

# Крушунска екопътека

Крушунската екопътека е разположена в Зап. Предбалкан, на 7 км югозападно от гр. Летница, в южната част на с. Крушуна (чието име идва от птицата "КРОШУН" – вид сокол, ястреб). През 1995 год. местността, позната още като "Маарата" (от турски "пещера"), придобива статут на "природна забележителност".

Водите, извиращи от голямата Крушунска пещера, се процеждат през уникална бигорова решетка, образуват близо 20-метров карстов водопад, преминават през най-голямата в страната травертинова каскада, спускайки се стремглаво в поредица от водоскоци, прагове, тераси и езерца, докато накрая се изливат в Сини вир, чиято дълбочина варира около 7 метра.

## ЕКО ПЪТЕКА "МААРАТА"

с. КРУШУНА





Травертинът е мека скала със светъл цвят, която под влиянието на ерозията и водата образува красиви терасовидни каскади с много прагове, басейнчета и огромно разнообразие от растителни и животински видове.






Julius


Пътеката води до две наблюдателни площадки – една под, а другата над "Пръскалото".













Тайнствения водопад

За съжаление няколкото свличания в района през  
годините направиха пътеката опасна и доведоха  
до съкращаване на маршрута!







Големия водопад

