

Klasa: 350-02/13-02/1
Urbroj: 2178/01-26-0/4-15-19
Slavonski Brod, 02. rujna 2015. god.

IZVJEŠĆE O JAVNOJ RASPRAVI

1. IZMJENE I DOPUNE PROSTORNOG PLANA UREĐENJA OPĆINE (PPUO) GORNJI BOGIĆEVCI

SADRŽAJ:

- 1. Podaci iz objave javne rasprave**
- 2. Popis sudionika u javnoj raspravi koji su pozvani posebnom obavijesti o javnoj raspravi**
- 3. Popis sudionika u javnoj raspravi čija su mišljenja, prijedlozi i primjedbe na prijedlog prostornog plana prihvaćeni**
- 4. Mišljenja, prijedlozi i primjedbe sudionika u javnoj raspravi koji nisu prihvaćeni ili su djelomično prihvaćeni s razlozima neprihvatanja**
- 5. Popis sudionika u javnoj raspravi čija mišljenja, prijedlozi i primjedbe nisu razmatrani**
- 6. Priritak**

Akti i drugi dokazi iz čl. 103. Zakona o prostornom uređenju (NN 153/13)

- Objava javne rasprave u tjedniku POSAVSKA HRVATSKA
- Posebna obavijest o objavi javne rasprave
- Preslika objave s web stranice Ministarstva graditeljstva i prostornog uređenja
- Preslika objave s web stranice Zavoda za prostorno uređenje BPŽ
- Preslika objave s web stranice općine Gornji Bogičevci
- Zapisnik o javnom izlaganju s popisom prisutnih
- Mišljenja javnopravnih tijela i fizičkih osoba u javnoj raspravi (urudžbeni, knjiga primjedbi)

BRODSKO-POSAVSKA ŽUPANIJA
OPĆINA GORNJI BOGIĆEVCI
(kao nositelj izrade plana)

i

ZAVOD ZA PROSTORNO UREĐENJE
BRODSKO-POSAVSKE ŽUPANIJE
(kao stručni izrađivač plana)

sukladno članku 102. Zakona o prostornom uređenju (Narodne novine, broj 153/13) pripremili su:

IZVJEŠĆE O JAVNOJ RASPRAVI
1. IZMJENA I DOPUNA PROSTORNOG PLANA UREĐENJA
OPĆINE (PPUO) GORNJI BOGIĆEVCI
(Službeni vjesnik BPŽ br. 17/06) (u nastavku Plan)

1. PODACI IZ OBJAVE JAVNE RASPRAVE

Na temelju "Odluke o izradi Izmjena i dopuna Prostornog plana uređenja općine Gornji Bogićevci (Službeni gl. općine Gornji Bogićevci br. 01/14)" započela je izrada 1. Izmjena i dopuna PPUO Gornji Bogićevci. Izrađen je Nacrt prijedloga Plana, utvrđen je Prijedlog Plana i isti je upućen u postupak javnog uvida i javne rasprave.

Javna rasprava u trajanju od 06. kolovoza do 22. kolovoza 2015. godine objavljena je u tjedniku POSAVSKA HRVATSKA dana 24. srpnja 2015. god., kao i na web stranicama Ministarstva graditeljstva i prostornog uređenja, Zavoda za prostorno uređenje BPŽ i općine Gornji Bogićevci. Javni uvid na Prijedlog plana u tijeku javne rasprave omogućen je u prostorijama općine Gornji Bogićevci. Uvid u Prijedlog plana omogućen je i na web stranicama Zavoda za prostorno uređenje BPŽ (www.bpzzpu.hr). Javno izlaganje na Prijedlog plana održano je 22. kolovoza 2015. god. u 12 sati u prostorijama općine. U prilogu se prilaže preslika objave iz POSAVSKA HRVATSKA i preslika objave s web stranica kao i zapisnik s javnog izlaganja.

2. POPIS SUDIONIKA U JAVNOJ RASPRAVI KOJI SU POZVANI POSEBNOM OBAVIJESTI O JAVNOJ RASPRAVI

Slijedom članka 97. Zakona o prostornom uređenju (Narodne novine, broj 153/13) nositelj izrade dostavio je posebnu obavijest o javnoj raspravi (Klasa: 350-02/15-02/01, Urbroj: 2178/18-02-15-1 od 28. srpnja 2015. godine). Uz istu omogućen je uvid na prijedlog plana putem web stranice zavoda za prostorno uređenje BPŽ. Ova obavijest je sastavni dio Izvješća.

Pozvane pravne osobe s javnim ovlastima putem pisane obavijesti sukladno članku 97. Zakona o prostornom uređenju (Narodne novine, broj 153/13):

1. Ministarstvo pomorstva, prometa i infrastrukture, Prisavlje 14, 10 000 Zagreb;
2. Ministarstvo poljoprivrede, Ulica grada Vukovara 78, 10 000 Zagreb;
3. Ministarstvo regionalnog razvoja i fondova Europske unije, Babonićeva 121, 10 000 Zagreb);
4. Ministarstvo obrane, Trg kralja Petra Krešimira IV, 10 000 Zagreb;
5. Ministarstvo kulture, Uprava za zaštitu kulturne baštine, Konzervatorski odjel u Slavonskom Brodu, Starčevićeva 43, 35 000 Slavonski Brod;
6. Ministarstvo zaštite okoliša i prirode, Uprava za zaštitu prirode, Radnička cesta, 10 000 Zagreb;
7. Ministarstvo zaštite okoliša i prirode, Uprava za procjenu utjecaja na okoliš i održivo gospodarstvo otpadom, Radnička cesta 80, 10 000 Zagreb;
8. Hrvatske šume, UŠP Nova Gradiška, J.J. Strossmayera 11, 35 400 Nova Gradiška;
9. Hrvatske autoceste d.o.o. za upravljanje, održavanje i građenje autocesta, Sektor za planiranje i razvoj, Širolina 4, 10 000 Zagreb;
10. Hrvatske ceste - Ispostava Slavonski Brod, I.G. Kovačića 58. Slavonski Brod;
11. Županijska uprava za ceste Brodsko-posavske županije, I. G. Kovačića 58. Slavonski Brod;
12. HRVATSKE ŽELJEZNICE, Razvoj i investicije, A. Mihanovića 12, 10 000 Zagreb;
13. PLINACRO d.o.o., Savske cesta 88 a, 10 000 Zagreb;
14. JANAF d.d., Miramarska 24, 10 000 Zagreb;
15. MUP, Policijska uprava Brodsko-posavska, I. Mažuranića 9, Slavonski Brod;
16. Hrvatska vodoprivreda, Slavonski Brod, Vodnogospodarski odjel, Vodno područje sliva Save, VGI Šumetlica CRNAC , J Haulika 1271, 35 400 Nova Gradiška;
17. Hrvatska agencija za poštu i elektroničke komunikacije, Jurišićeva 13, 10 000 Zagreb;
18. Agencija za poljoprivredno zemljište, Ulica grada Vukovara 78, 10 000 Zagreb;
19. REGIONALNI VODOVOD DAVOR-NOVA GRADIŠKA, V Nazora bb,35 425 Davor;
20. Plin-projekt d.o.o., Gajeva 89, 35 400 Nova Gradiška;
21. Centar za gospodarenje otpadom BPŽ d.o.o., Trg pobjede 26A, 35 000 Slavonski Brod;
22. HEP Operator prijenosnog sustava, Prijenosno područje Osijek, Šetalište kardinala F. Šepera 1A, 31 000 Osijek;
23. HEP DP „Elektra“ Slav. Brod, Pogon Nova Gradiška, Gajeva 12, 35 400 Nova Gradiška;

24. Brodsko-posavska županija, Upravni odjel za komunalno gospodarstvo i zaštitu okoliša, P. Krešimira IV br 1, 35 000 Slavonski Brod;
25. Brodsko-posavska županija, Upravni odjel za graditeljstvo i prostorno planiranje,- P. Krešimira IV br 1, 35 000 Slavonski Brod-Ispostava Nova Gradiška;
26. Javna ustanova za upravljanje zaštićenim prirodnim vrijednostima Brodsko-posavske županije, Trg pobjede 26 a, 35 000 Slavonski Brod;
27. Općina Stara Gradiška,
28. Općina Dragalić;
29. Općina Cernik;
30. Općina Okučani;
31. Mjesni odbori - svi
32. Brodsko-posavska županija, Zavod za prostorno uređenje, Trg pobjede 26 A, 35 000 Slavonski Brod.

3. POPIS SUDIONIKA U JAVNOJ RASPRAVI ČIJA SU MIŠLJENJA, PRIJEDLOZI I PRIMJEDBE NA PRIJEDLOG PROSTORNOG PLANA PRIHVAĆENI

Sudionici čije su primjedbe prihvaćene prikazani su u slijedećoj tablici:

| Red. broj | Pravna osoba podnositelj zahtjeva | Zahtjev-klasa, datum | Sažetak zahtjeva | Obrazloženje izrađivača |
|---|---|---|--|---|
| Primjedbe zaprimljene u tijeku javne rasprave putem urudžbenog zapisnika | | | | |
| 1. | MINISTARSTVO KULTURE Uprava za zaštitu kulturne baštine Konzervatorski odjel u Slavonskom Brodu Ante Starčevića 43 35000 Slavonski Brod | Klasa: 612-08/14-10/0259 Urbroj: 532-04-02-06/2-14-2 od 18.6.2014.god. | Dostavljeni prijedlozi mjera zaštite kulturne baštine: a) prijedlog smjernica za zaštitu arheološke baštine (uz već navedena kulturna dobra, uvrstiti i utvrdu Sv.Ivan Trnava u G. Bogičevcima-preventivno zaštićeno kulturno dobro, na k.č. 691, k.o.Smrtić) | Prihvaća se Ugrađeno u Nacrt prijedloga plana |
| | | | b) prijedlog smjernica za zaštitu tradicijske i druge kulturne baštine (popis građevnog fonda po naseljima koji bi trebali uživati zaštitu prema odredbama Zakona o zaštiti i očuvanju kulturnih dobara) | Prihvaća se Ugrađeno u Nacrt prijedloga plana |
| | | | - doistavljen privitak „Evidentirana graditeljska baština općine Gornji Bogičevci“ (fotografije) | Prihvaća se Ugrađeno u Nacrt prijedloga plana |
| 2. | HAKOM Roberta Frangeša Mihanovića 9, 10110 Zagreb | Klasa: 350-05/14-01/169 Urbroj: 376-10/DV-15-4 (HP) od 31.srpnja 2015. | -nemaju primjedba | Pozitivno mišljenje ČI. 101 Zakona o prostornom uređenju NN 153/13 |
| 3. | MINISTARSTVO OBRANE Uprava za materijalne resurse Sektor za nekretnine, graditeljstvo i zaštitu okoliša Služba za graditeljstvo i zaštitu okoliša | Klasa: 350-02/14-01/115 Urbroj: 512M3-020201-15 od 17. kolovoza 2015. god. | -nema zahtjeva | Pozitivno mišljenje ČI. 101 Zakona o prostornom uređenju NN 153/13 |
| 4. | HŽ Infrastruktura Razvoj i investicijsko planiranje Mihanovićeve 12, | Broj i znak: 4454/15; 1.3.1. MR od 03.08.2015. | Općinom prolazi željeznička pruga za međunarodni promet M104 Novska-Vinkovci-Tovarnik-Državna granica-(Šid). | Prihvaća se Ugrađeno u Nacrt prijedloga |

| | 10000 Zagreb | god. | Duljina pruge M104 unutar administrativnih granica Općine Gornji Bogičevci iznosi 5 km i 732 m. Prema Programu rješavanja željezničko cestovnih prijelaza u RH, planirano je rješavanje tehničkim rješenjima prikazanim u tablici; | plana | | | | | | | | | | | | | | | | | | |
|--|--|--|--|---|--------------|---|--------------------------------|---------------------------|--------------|-----------------|--------------------------------|---------------------------|------|--------------------|---------|---------|------|----|-------------|---------------|------------|--|
| | | | <table border="1"> <thead> <tr> <th>Oznaka pruge</th> <th>Naziv pruge</th> <th>Kilometarski položaj prijelaza na pruzi</th> <th>Lokalni naziv prijelaz</th> <th>Razvrstavanje ceste</th> <th>Oznaka ceste</th> <th>Grad ili općina</th> <th>Postojeće osiguranje prijelaza</th> <th>Konačno tehničko rješenje</th> </tr> </thead> <tbody> <tr> <td>M104</td> <td>Novska-Tovarnik-DG</td> <td>286+691</td> <td>Dubovac</td> <td>D.C.</td> <td>D5</td> <td>G Bogičevci</td> <td>SV+ZV+POL+L+C</td> <td>Demolirana</td> </tr> </tbody> </table> | Oznaka pruge | Naziv pruge | Kilometarski položaj prijelaza na pruzi | Lokalni naziv prijelaz | Razvrstavanje ceste | Oznaka ceste | Grad ili općina | Postojeće osiguranje prijelaza | Konačno tehničko rješenje | M104 | Novska-Tovarnik-DG | 286+691 | Dubovac | D.C. | D5 | G Bogičevci | SV+ZV+POL+L+C | Demolirana | |
| Oznaka pruge | Naziv pruge | Kilometarski položaj prijelaza na pruzi | Lokalni naziv prijelaz | Razvrstavanje ceste | Oznaka ceste | Grad ili općina | Postojeće osiguranje prijelaza | Konačno tehničko rješenje | | | | | | | | | | | | | | |
| M104 | Novska-Tovarnik-DG | 286+691 | Dubovac | D.C. | D5 | G Bogičevci | SV+ZV+POL+L+C | Demolirana | | | | | | | | | | | | | | |
| 5. | MINISTARSTVO ZAŠTITE OKOLIŠA I PRIRODE Uprava za zaštitu prirode Radnička cesta 80, 10000 Zagreb | Klasa: 612-07/13-57/186 Urbroj: 517-07-2-2-15-9 od 14.08.2015. | -nema novih zahtjeva -sukladno čl. 45. Zakona o zaštiti prirode smatra se da je za predmet Izmjena i dopuna provedne postupak ocjene prihvatljivosti za ekolišku mrežu. | Pozitivno mišljenje Čl. 101 Zakona o prostornom uređenju NN 153/13 | | | | | | | | | | | | | | | | | | |
| Primjedbe u tijeku javne rasprave iz knjige primjedbi | | | | | | | | | | | | | | | | | | | | | | |
| 6. | g. Pavo Klarić Općina Gornji Bogičevci Načelnik | 06.08.2015. god. | - čl. 59 .a – uskladiti s PPBPŽ i omogućiti izgradnju postrojenja iz obnovljivih izvora i do 15 MW | Prihvaća se | | | | | | | | | | | | | | | | | | |
| 7. | Gđa. Ljubica Mijatović Dubovac 15 Tel.: 372-058 | 19.08.2015. god. | -k.č. 200/6, k.o. Dubovac, adresa: Dubovac 15, staviti u izgrađenio dio građ. područja Kuća je izgrađena prije rata, a polje rata je obnovljena, darovanjem materijala od strane RH i time je legalna Priložena dokumentacija | Prihvaća se Priloženi dokumenti kao dokaz obnove | | | | | | | | | | | | | | | | | | |
| 8. | Radio Bljesak d.o.o. A. Stepinca 24, Okučani Mob.: 095/859-2676 | 22.08.2015 | -ustanovljena nedosljednost u prikazu baznih radijskih stanica kao i Tv odašiljača. Tražimo konzultacije s izrađivačem | Prihvaća se | | | | | | | | | | | | | | | | | | |
| 9. | g. Teodor Vitez Fra Luje Maruna 11, Slavonski Brod mob.: 098/263-816 | 22.08.2015. god. | Za nerazvrstane ceste širinu kolnika i koridora smanjiti na zakonski najmanju širinu Planirani odvojak na sjevernoj cesti Ratkovac-ulica Orašje (G. Bogičevci) nije potreban. Odvojak planirati sjevernije po postojećem poljskom putu. Sa zapadne strane spojne ceste planirati otvoreni kanal za odvodnju. | Prihvaća se | | | | | | | | | | | | | | | | | | |
| Primjedbe izjavljene u zapisnik sa javnog izlaganja održanog 22.08.2015. god. | | | | | | | | | | | | | | | | | | | | | | |
| 10. | g. Teodor Vitez | Javno izlaganje | Ponavlja se primjedba pod rednim brojem 9. | Prihvaća se | | | | | | | | | | | | | | | | | | |

| | | | | |
|-----|------------------------------------|-----------------|---|--------------------|
| 11. | g. Pavo Klarić načelnik | Javno izlaganje | Potrebno smanjiti širine nerazvrstanih cesta prema zakonskim mogućnostima | Prihvaća se |
| 12. | Gđa. Ljubica Mijatović | Javno izlaganje | Ponavlja se primjedba pod rednim brojem 7. | Prihvaća se |

4. MIŠLJENJA, PRIJEDLOZI I PRIMJEDBE SUDIONIKA U JAVNOJ RASPRAVI KOJI NISU PRIHVAĆENI ILI SU DJELOMIČNO PRIHVAĆENI S RAZLOZIMA NEPRIHVAĆANJA

U fazi javne rasprave, javnog izlaganja i kroz knjigu primjedbi nije bilo primjedbi/zahtjeva koji nisu prihvaćeni, odnosno koji su djelomično prihvaćeni.

5. POPIS SUDIONIKA U JAVNOJ RASPRAVI ČIJA MIŠLJENJA, PRIJEDLOZI I PRIMJEDBE NISU RAZMATRANI

Sudionici čije primjedbe nisu razmatrane prikazani su u slijedećoj tablici:

| Red. broj | Pravna osoba podnositelj zahtjeva | Zahtjev-klasa, datum | Sažetak zahtjeva | Obrazloženje izrađivača |
|---|--|----------------------|---|---|
| Primjedbe zaprimljene u tijeku javne rasprave putem koje nisu razmatrane | | | | |
| 1. | g. Pavo Klarić Općina G. Bogičevci načelnik | Knjiga primjedbi | -u prijedlogu izmjena i dopuna plana je oduzet teritorij općine G. Bogičevci bez ikakvog akta RH i bez dogovora općina. Zahtjevamo da ostanu izvorne granice iz plana od 2006. god. (granice općine u k.o. Kosovac prema Okučanima – na štetu Kosovca i k.o Donji Bogičevci na štetu općine Gornji Bogičevci) | Nije predmet PPUO Gornji Bogičevci, te primjedbu kao takvu nije moguće razmatrati. Granice općina definirane drugim Zakonom. Predlažemo općini da se obrati Državnoj geodetskoj |

| | | | | |
|----|--|-----------------|---|---|
| | | | | upravi. |
| 2. | g. Darko Smjerog | Javno izlaganje | izrazito je nezadovoljan sa situacijom u kojoj se nalazi, naime njegova parcela se nalazi unutar koridora planirane ceste gr. R. Mađarske-Virovitica-Okučani-gr. BIH. Njima je stopirana bilo kakav gradnja, jel država štiti koridor ceste. Smatra kako su oni trebali biti obeštećeni zbog toga što se ne mogu dalje razvijati (firmu i gospodarstvo) tj. što su blokirani. Moguće je da ta cesta neće biti napravljena još 10 godina. Također, zanima ga zašto nitko nije došao iz nadležnih službi kod njih, da ih upoznaju sa situacijom vezano za gore spomenutu cestu, kad se već znaju brojevi čestica preko kojih ide cesta i zašto su ostali i dalje blokirani. | Koridori planirane ceste definirani su planovima višeg reda. Nadležnost države |
| 3. | gđa. Julkica Debartoli | Javno izlaganje | -ista situacija kao kod g. Smjeroga, ne može svom djetetu napraviti kuću, niti pomoćne zgrade, jednostavno su 20 godina blokirani. Smatra da su oštećeni i da ih država treba obeštetiti. | Koridori planirane ceste definirani su planovima višeg reda. Nadležnost države |
| 4. | g. Pavo Klarić Općina G. Bogičevci načelnik | Javno izlaganje | Nije mu jasno da općina nije dobila nikakvu odluku od DGU vezano na promjenu granice općine, naime općina i dalje ubire prihode na zemlju koju je navodno izgubila. Ima puno nelogičnosti u novim granicama, mijenjaju se granice općine, a općinu nitko ništa nije pitao. Ne slažu se s tim da općina gubi cca. 267 ha državnog poljoprivrednog zemljišta. | Nije predmet PPUO Gornji Bogičevci, te primjedbu kao takvu nije moguće razmatrati. Granice općina definirane drugim Zakonom. Predlažemo općini da se obrati Državnoj geodetskoj upravi. |

ZAKLJUČAK

Voditelj izrade plana je svaku pojedinačnu zaprimljenu primjedbu obradio: prihvatio, djelomično prihvatio ili nije prihvatio i nije razmatrao.

Slijedom navedenog napravljena je Zbirna tablica primjedbi:

| Način dostave primjedbe | Broj primjedbi | Prihvaća se | Djelomično se prihvaća | Ne razmatra se |
|----------------------------|----------------|-------------|------------------------|----------------|
| Pisane primjedbe/urudžbeni | 5 | 5 | 0 | 0 |
| Knjiga primjedbi | 5 | 4 | 0 | 1 |
| Izjava u zapisnik | 6 | 3 | 0 | 3 |
| Sveukupno | 16 | 12 | 0 | 4 |

Po usvajanju ovog Izvešća sukladno čl. 105. Zakona o prostornom uređenju (NN 153/13), izrađivač plana izrađuje Nacrt konačnog prijedloga, kojeg zajedno sa ovim Izvešćem o javnoj raspravi dostavlja tijelu koje utvrđuje konačni prijedlog plana.

Izvešće pripremili:

ZAVOD ZA PROSTORNO UREĐENJE
BRODSKO-POSAVSKE ŽUPANIJE

(kao izrađivač plana)
Voditelj izrade plana:

ZAVOD ZA PROSTORNO UREĐENJE
BRODSKO-POSAVSKE ŽUPANIJE
Dizajner, dipl.ing.arh.

BRODSKO-POSAVSKA ŽUPANIJA
OPĆINA GORNJI BOGIĆEVCI
NAČELNIK:



Pavo Klarić

6. PRIVITAK

Akti i drugi dokazi iz čl. 103. Zakona o prostornom uređenju (NN 153/13)

- Objava javne rasprave u tjedniku POSAVSKA HRVATSKA
- Posebna obavijest o objavi javne rasprave
- Preslika objave s web stranice Ministarstva graditeljstva i prostornog uređenja
- Preslika objave s web stranice Zavoda za prostorno uređenje BPŽ
- Preslika objave s web stranice općine Gornji Bogićevci
- Zapisnik o javnom izlaganju s popisom prisutnih
- Mišljenja javnopravnih tijela i fizičkih osoba u javnoj raspravi (urudžbeni, knjiga primjedbi)

REPUBLIKA HRVATSKA
BRODSKO – POSAVSKA ŽUPANIJA
OPĆINA GORNJI BOGIĆEVCI

Načelnik

Trg hrv. Branitelja 1,
35429 Gornji Bogićevci
e-mail: opcina.gornji.bogicevci@sb.htnet.hr
Tel/fax 035/375-056, 099/584-8456
MB: 2704609, OIB:89414039518
IBAN HR102360000-1812700009

Klasa:022-01/15-01/01
Urbroj:2178/18-01-15-59
G. Bogićevci, 17.07.2015.

Temeljem članaka 94.-101. Zakona o prostornom uređenju („Narodne novine“ br. 153/13), članka 33. Statuta Općine Gornji Bogićevci (Službeni glasnik Općine br.02/09,01/13) te Zaključka o utvrđivanju prijedloga 1. Izmjena i dopuna Prostornog plana uređenja Općine Gornji Bogićevci, Klasa : 350-02-01/03-14-04, Urbroj : 2178/18-03-14-06, Gornji Bogićevci, 17.07.2015. objavljuje se:

JAVNA RASPRAVA O PRIJEDLOGU
1. Izmjena i dopuna Prostornog plana uređenja općine
Gornji Bogićevci

1. Objavljuje se javna rasprava o Prijedlogu 1. Izmjene i dopune Prostornog plana uređenja općine Gornji Bogićevci (Sl. vj. BPŽ br.17/06) u daljnjem tekstu: „Prijedlog 1. Izmjena i dopuna PPUO“. Prijedlog 1 Izmjena i dopuna PPUO za javnu raspravu, izrađen je od strane Zavoda za prostorno uređenje Brodsko-posavske županije i sastoji se od tekstualnog i grafičkog dijela, obrazloženja te sažetka za javnost.

2. Javna rasprava će se održati u razdoblju od 6.kolovoza do 22. kolovoza 2015. godine

Za vrijeme trajanja javne rasprave, Prijedlog 1. Izmjene i dopune PPUO, biti će izložen na javni uvid u prostorijama Općine Gornji Bogićevci, Trg hrvatskih branitelja 1, Gornji Bogićevci svakim danom, osim subote i nedjelje od 07,00-15,00 sati. Uvid je omogućen i na web stranici Zavoda za prostorno uređenje Brodsko-posavske županije: <http://www.bpzpu.hr/>

3. Javno izlaganje o Prijedlogu 1. Izmjena i dopuna PPUO sa stručnim obrazloženjem izrađivača održat će se 22. kolovoza 2015. u 12,00 sati, u prostorijama Općine Trg hrvatskih branitelja 1, Gornji Bogićevci

4. Očitovanja, primjedbe i prijedlozi na Prijedlog 1. Izmjena i dopuna PPUO mogu se davati cijelo vrijeme tijekom javne rasprave, zaključno do 22. kolovoza 2015. godine.

5. Način sudjelovanja sudionika u javnoj raspravi, u skladu s člankom 90. Zakona o prostornom uređenju je sljedeći:

- javno pravna tijela određena posebnim propisima koja su trebala dati ili su dala zahtjeve za izradu prijedloga plana sudjeluju davanjem mišljenja o prihvaćanju posebnog propisa i/ili dokumenta koji je od utjecaja na prostorni plan. Ne mogu se postavljati novi ili drugačiji uvjeti od onih koji su dani u zahtjevima za izradu Nacrta prostornog plana. Mišljenje javno pravnog tijela prema kojemu određeni dio Prijedloga prostornog plana nije u skladu sa zahtjevima mora biti detaljno obrazloženo. Ukoliko se mišljenje ne dostavi u roku, smatra se da je prijedlog prostornog plana izrađen u skladu s danim zahtjevima.

- građani i udruge/sudionici sudjeluju u javnoj raspravi na način da imaju pravo pristupa na javni uvid u prijedlog plana, mogu upisati primjedbe i prijedloge u knjigu primjedbi koja se nalazi uz prijedlog plana izložen na javnom uvidu, postavljaju pitanja tijekom javnog izlaganja o predloženim rješenjima, daju primjedbe u zapišnik na javnom izlaganju ili upućuju nositelju izrade plana pisane primjedbe i prijedloge u roku određenom u ovoj objavi.

6. Svi prijedlozi i primjedbe moraju biti čitko napisani i potpisani imenom i prezimenom, s adresom podnositelja i u roku dostavljeni na adresu : Općina Gornji Bogićevci, Trg hrvatskih branitelja 1, 35 429 Gornji Bogićevci

7. U protivnom se neće uzeti u obzir u pripremi Izvješća o javnoj raspravi.

NAČELNIK OPĆINE:
Pavo Klarić



REPUBLIKA HRVATSKA
BRODSKO-POSAVSKA ŽUPANIJA
OPĆINA GORNJI BOGIĆEVCI
JEDINSTVENI UPRAVNI ODJEL

KLASA: 350-02/15-02/01

URBROJ: 2178/18-02-15-1

Tel. / Fax: 035-375 056

Mob: 099/ 2202 400

Email: opcinagb@gmail.com

Gornji Bogićevci, 28.07.2015. god.

132

REPUBLIKA HRVATSKA
BRODSKO-POSAVSKA ŽUPANIJA
2178/1-07 ZAVOD ZA PROSTORNO UREĐENJE

| | |
|--|-------------|
| Primljeno: 51. 07. 2015 | Ured. broj. |
| Klasifikacijska oznaka: 350-02 / 13-02 / 1 | 26 |
| Uredžbeni broj: 2178 / 18-13-15 | Pril. Vrij. |

SVIMA

PREDMET: Obavijest o javnoj raspravi o Prijedlogu 1. Izmjena i dopuna Prostornog plana uređenja općine Gornji Bogićevci - dostavlja se

Temeljem članka 104. Zakona o prostornom uređenju („Narodne novine“ br.153/13) obavještavamo Vas da se provodi javna rasprava na **Prijedlog 1. Izmjena i dopuna Prostornog plana uređenja Općine (PPUO) Gornji Bogićevci** (Službeni vjesnik BPŽ br. 17/06).

Prijedlog 1. Izmjena i dopuna prostornog plana uređenja Općine (PPUO) Gornji Bogićevci izložen je na javni uvid u prostorijama Općine Gornji Bogićevci, Trg hrvatskih branitelja 1, Gornji Bogićevci od 06. kolovoza do 22. kolovoza 2015. godine

Uvid u dokument omogućen je i na web stranici izrađivača Plana, Zavod za prostorno uređenje Brodsko-posavske županije (www.bpzzpu.hr).

Javno izlaganje izrađivača plana o prijedlogu 1. Izmjena i dopuna prostornog plana uređenja Općine Gornji Bogićevci održat će se 22. kolovoza 2015. god. u 12 sati u prostorijama Općine Gornji Bogićevci, Trg hrvatskih branitelja 1, Gornji Bogićevci.

Mjesto, datum početka ponovnog javnog uvida objavljeni su u tjedniku „POSAVSKA HRVATSKA“ od 24.07.2015. godine i na web stranicama Ministarstva graditeljstva i prostornog uređenja i Općine Gornji Bogićevci što se odnosi na Vaše sudjelovanje u postupku donošenja gore navedenog prostorno planskog dokumenta, te se pozivate da prisustvujete javnoj raspravi.

S poštovanjem,

Privitak:
- oglas javne rasprave



Pročelnica:
Mara Klarić, oec.

Dostaviti:

1. Ministarstvo pomorstva, prometa i infrastrukture, Prisavlje 14, 10 000 Zagreb;
2. Ministarstvo poljoprivrede, Ulica grada Vukovara 78, 10 000 Zagreb;
3. Ministarstvo regionalnog razvoja i fondova Europske unije, Babonićeva 121, 10 000 Zagreb);
4. Ministarstvo obrane, Trg kralja Petra Krešimira IV, 10 000 Zagreb;
5. Ministarstvo kulture, Uprava za zaštitu kulturne baštine, Konzervatorski odjel u Slavonskom Brodu, Starčevićeva 43, 35 000 Slavonski Brod;
6. Ministarstvo zaštite okoliša i prirode, Uprava za zaštitu prirode, Radnička cesta 80, 10 000 Zagreb;
7. Ministarstvo zaštite okoliša i prirode, Uprava za procjenu utjecaja na okoliš i održivo gospodarenje otpadom, Radnička cesta 80, 10 000 Zagreb
8. Hrvatske šume, UŠP Nova Gradiška, J.J. Strossmayera 11, 35 400 Nova Gradiška;
9. Hrvatske autoceste d.o.o. za upravljanje, održavanje i građenje autocesta, Sektor za planiranje i razvoj, Širolina 4, 10 000 Zagreb;
10. Hrvatske ceste - Ispostava Slavonški Brod, I.G. Kovačića 58. Slavonski Brod;
11. Županijska uprava za ceste Brodsko-posavske županije, I. G. Kovačića 58. Slavonski Brod;
12. HRVATSKE ŽELJEZNICE, Razvoj i investicije, A. Mihanovića 12, 10 000 Zagreb;
13. PLINACRO d.o.o., Savske cesta 88 a, 10 000 Zagreb;
14. JANAF d.d., Miramarska 24, 10 000 Zagreb;
15. MUP, Policijska uprava Brodsko-posavska, I. Mažuranića 9, Slavonski Brod;
16. Hrvatska vodoprivreda, Slavonski Brod, Vodnogospodarski odjel, Vodno područje sliva Save, VGI Šumetlica CRNAC , J Haulika 1271, 35 400 Nova Gradiška;
17. Hrvatska agencija za poštu i elektroničke komunikacije, Jurišićeva 13, 10 000 Zagreb;
18. Agencija za poljoprivredno zemljište, Ulica grada Vukovara 78, 10 000 Zagreb;
19. „REGIONALNI VODOVOD DAVOR- NOVA GRADIŠKA, V Nazora bb, 35 425 Davor;
20. „Plin-projekt “ d.o.o., Gajeva 89, 35 400 Nova Gradiška;
21. Centar za gospodarenje otpadom BPŽ d.o.o., Trg pobjede 26A, 35 000 Slavonski Brod;
22. HEP Operator prijenosnog sustava, Kupska 4, 10 000 Zagreb;
23. HEP DP „Elektra“ Slav. Brod, Pogon Nova Gradiška, Gajeva 12, 35 400 Nova Gradiška;
24. Brodsko-posavska županija, Upravni odjel za komunalno gospodarstvo i zaštitu okoliša, P. Krešimira IV br 1, 35 000 Slavonski Brod;
25. Brodsko-posavska županija, Upravni odjel za graditeljstvo i prostorno planiranje,- P. Krešimira IV br 1, 35 000 Slavonski Brod-Ispostava Nova Gradiška;
26. Javna ustanova za upravljanje zaštićenim prirodnim vrijednostima Brodsko-posavske županije, Trg pobjede 26 a, 35 000 Slavonski Brod;
27. Općina Stara Gradiška;
28. Općina Dragalić;
29. Općina Cernik;
30. Općina Okučani;
31. Mjesni odbori - svi
32. Brodsko-posavska županija, Zavod za prostorno uređenje, Trg pobjede 26 A, 35 000 Slavonski Brod



NASLOVNICA

NOVOSTI I NAJAVE

O NAMA

GRADITELJSTVO

PROSTORNO UREĐENJE

▶ **Prostorni planovi**

▶ **Informacije o planovima u izradi**

Izvešća o javnim raspravama

▶ Prostorni planovi uređenja gradova i općina

▶ Prostorni planovi županija

▶ Prostorni planovi nacionalnih parkova i parkova prirode

▶ Radna zajednica Alpe-Jadran

▶ Download instalacije Pravilnika za izradu prostornih planova

▶ Sufinanciranje izrade prostornih planova jedinica lokalne ili područne (regionalne) samouprave za 2015. godinu

▶ Popis tvrtki kojima su izdane suglasnosti za obavljanje svih stručnih poslova prostornog uređenja

▶ Propisi iz područja prostornog uređenja

▶ Obrasci upravnih akata iz područja prostornog uređenja i gradnje

▶ Preporuka za izradu jedinstvenog opisa zahvata u prostoru za centre za gospodarenje otpadom i eksploatacijska polja čvrstih mineralnih sirovina

▶ Međunarodna suradnja

▶ Događanja

ENERGETSKA UČINKOVITOST

KOMUNALNO GOSPODARSTVO

GRAĐEVINSKA INSPEKCIJA

STANOVANJE

PROSTORNO UREĐENJE ▶ Prostorni planovi ▶ Informacije o planovima u izradi ▶ Informacije o javnim raspravama ▶

Informacije o javnim raspravama

Temeljem odredbi Zakona o prostornom uređenju („Narodne novine”, broj 153/13.), nositelj izrade prostornih planova dužan je objaviti informaciju o javnoj raspravi o prijedlogu prostornog plana i na mrežnim stranicama Ministarstva graditeljstva i prostornoga uređenja.

Obavijest o javnoj raspravi mora sadržavati: mjesto, datum početka i trajanje javnog uvida u prijedlog prostornog plana, mjesto i datum jednog ili više javnih izlaganja, poziv zainteresiranim osobama za sudjelovanje u javnoj raspravi te rok u kojem se nositelju izrade dostavljaju pisana mišljenja, prijedlozi i primjedbe na prijedlog prostornog plana. Dostavlja se najmanje osam dana prije početka javne rasprave na adresu elektroničke pošte: web@mgiipu.hr

Informacije o javnim raspravama:

- ▶ 28.07.2015. - Informacija o ponovnoj javnoj raspravi o prijedlogu I. Izmjena i dopuna Prostornog plana uređenja Općine Gornji Bogičevoi
- ▶ 28.07.2015. - Informacija o ponovnoj javnoj raspravi o prijedlogu Izmjena i dopuna Prostornog plana uređenja Općine Bilje
- ▶ 28.07.2015. - Informacija o javnoj raspravi o prijedlogu V Izmjena i dopuna Prostornog plana uređenja Grada Drniša
- ▶ 28.07.2015. - Informacija o javnoj raspravi o prijedlogu II. Izmjena i dopuna Prostornog plana uređenja Općine Trnava
- ▶ 27.07.2015. - Informacija o javnoj raspravi o prijedlogu Izmjena i dopuna Prostornog plana uređenja Općine Jasenice
- ▶ 27.07.2015. - Informacija o javnoj raspravi o prijedlogu Urbanističkog plana uređenja Moj Mir - istok, Umag
- ▶ 27.07.2015. - Informacija o javnoj raspravi o prijedlogu Urbanističkog plana uređenja dijela građevinskog područja u naselju Turanj (3-1), Sveti Filip i Jakov
- ▶ 27.07.2015. - Informacija o ponovnoj javnoj raspravi o prijedlogu Izmjena i dopuna Prostornog plana uređenja Općine Biskupija (II)
- ▶ 27.07.2015. - Informacija o ponovnoj javnoj raspravi o prijedlogu Urbanističkog plana uređenja Gospodarske zone "Sisak -jug"
- ▶ 24.07.2015. - Informacija o javnoj raspravi o prijedlogu IV. Izmjena i dopuna Prostornog plana uređenja Grada Pleternice
- ▶ 24.07.2015. - Informacija o javnoj raspravi o prijedlogu III. Izmjena i dopuna Prostornog plana uređenja grada Grubišnog Polja
- ▶ 23.07.2015. - Informacija o javnoj raspravi o prijedlogu V. Izmjena i dopuna Prostornog plana uređenja Općine Plesarovina
- ▶ 22.07.2015. - Informacija o ponovnoj javnoj raspravi o prijedlogu Izmjena i dopuna Urbanističkog plana uređenja Hrvatski Leskovac - središnji dio naselja

Priopćenja
Prenosimo

IZRADA PROJEKTNE DOKUMENTACIJE za energ. obnovu vrtića... Pilot PROJEKT 4c1.1

OGLAS

SANACIJA POPLAVLJENIH PODRUČJA
Info telefon 0800 2

eDozv

AGENCIJA za ozakonjenje nezakonitih izgrađenih zgrada

IZVJEŠĆE PREGLED S RJEŠENIH ZAHTJEVA

OZAKONJE nezakonito izgrađene zgrade
REGISTAR RJEŠENIH

Datoteka Urgdi Pogled Povijest Zabilješke Alati Pomoć

ZAVOD ZA PROSTORNO URED... x +

www.bpzzpu.hr

OPĆINA GORNJI BOGIĆEVCI

BRODSKO-POSAVSKA ŽUPANIJA

ZAVOD ZA PROSTORNO UREĐENJE

Početna

JAVNA RASPRAVA O PRIJEDLOGU 1. IZMJENA I DOPUNA PROSTORNOG PLANA UREĐENJA OPĆINE GORNJI BOGIĆEVCI

Vijesti
Ponedjeljak, 27 Srpanj 2015 17:25

Temejem članka 94.-101. Zakona o prostornom uređenju (NN br. 153/13) i članka 33.. Statuta općine Gornji Bogićevci (Sl.gl..Općine br. 02/09.,01/13), objavljuje:

JAVNU RASPRAVU O PRIJEDLOGU 1. IZMJENA I DOPUNA PROSTORNOG PLANA UREĐENJA OPĆINE (PPUO) GORNJI BOGIĆEVCI

Javna rasprava će se održati u razdoblju od 06.kolovoza do 22. kolovoza 2015. godine

Javno izlaganje o Prijedlogu 1. Izmjena i dopuna PPUO sa stručnim obrazloženjem izrađivača održat će se 22. kolovoza 2015. u 12,00 sati, u prostorijama Općine Trg hrvatskih branitelja 1, Gornji Bogićevci Očitovanja, primjedbe i prijedlozi na Prijedlog 1. Izmjena i dopuna PPUO mogu se davati cijelo vrijeme tijekom javne rasprave, zaključno do 22. kolovoza 2015. godine.,(upisom u knjigu primjedbi, izjavom u zapisnik na javnom izlaganju i puteme pisarnice)

[Preuzimanje dokumenata](#)

Ažurirano Ponedjeljak, 27 Srpanj 2015 19:10

JAVNA RASPRAVA O PRIJEDLOGU 4. IZMJENA I DOPUNA PROSTORNOG PLANA UREĐENJA OPĆINE BRODSKI STUPNIK

Vijesti
Ponedjeljak, 27 Travanj 2015 08:28

Temejem članka 94.-101. Zakona o prostornom uređenju (NN br. 153/13) i članka 42. Statuta općine Brodski Stupnik (Sl. vj. BPŽ br. 08/09 i 03/13), načelnik općine Brodski Stupnik objavljuje:

JAVNU RASPRAVU O PRIJEDLOGU 4. IZMJENA I DOPUNA PROSTORNOG PLANA UREĐENJA OPĆINE (PPUO) BRODSKI STUPNIK.

Javna rasprava će se održati u razdoblju od 04.05.2015. do 12.05.2015. god.

Javno izlaganje prijedloga 4. Izmjena i dopuna Prostornog plana uređenja općine (PPUO) Brodski Stupnik u postupku javne rasprave održat će se dana 12.05.2015. god. u 12 sati u prostorijama općine Brodski Stupnik, Stjepana Radića 117, Brodski Stupnik.

Prijedbe i prijedlozi na 4. Izmjene i dopune PPUO Brodski Stupnik mogu se dati usmeno u tjeku javnog izlaganja kroz zapisnik ili

traži...

GIS

INFO

PROSTORNI PLANovi

Pravo na pristup informacijama

PRIKAZ VAŽEĆIH PROSTORNIH PLANOVA

OPĆI AKTI I DOKUMENTI ZAVODA

IZVJEŠĆE O STANJU U PROSTORU

Glavni izbornik

Početna

Dokumenti

Općina Gornji Bogićeveci

Web portal Općine Gornji Bogićeveci



Arhiva kategorije: *Obavijesti*

Prijavite se i sudjelujte na Job Club edukaciji u Okučanima!

Objavljeno 28. kolovoza 2015. objavio [admin](#)

Prijavite se i sudjelujte na Job Club edukaciji u Okučanima!

Objavljeno u [Obavijesti](#) | [Ostavi komentar](#)

OBAVIJEST SUŠA 2015

Objavljeno 18. kolovoza 2015. objavio [admin](#)

OBAVIJEST SUŠA 2015

Objavljeno u [Obavijesti](#) | [Ostavi komentar](#)

Obavijest o javnoj raspravi

Objavljeno 28. srpnja 2015. objavio [admin](#)

OBAVIJEST O JAVNOJ RASPRAVI

Objavljeno u [Obavijesti](#) | [Ostavi komentar](#)

Nove objave

- Prijavite se i sudjelujte na Job Club edukaciji u Okučanima!
- OBAVIJEST SUŠA 2015
- Obavijest o javnoj raspravi
- REZULTATI IZBORA ZA PREDSTAVNIKA SRPSKE NACIONALNE MANJINE
- Rezultati izbora za predstavnika srpske nacionalne manjine u općini Gornji Bogićeveci

Najnoviji komentari

- Vjekoslav Beck o [Kontakt](#)

Arhiva

- Kolovoz 2015
- Srpanj 2015
- Lipanj 2015
- Svibanj 2015
- Ožujak 2015
- Veljača 2015
- Siječanj 2015
- Studeni 2014
- Listopad 2014
- Rujan 2014

REPUBLIKA HRVATSKA
BRODSKO-POSAVSKA ŽUPANIJA
OPĆINA GORNJI BOGIĆEVCI

Klasa: 350-02-01/03-15-04
Urbroj:2178/18-03-15-5
Gornji Bogićevci, 22.08. 2015. god.

ZAPISNIK
SA JAVNOG IZLAGANJA U TIJEKU JAVNOG UVIDA I JAVNE RASPRAVE
O PRIJEDLOGU 1. I&D PPUO GORNJI BOGIĆEVCI

U tijeku javnog uvida 1. Izmjena i dopuna PPUO Gornji Bogićevci održano je javno izlaganje dana 22. kolovoza 2015. god. s početkom u 12 sati u prostorijama Općine Gornji Bogićevci, Trg hrvatskih branitelja 1, Gornji Bogićevci.

Nositelj izrade plana: Općina Gornji Bogićevci

Izrađivač plana: Javna ustanova Zavod za prostorno uređenje Brodsko-posavske županije

Sastavni dio ovog zapisnika je oglas u „Posavskoj Hrvatskoj“ od 24. srpnja 2015. god., i poziv: obavijest dostavljena pravnim osobama s javnim ovlastima (Klasa: 350-02/15-02/01, Urbroj: 2178/18-02-15-1) od 28.07.2015. god. Uz ove obavijesti, omogućen je javni uvid u prijedlogu 1. Izmjena i dopuna PPUO Gornji Bogićevci, u prostoriji Općine Gornji Bogićevci (od 06.08.2015. do 22.08.2015. god.) i na web stranici Zavoda za prostorno uređenje BPŽ i Ministarstva graditeljstva i prostornog uređenja.

U pravitku ovog zapisnika, nalazi se i popis prisutnih s vlastoručnim potpisima i čini sastavni dio istog.

Sastanak je započeo u 12 sati i 15 minuta.

Prisutni:

Nositelj izrade plana:

-Pavo Klarić – načelnik Općine

Izrađivač plana:

-Igor Čižmek, dipl.ing.arh. - ravnatelj Zavoda

-Blaženka Veselinović, dipl.ing.arh. - stručni savjetnik za prostorno uređenje

-Matej Badrov, mag.ing.aedif. - stručni savjetnik za promet i infrastrukturu

-Reza Brajković, arh.teh. - stručni referent za prostorno uređenje

ZABILJEŠKE:

Načelnik Općine g. Pavo Klarić otvorio je javno izlaganje, pozdravio sve prisutne, ukratko prezentirao glavne razloge za pokretanje izmjene i dopune Plana i prepustio riječ izrađivaču Plana.

Ravnatelj Zavoda za prostorno uređenje BPŽ g. Igor Čižmek, kao Voditelj izrade Plana, pojasnio je samu proceduru izrade prostorno planske dokumentacije. Nakon tog uvoda, riječ je dobila gđa.

Blaženka Veselinović, savjetnik za prostorno uređenje, koja je po točkama, prezentirala stručni dio Izmjena i dopuna PPUO Gornji Bogičevci (Prezentacija - Privitak 1).

Nakon prezentacije, s primjedbama su se javile slijedeće stranke:

g. Teodor Vitez – potrebno izbrisati odjeljak ceste kod promjene trase ceste između Ratkovac-Smrtić, ne koristi se.

Izrađivač plana: Primjedba se prihvata.

g. Darko Smjerog – izrazito je nezadovoljan sa situacijom u kojoj se nalazi, naime njegova parcela se nalazi unutar koridora planirane ceste gr. R. Mađarske-Virovitica-Okučani-gr. BIH. Njima je stopirana bilo kakav gradnja, jel država štiti koridor ceste. Smatra kako su oni trebali biti oštećeni zbog toga što se ne mogu dalje razvijati (firmu i gospodarstvo) tj. što su blokirani. Moguće je da ta cesta neće biti napravljena još 10 godina. Također, zanima ga zašto nitko nije došao iz nadležnih službi kod njih, da ih upoznaju sa situacijom vezano za gore spomenutu cestu, kad se već znaju brojevi čestica preko kojih ide cesta i zašto su ostali i dalje blokirani.

gđa. Julkica Debartoli – ista situacija, ne može svom djetetu napraviti kuću, niti pomoćne zgrade, jednostavno su 20 godina blokirani. Smatra da su oštećeni i da ih država treba oštetiti.

gđa. Blaženka Veselinović – razumijem situaciju u kojoj se nalazite, država će sigurno morati otkupiti vaše čestice koje se nalaze na trasi buduće ceste, obično to budu novci i viši od tržišne cijene i ljudi u načelu budu zadovoljni. Bila je provedena i studija sa javnim uvidom u kojoj je trebalo reagirati. To je sve skupa u nadležnosti države i tu se ne može trenutno ništa napraviti. Mi smo samo sad smanjili širinu zaštitnog koridora i to je sve što smo mogli napraviti, cesta je planirana planom višeg reda.

g. Pavo Klarić – nije mu jasno da općina nije dobila nikakvu odluku od DGU vezano na promjenu granice općine, naime općina i dalje ubire prihode na zemlju koju je navodno izgubila. Ima puno nelogičnosti u novim granicama, mijenjaju se granice općine, a općinu nitko ništa nije pitao. Ne slažu se s tim da općina gubi cca. 267 ha državnog poljoprivrednog zemljišta.

g. Igor Čižmek – općina bi trebala reagirati i tražiti službeni stav od DGU

g. Pavo Klarić – potrebno je smanjiti širina nerazvrstanih cesta na području cijele općine.

Izrađivač plana: Pogledat će se širina i smanjiti do širine koja je zakonom propisana.

gđa. Ljubica Mijatović – moli da se proširi građevinsko područje k.č. 200/6, k.o. Dubovac, kuća je izgrađena na čestici.

gđa. Blaženka Veselinović – dopunite zahtjev nekim dokumentom koji imate, od obnove ili sl.

Sastanak je završio u 13 sati i 15 minuta.



Načelnik općine:

Pavo Klarić, dipl.oec.

[Handwritten signature]

JAVNO IZLAGANJE
1. IZMJENE I DOPUNE PPUO GORNJI BOGIĆEVCI

Općina Gornji Bogićevci, Trg hrvatskih branitelja 1, Gornji Bogićevci
22. kolovoza 2015. god., u 12 h

Popis prisutnih

| R. BR. | IME I PREZIME / ZVANJE | ADRESA I PREDSTAVNIK FIRME / USTANOVE | E-MAIL TELEFON | POTPIS |
|--------|--------------------------------|---|-------------------|--------|
| 1. | DARKO SMJEROG | G. BOGIĆEVCI NOVI KRAJ 105 | 091/252 6065 | |
| 2. | JUBICA MIJATOVIĆ | B. BOGIĆEVCI DUBOVAC 15 | 372098 | |
| 3. | JUSUICA DEBARTOL | NOVI KRAJ 25 | 375-067 | |
| 4. | MIROSLAV ŽILIC | G. BOGIĆEVCI PODGAJ 29 | 375-117 | |
| 5. | TEODOR VITEZ DIP. INŽ. GRAD | P.L. MARINA 11 35000 SL. BROD | 048-263-816 | |
| 6. | MARUŠKA JEKUNIĆ | ZAVOD ZA PU BPŽ | 035 400-182 | |
| 7. | MATEJ BADROV | - - | 445-560 | |
| 8. | IGOR ČIŽMEK | - - | - - | |
| 9. | REZA BEJKOVIĆ | - - | - - | |
| 10. | PAVO KUARIĆ | OPĆINA GORNI BOGIĆEVCI | 091/589856 | |
| 11. | | | | |
| 12. | | | | |
| 13. | | | | |
| 14. | | | | |



REPUBLIKA HRVATSKA
MINISTARSTVO KULTURE

Uprava za zaštitu kulturne baštine
Konzervatorski odjel u Slavonskom Brodu
Ante Starčevića 43, 35 000 Slavonski Brod
Tel. 035/212-570, 212-571, Fax. 408-528
Klasa: 612-08/14-10/0259
Urbroj: 532-04-02-06/2-15-4
Slavonski Brod, 17. kolovoza 2015. godine

Općina Gornji Bogićevci
Trg hrvatskih branitelja 1
35429 Gornji Bogićevci

PREDMET: Javna rasprava o prijedlogu 1. izmjena i dopuna Prostornog plana uređenja Općine Gornji Bogićevci, očitovanje
- dostavlja se

Poštovani,

Povodom Vašeg zahtjeva Klasa: 350-02/15-02/01, Urbroj: 2178/18-02-15-1, vezano za Obavijest o javnoj raspravi o prijedlogu 1. izmjena i dopuna Prostornog plana uređenja Općine Gornji Bogićevci, konstatiramo slijedeće:

Ovaj Konzervatorski odjel uputio je povodom izmjena i dopuna PPUO Gornji Bogićevci očitovanje Klasa: 612-08/14-10/0259, Urbroj: 532-04-02-06/2-14-2 od 18. lipnja 2014. godine (preslik navedenog očitovanja šaljem Vam u privitku).

Stoga je potrebno postupiti u skladu s navedenim.

S poštovanjem,

Sastavio:

Petar Seletković, prof. povijesti i arheologije

Dostaviti:

1. Naslovu
2. Pismohrana, ovdje

Pročelnica:
Željka Perković, dipl.ing. arhitekture





REPUBLIKA HRVATSKA
MINISTARSTVO KULTURE
Uprava za zaštitu kulturne baštine
Konzervatorski odjel u Slavonskom Brodu
Ante Starčevića 43, Slavonski Brod
Tel. 035/ 212-570, Fax. 035/ 408-528
KLASA: 612-08/14-10/0259
UR.BROJ: 532-04-02-06/2-14-2
Slavonski Brod, 18. 6. 2014. godine

OPĆINA GORNJI BOGIĆEVCI

Jedinstveni upravni odjel
Trg hrvatskih branitelja 1
35429 Gornji Bogićevci

Predmet: Izmjene i dopune prostornog plana uređenja Općine Gornji Bogićevci - dostava podataka -

Ministarstvo kulture, Uprava za zaštitu kulturne baštine, Konzervatorski odjel u Slavonskom Brodu zaprimio je Vaš dopis vezano za izmjene i dopune prostornog plana uređenja Općine Gornji Bogićevci (KLASA: 350-02-01/03-14-04, UR.BROJ: 2178/18-02-14-04). Uvidom u trenutno važeće prostorno-planske odredbe, dokumentaciju iz dosjea Konzervatorskog odjela, te dokumentaciju prikupljenu na terenu na području Općine Gornji Bogićevci, utvrđeno je da za ovaj plan do sada nije rađena konzervatorska podloga, te Vam dostavljamo prijedlog mjera zaštite kulturne baštine kako slijedi:

A) Prijedlog smjernica za zaštitu arheološke baštine

U postojećim odredbama Plana, vezano za zaštitu kulturnih dobara, potrebno je uvrstiti promjenu nadležnosti iz Ministarstvo kulture, Uprava za zaštitu kulturne baštine, Konzervatorski odjel u Osijeku u Ministarstvo kulture, Uprava za zaštitu kulturne baštine, Konzervatorski odjel u Slavonskom Brodu. Uz arheološka kulturna dobra i smjernice njihove zaštite koja su već navedena u postojećem Prostornom planu Općine Gornji Bogićevci, u odredbe Plana te u kartografski prikaz potrebno je uvrstiti i Utvrdu sv. Ivan Trnava u Gornjim Bogićevcima – preventivno zaštićeno kulturno dobro, upisano u Registar kulturnih dobara Republike Hrvatske pod brojem: P-4645 i nalazi se na k.č. br. 691, k.o. Smrtić.

Mjere zaštite predmetnog kulturnog dobra glase:

Za sve zahvate na navedenom preventivno zaštićenom kulturnom dobru potrebno je od nadležnog tijela (Ministarstvo kulture, Uprava za zaštitu kulturne baštine, Konzervatorski odjel u Slavonskom Brodu), sukladno odredbama Zakona o zaštiti i očuvanju kulturnih dobara (NN, br. 69/99, 151/03, 157/03, 87/09, 88/10, 61/11, 25/12 i 136/12, 157/13) ishoditi:

- Posebne uvjete s utvrđenim mjerama zaštite kulturnog dobra
- Prethodno odobrenje za sve vrste radova na kulturnom dobru
- Nadzor nad svim radovima na kulturnom dobru provodi nadležno tijelo

B) Prijedlog smjernica za zaštitu tradicijske i druge kulturne baštine:
(s fotodokumentacijom)

U naseljima Općine Gornji Bogičevci, u prošlosti u većoj mjeri zastupljen fond tradicijske graditeljske baštine, uslijed nepovoljnih socio-ekonomskih i društvenih prilika, a osobito kao rezultat velikih ratnih razaranja, posljednjih je nekoliko desetljeća u značajnoj mjeri osiromašen. Ratna razaranja, nastala tijekom devedesetih godina dvadesetog stoljeća, osobito su vidljiva u naselju Gornji Bogičevci, čiji je veći dio graditeljske baštine nepovratno uništen, dok su druga mjesta pogođena ratnim razaranjima u nešto manjoj mjeri.

Uz navedeno, povijesna slika naselja, narušena je i poslijeratnom obnovom, koja je dijelom provedena uz nedovoljnu razinu respekta prema naslijeđenim tradicijskim odlikama prostora.

Sva naselja, uz ratna razaranja, prati i negativna tendencija uvođenja novih obrazaca u oblikovanju, u prvom redu, stambenih zgrada, čime se mijenja naslijeđene prostorne odlike kraja.

Uvidom na terenu, u Općini Gornji Bogičevci, evidentirano je više etnoloških materijalnih spomenika tradicijskog graditeljstva koji prema odredbama *Zakona o zaštiti i očuvanju kulturnih dobara* (NN 69/99) i svojim stvarnim svojstvima trebaju uživati zaštitu.

U Gornjim Bogičevcima, sjedištu općine, uslijed velikih ratnih razaranja, do danas je sačuvano razmjerno najmanje tradicijske graditeljske baštine, koju se može svesti tek na nekoliko primjera relativno očuvanih gospodarskih zgrada, u prvom redu bunara (Novi kraj, k. br. 16, 36, 53 i sl.), dok su stambene zgrade gotovo u cijelosti uništene.

Građevni fond naselja Smrtić, također je pretrpio velika ratna razaranja, uslijed čega je tradicijsko graditeljstvo očuvano tek u tragovima, što se osobito odnosi na kuće, koje su očuvane u samo nekoliko primjera, od čega se ističu zgrade na kućnim brojevima: 22, 97, 152, 162, 173, 179, 180, 190, 192, 194 i kuća bez broja uz k.b. 194. U nekoliko primjera, djelomično su očuvane okućnice, što je slučaj na kućnim brojevima 54, 123, 130 i 145. Nešto su bolje očuvane gospodarske zgrade, koje su evidentirane na kućnim brojevima: 99, 101, 119, 124, 126, 137, 140, 162 i 186. Na kućnim brojevima 117 i 140 izdvajaju se očuvani drveni ambari.

Ratkovac, naselje koje se pruža sjevernim dijelom općine, posjeduje nešto više primjera očuvane narodne graditeljske baštine. U mjestu su evidentirane tradicijske kuće na kućnim brojevima: 3, 4, 9, 14, 49, 56, 58, 60 A, 75, 87, 101, 111 i 121. Na kućnom broju 21, evidentirana je stara kuća – brvnara u ruševnom stanju. Djelomično očuvane kuće s okućnicom smještene su na kućnim brojevima: 12, 14, 32, 36 i 46. Gospodarske zgrade evidentirane su na kućnim brojevima: 2, 9, 35, 37 A, 60 A, u pozadini k. br. 77, 81, 103, 117, 125.

Naselje Trnava još je jedno mjesto u općini, koje je pretrpjelo veća ratna razaranja. Unatoč razaranjima, u mjestu je evidencijom utvrđeno više očuvanih primjera tradicijske graditeljske baštine. U izvjesnoj mjeri očuvane izvorne kuće sačuvale su se na kućnim brojevima: 6, 14, 17, 31, 33, 48, 50, 59 (stari br. 37), 85 i 115. Uz pojedine kuće, sačuvane su i kuće s okućnicama na kućnim brojevima: 27, 77, 91, 101 i 131. U izvjesnoj su mjeri očuvane i tradicijske gospodarske zgrade, među kojima treba istaknuti one na kućnim brojevima: 17, 19, 34, 53, 89, 103, 113 i 137. Osobitu vrijednost predstavlja očuvani masivni drveni ambar s podzidom, na kućnom broju 6, koji se ističe i dekorativnim rezbarijama, a vrijednošću se izdvajaju i očuvani ambari na kućnim brojevima 34, 66, 101 i 105, kao i gospodarska zgrada, građena drvenim brvnima, smještena na kućnom broju 53.

Kosovac, mjesto na krajnjem zapadnom dijelu općine, unatoč ratnim razaranjima, i danas posjeduje više primjera očuvanog izvornog narodnog graditeljstva. U naselju su evidencijom utvrđene značajnije tradicijske kuće i okućnice u glavnoj ulici u mjestu, na kućnim brojevima: 13, 15, 19, 39, 60, 66, 67, 74, 79, 83, 85 i 87. Na rubnom dijelu mjesta, prema susjednim Okučanima, značajne tradicijske kuće s okućnicama evidentirane su na kućnim brojevima: 109, 113, i 115. Vrijednije gospodarske zgrade evidentirane su na kućnim brojevima: 13, 19, 41, 45, 52, 33, 39, 60, 63, 65, 68 i 109.

U Vukovarskoj ulici evidentirane su značajnije tradicijske kuće s okućnicama na k. br. 33 i 41, dok su na kućnim brojevima 39 i 41 evidentirani značajniji štagljevi - tradicijske gospodarske zgrade.

Naselje Dubovac, unatoč unoenju nove arhitekture u povijesni ambijent i mjestimičnim posljedicama ratnog sukoba, još uvijek posjeduje veći broj primjera očuvane izvorne graditeljske baštine. Vrijednošću se ističu stambene zgrade na kućnim brojevima: 25, 33, 44, 49, 50, 52, 78, 88, 103, 104, 106, 115, 142, 180 i 236. Uz očuvane stambene zgrade, posebno je potrebno izdvojiti i velikim dijelom očuvane tradicijske okućnice, na kojima su, osim kuća, velikim dijelom sačuvane i dodatne stambene i gospodarske zgrade. Vrijedniji primjeri očuvanih okućnica nalaze se na kućnim brojevima: 30, 39, 51, na imanju preko puta k. br. 51, 59, 82, 84, 86, 90, 102, 135.

Pojedinačno vrijedniji primjeri evidentiranih tradicijskih gospodarskih zgrada nalaze se na kućnim brojevima: 6, 27, 39, 52, 63, 81, 180, 182. Uz navedeno, na kućnom broju 54 očuvana je izvorna krušna peć.

Osim tradicijske graditeljske baštine, na području Općine Gornji Bogičevci očuvano je i nekoliko zgrada od kulturno-povijesnog značaja. Na samom početku Trnave, na istočnom dijelu mjesta, evidentirana je velika katna zgrada stare škole, koja je djelomično oštećena uslijed ratnih zbivanja. Iza školske zgrade, očuvana je i vrijednija gospodarska zgrada. U susjednom Smrtiću, kao i Ratkovcu, evidentirani su spomenici, podignuti u čast palim borcima NOB-a. Spomenik u Ratkovcu je velikim dijelom uništen, a ploča s posvetom, u više dijelova, odložena je ispred ulaza u očuvanu mjesnu pravoslavnu crkvu, koja se je značajniji primjer sakralne graditeljske baštine kraja. U Ratkovcu je, iza pravoslavne crkve, evidentirana i veća gospodarska zgrada, koja je u znatnoj mjeri oštećena i nedostaje joj krovšte. Evidentirani su i noviji spomenici, posvećeni palim braniteljima Domovinskog rata i civilnim žrtvama rata, koji posjeduju memorijalnu vrijednost; u Gornjim Bogičevcima, Smrtiću, na k. br. 99, Trnavi kod k. br. 105 i Kosovcu kod mjesnog igrališta.

Pojedinačne evidentirane, relativno očuvane izvorne sklopove i zgrade s pripadajućim okolišem, predlažemo zadržati u njihovom povijesnom graditeljskom ustroju, uz očuvanje i obnavljanje graditeljstva s njegovim izvornim okruženjem.

Neovisno o području na kojem se nalaze i stupnju zaštite, bez opravdanog razloga i potrebne dokumentacije ne mogu se rušiti niti rekonstruirati tradicijske zgrade, kao i sve druge povijesne zgrade na području općine.

Pojedinačne starije građevine i sklopove od etnološkog značaja, potrebno je zadržati u njihovim izvornim građevnim i stilsko – dekorativnim elementima i obnavljati u povijesnim materijalima i u svim bitnim značajkama sukladno povijesnom izvorniku, ili uzornom, komparativnom modelu.

Evidentirane građevine od kulturno-povijesnog značaja, predlažemo, ukoliko je moguće, zadržati u njihovom izvornom obliku i okruženju, te obnavljati u bitnim elementima prema izvornom predlošku ili uzornom modelu.

U vidu sprečavanja daljnje razgradnje naslijeđenih prostornih karakteristika pojedinih naselja, potrebno je, prilikom planiranja novogradnje, gdje god za to postoje uvjeti, nastojati u što većoj mjeri voditi računa o ponavljanju povijesnih graditeljskih obrazaca u neposrednom okruženju evidentirane graditeljske baštine. Navedeno se osobito odnosi na ponavljanje zatečene visine vijenca stambene zgrade i razmještaj uz postojeću građevinsku liniju.

Za sve zahvate na evidentiranim građevinama i drugim starijim zgradama, kao i njihovoj neposrednoj blizini (susjedne zemljišne parcele), obaveza je pribaviti posebne uvjete zaštite nepokretnog kulturnog dobra od strane Konzervatorskog odjela u Slavonskom Brodu.

Za potrebe utvrđivanja stanja tradicijske graditeljske baštine i uspostavu učinkovitijeg sustava mjera zaštite, bilo bi potrebno provesti evidentiranje nepokretne kulturne baštine na području obuhvata plana, uz izradu detaljnog konzervatorskog elaborata zaštite kulturne baštine.

Sva navedena dobra, kao i druga dobra za koja se predmnijeva da posjeduju svojstva kulturnog dobra trebaju prema odredbama Zakona o zaštiti i očuvanju kulturnih dobara uživati zaštitu.

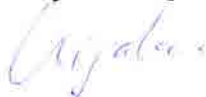
Po članku 17. Zakona o zaštiti i očuvanju kulturnih dobara (NN 69/99), dobro za koje nije utvrđeno da je pod zaštitom, predstavničko tijelo općine može proglasiti zaštićenom. O tome se donosi odluka, kojom se određuje način zaštite, te uvjeti i sredstva za provođenje te odluke.

S poštovanjem,

Privitak: Evidentirana graditeljska baština Općine Gornji Bogićevci

SASTAVILI:

Krešimir Mijakovac, prof., dipl. pov. i etnolog



Petar Seletković, prof. povijesti i arheologije



PROČELNICA:

Željka Perković, dipl.ing.arh.



Dostaviti:

1. Naslovu
2. Pismohrana



HAKOM

KLASA: 350-05/14-01/169
URBROJ: 376-10/DV2-15-4 (HP)
Zagreb, 31. srpnja 2015.

Republika Hrvatska
Brodsko-Posavska županija
Općina Gornji Bogićevci
Jedinstveni upravni odjel
Trg hrvatskih branitelja 1
35429 Gornji Bogićevci

Predmet: OPĆINA GORNJI BOGIĆEVCI
1. IZMJENA I DOPUNA PPU OPĆINE GORNJI BOGIĆEVCI
- mišljenje u tijeku javne rasprave

Veza: Vaš dopis KLASA: 350-02/15-02/01, URBROJ: 2178/18-02-15-1 od 28. srpnja 2015.

Poštovani,

vašim dopisom od ove Agencije zatražili ste da vam na osnovu čl. 101. Zakona o prostornom uređenju (NN br. 153/13) i čl. 25. st. (2. i 3.) Zakona o elektroničkim komunikacijama (NN br. 73/08, 90/11, 133/12, 80/13 i 71/14) izda mišljenje na prijedlog 1. IZMJENA I DOPUNA PPU OPĆINE GORNJI BOGIĆEVCI za javnu raspravu.

Uvidom u dostavljeni prijedlog 1. IZMJENA I DOPUNA PPU OPĆINE GORNJI BOGIĆEVCI za javnu raspravu **potvrđujemo** da na prijedlog nemamo primjedbi.

S poštovanjem,

HRVATSKA REGULATORNA AGENCIJA
ZA MREŽNE DJELATNOSTI
Roberta Frangeša Mihanovića 9
4 Z A G R E B
RAVNATELJ
Mario Weber
mr. sc. Mario Weber

Dostaviti:

1. Naslovu preporučeno

REPUBLIKA HRVATSKA
ŽUPANIJA BRODSKO-POSAVSKA
OPĆINA GORNJI BOGIĆEVCI
2178/18-01 POGlavARSTVO

| | | |
|------------------------|-------------|------|
| Primijeno: 10.08.2015. | M | |
| Klasifikacijska oznaka | 3 Org. jed. | |
| 1 | | |
| Uredbeni broj | Pal | Vrij |
| | | |



REPUBLIKA HRVATSKA
MINISTARSTVO OBRANE
ZAGREB

**UPRAVA ZA MATERIJALNE RESURSE
SEKTOR ZA NEKRETNINE, GRADITELJSTVO
I ZAŠTITU OKOLIŠA**

Služba za graditeljstvo i zaštitu okoliša

KLASA: 350-02/14-01/115
URBROJ: 512M3-020201-15- 4

Zagreb, 17. kolovoza 2015.

**BRODSKO-POSAVSKA ŽUPANIJA
OPĆINA GORNJI BOGIĆEVCI
Jedinstveni upravni odjel
Trg hrvatskih branitelja 1
35429 GORNJI BOGIĆEVCI**

**PREDMET: 1. Izmjene i dopune PPUO Gornji Bogićevci,
- očitovanje, dostavlja se**

**VEZA: Vaš akt:
KLASA:350-02/15-02/01, URBROJ:2178/18-02-15-1
od 30. srpnja 2015.**

Aktom iz veze predmeta dostavljen je poziv za sudjelovanje na javnoj raspravi o Prijedlogu 1. Izmjena i dopuna Prostornog plana uređenja Općine Gornji Bogićevci.

Temeljem odredbi članka 92. Zakona o obrani ("Narodne novine" broj 73/13) i Pravilnika o zaštitnim i sigurnosnim zonama vojnih objekata ("Narodne novine" broj 175/03), obavještavamo vas da nemamo primjedbi na Prijedlog 1. Izmjena i dopuna Prostornog plana uređenja Općine Gornji Bogićevci. Na prostoru obuhvata predmetnog plana nema zona posebne namjene niti drugih zahtjeva vezano za zaštitu interesa obrane.

SZ

Mir

S poštovanjem,



VOĐITELJ SLUŽBE

Velimir Anić, dipl. ing. geod.

Dostaviti:
- naslovu
- pismohrana, ovdje



tel: 01/378 3282

fax: 01/378 3396

e-mail: marina.rucevic@hzinfra.hr

naš broj i znak: 4454/15; 1.3.1. MR

vaš broj i znak: KLASA:350-02/15-02/01

UR.BROJ: 2178/18-02-15-1

datum: 3. kolovoz 2015.

REPUBLIKA HRVATSKA
BRODSKO-POSAVSKA ŽUPANIJA
OPĆINA GORNJI BOGIĆEVCI
JEDINSTVENI UPRAVNI ODJEL

Trg hrvatskih branitelja 1
35429 Gornji Bogićevci

Predmet: Prijedlog Izmjena i dopuna Urbanističkog plana uređenja dijela naselja Lepoglava- dostava podataka

Temeljem dopisa KLASA: 350-02/15-02/01 URBROJ: 2178/18-02-15-1 dostavljamo Vam slijedeće podatke;

Unutar administrativnih granica Općine Bogićevci prolazi željeznička pruga za međunarodni promet **M104** Novska-Vinkovci-Tovarnik-Državna granica-(Šid).(Naziv i oznaka željezničke pruge sukladna s Odlukom o razvrstavanju željezničkih pruga»Narodne novine«, br. 3/2014. od 10.01.2014. godine) .

Duljina pruge M104 unutar administrativnih granica Općine Gornji Bogićevci iznosi 5 km i 732 m.

Prema Programu rješavanja željezničko cestovnih prijelaza u Republici Hrvatskoj, planirano je rješavanje željezničko - cestovnih prijelaza na području Općine Gornji Bogićevci sukladno konačnim tehničkim rješenjima prikazanim u tablici;

| Oznaka pruge | Naziv pruge | Kilometarski položaj prijelaza na pruzi | Lokalni naziv prijelaza | Razvrstavanje ceste | Oznaka ceste | Grad ili općina | Postojeće osiguranje prijelaza | Konačno tehničko rješenje |
|--------------|--------------------|---|-------------------------|---------------------|--------------|-----------------|--------------------------------|---------------------------|
| M104 | Novska-Tovarnik-DG | 286+691 | Dubovac | D.C. | D5 | G.Bogićevci | SV+ZV+POL+Č | Denivelacija |

S poštovanjem,

Direktor:



Janja Groš, dipl. ing.

155

**GODINA
ŽELJEZNICE
U HRVATSKOJ**

DE MACINEC ČAKOVEC

KOTORIBA DG



REPUBLIKA HRVATSKA
MINISTARSTVO ZAŠTITE OKOLIŠA
I PRIRODE

10000 Zagreb, Radnička cesta 80
Tel: 01 / 3717 111 fax: 01 / 4866 100

Uprava za zaštitu prirode

KLASA: 612-07/13-57/186

URBROJ: 517-07-2-2-15-9

Zagreb, 14. kolovoza 2015.

BRODSKO-POSAVSKA ŽUPANIJA

Općina Gornji Bogićevci

Jedinstveni upravni odjel

Trg hrvatskih branitelja 1

35 429 Gornji Bogićevci

PREDMET: Prijedlog I. izmjena i dopuna PPUO Gornji Bogićevci
- prethodno mišljenje, daje se

Veza Vaša KLASA: 350-02/15-02/01, URBROJ: 2178/18-02-15-1 od 28.07.2015.

Vežano za vašu obavijest o javnoj raspravi sukladno članku 97. Zakona o prostornom uređenju (Narodne novine, broj 153/2013), a u vezi sa člankom 101. istog Zakona o prijedlogu I. izmjena i dopuna Prostornog plana uređenja Općine Gornji Bogićevci kojeg je u srpnju 2015.g. izradila Javna ustanova Zavod za prostorno uređenje Brodsko-posavske županije Trg pobjede 26a, 35 000 Slavonski Brod i koji je objavljen na službenim internetskim stranicama Javne ustanove Zavod za prostorno uređenje Brodsko-posavske županije (www.bpzzpu.hr), Ministarstvo zaštite okoliša i prirode, temeljem članka 22. stavka 2. Zakona o zaštiti prirode (Narodne novine, broj 80/2013) daje nositelju izrade plana

prethodno mišljenje

da je prijedlog I. izmjena i dopuna Prostornog plana uređenja Općine Gornji Bogićevci izrađen u skladu sa dostavljenim zahtjevima ove Uprave (KLASA: 612-07/13-57/186, URBROJ: 517-07-2-2-14-7 od 02.06.2014.). Sukladno članku 45. Zakona o zaštiti prirode smatra se da je za predmetne Izmjene i dopune proveden postupak ocjene prihvatljivosti za ekološku mrežu.



Dostavlja se:

1. Naslovu
2. U spis predmeta – ovdje



REPUBLIKA HRVATSKA
BRODSKO-POSAVSKA ŽUPANIJA
OPĆINA GORNJI BOGIĆEVCI

KNJIGA PRIMJEDBI

1. IZMJENE I DOPUNE PROSTORNOG PLANA UREĐENJA OPĆINE GORNJI BOGIĆEVCI

FAZA: NACRT PRIJEDLOGA PLANA

JAVNI UVID 06.08.2015. – 22.08.2015. god.

NOSITELJ IZRADE: JEDINSTVENI UPRAVNI ODJEL
OPĆINE GORNJI BOGIĆEVCI

IZRAĐIVAČ PLANA: ZAVOD ZA PROSTORNO UREĐENJE
BRODSKO-POSAVSKE ŽUPANIJE

PODACI O PODNOSITELJU PRIMJEDBE

| | |
|----------------------|-----------------------|
| IME I PREZIME/TVRTKA | LJUBICA MIJATOVIĆ |
| ADRESA | DUBOVAC 15 DUBOVAC |
| TELEFON | 372-058 |

SADRŽAJ PRIMJEDBE

| |
|------------------------------------|
| u GRAĐEVINSKU ZONU - IZGRADENI DIO |
| STAVITI u DUBOVACU, DUBOVAC 15, |
| K.O. DUBOVAC, k.k. 200/6 - KUĆA |
| I DVORIŠTE u PRAŠNIKU |
| - KUĆA SE IZGRADILA PRIJE RATA, |
| A POSJE RATA SE OBRVJELA DAVANJEM |
| NATERVALA OD STRANE RA I TIME |
| JE LEGALNA. |
| POLIH DA SE STAVI u GRAĐEVINSKU |
| ZONU ! |
| |
| |
| |
| |
| |
| |


| | |
|-------------------------------|-------------------|
| DATUM PRIMJEDBE | 19.08.2015. |
| POTPIS PODNOSITELJA PRIMJEDBE | Ljubica Mijatović |

PODACI O PODNOSITELJU PRIMJEDBE

| | |
|----------------------|------------------------|
| IME I PREZIME/TVRTKA | RADIO BJEŠAK d.o.o |
| ADRESA | A. STEPINCA 24 OLUČANI |
| TELEFON | 0954592676 |

SADRŽAJ PRIMJEDBE

Uvrišom u nacrt prijedloga plana kartografski prikaz infrastrukture i sustava i uvjete ustanovili smo nedostupnost u priklonu bazni radijskih stanica kao i TV odašiljača. Tražimo dodatne konsultacije i inaktiviran kako bi se neponoće ismile i nestale u planu.

| | |
|-------------------------------|--|
| DATUM PRIMJEDBE | 22.08.2015. |
| POTPIS PODNOSITELJA PRIMJEDBE |  |

PODACI O PODNOSITELJU PRIMJEDBE

| | |
|----------------------|-------------------------------------|
| IME I PREZIME/TVRTKA | Teodor Vitez |
| ADRESA | Fra lup Marana 11 Slavonski Brod |
| TELEFON | 098-263-816 |

22.08.2015.

SADRŽAJ PRIMJEDBE

Za nastavak ove iste staze
kolnička i konjarska namjeriti ne
kolonisti namjeruju stazu

Planirani odvojak na spoju ceste
Rathorec - Ulica Orašje (g. Bogićevci)
nije potreban. Odvojak prema cesti
zastavlja se postupkom poljoprivrednog
puta.

Za razradu staze spoje ceste
planirati otvoreni kanal za
odvodnju.




| | |
|-------------------------------|--|
| DATUM PRIMJEDBE | |
| POTPIS PODNOSITELJA PRIMJEDBE | |

PODACI O PODNOSITELJU PRIMJEDBE

| | |
|----------------------|-------------------------|
| IME I PREZIME/TVRTKA | OPĆINA GORNJI BOGIĆEVCI |
| ADRESA | TRG HRV. BRAĆE 1, GB |
| TELEFON | 099 / 584 8456 |

SADRŽAJ PRIMJEDBE

| |
|---|
| PRIMJEDBA: |
| - GRANIČE OPĆINE u k.o. KOSARAC PREMA OKU ČAZIMA NA STETU KOSARCA I GRANIČA K.O. G. BOGIĆEVCI I K.O. DONJI BOGIĆEVCI NA STETU OPĆINE GORNJI BOGIĆEVCI. |
| U PRILUČAKU IZJESA I DOPUNA JE ODUZET TERITORIJ OPĆINE G. BOGIĆEVCI BEZ IKAKVOG ANGA RAH I BEZ DOGOVORA OPĆINE ZAHITJEVAJU DA OSTAJU IZVJESJE GRANIČE I Z PLANA OD 2006 GOĐINE OPĆINE G. BOGIĆEVCI. |
| |
| |
| |
| |
| |
| |

| | |
|-------------------------------|--|
| DATUM PRIMJEDBE | 22-08-2015. |
| POTPIS PODNOSITELJA PRIMJEDBE |  |

Ivan Karić, načelnik