



Ostbelgien
Cantons de l'Est - Oostkantons

OVELO

Radfahren nach Knotenpunkten

DE

FR

NL

Willkommen in Europas
kraftvollem Garten.

Bienvenue dans
le surprenant jardin
de l'Europe.

Welkom in de ruige
tuin van Europa.



11 Tourenvorschläge
mit Karte, Beschreibung
und praktischen Informationen



Zur Zeit wird das 850km große Radknotenwegenetz neu beschildert und einige Streckenabschnitte abgeändert. Daher muss man je nach Tour der alten oder neuen Beschilderung folgen. Wir empfehlen sich vor der Radtour über den aktuellen Beschilderungszustand auf www.ostbelgien.eu/de/aktuelles zu informieren.



grüne Strecke
OVELO Radtour



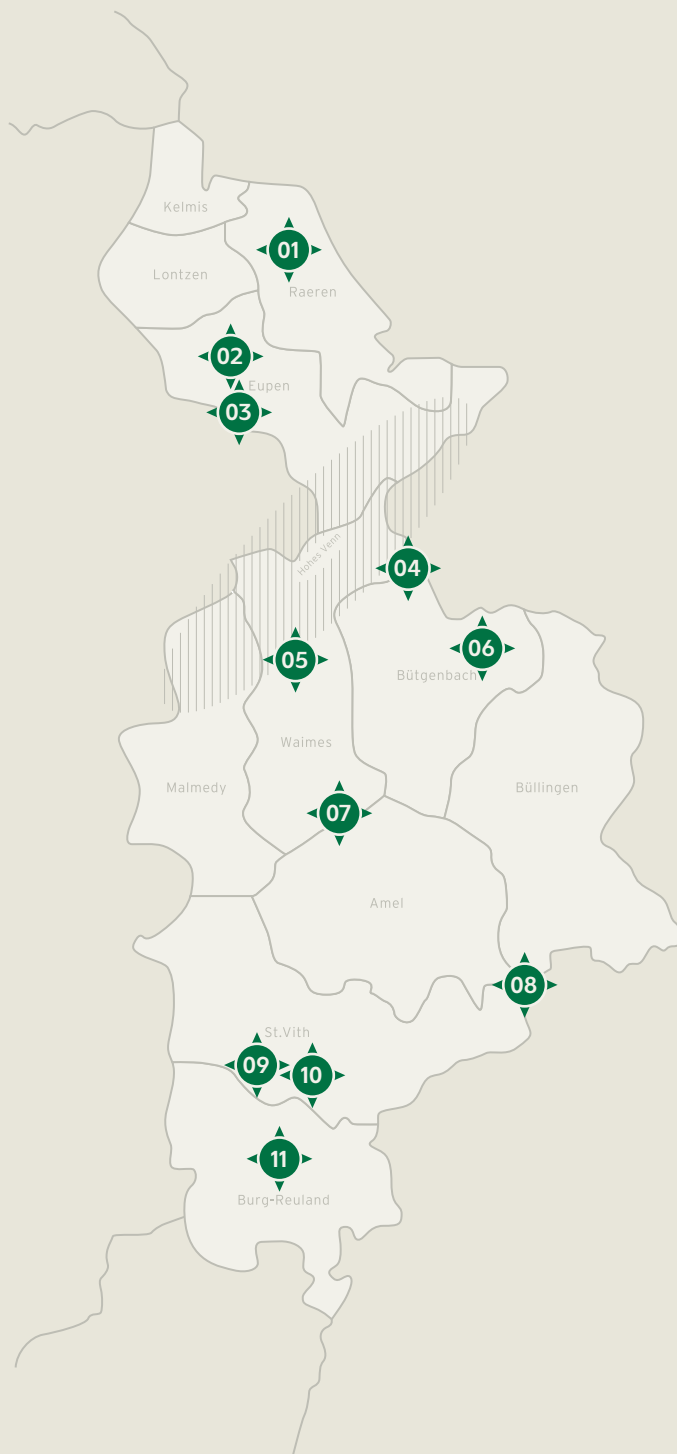
orange Punkte
alte Beschilderung



grüne Punkte
neue Beschilderung



rote Punkte
deutsche Beschilderung



Radfahren nach Knotenpunkten in Ostbelgien

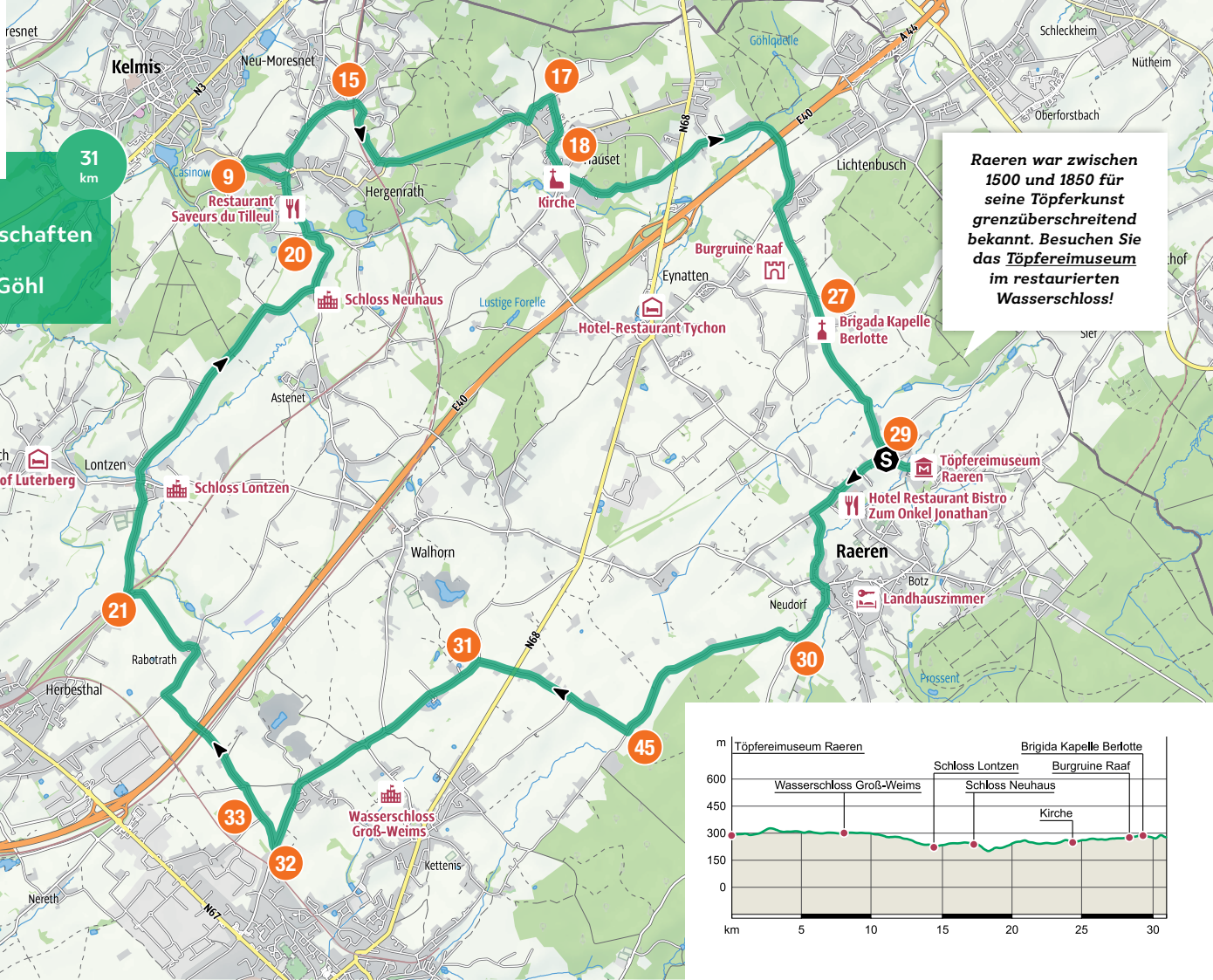
Besonders beliebt sind Radtouren auf stillgelegten Bahnstrecken, die unter dem Infrastrukturnamen „RAVeL“ immer bekannter werden. Aber auch abseits dieser Strecken bietet Ostbelgien für den begeisterten Radfahrer ein landschaftlich reizvolles Angebot an Tourenvorschlägen. Dank der Knotenpunktbeschilderung ist die Orientierung ein Leichtes und man kann die Radtour in vollen Zügen genießen.

INHALTSVERZEICHNIS

3

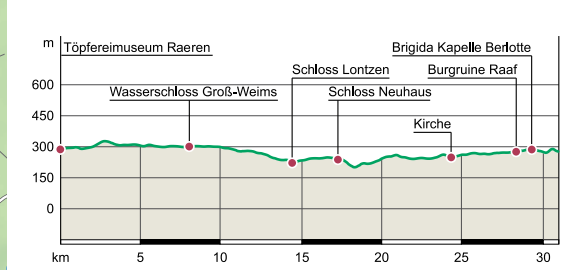
Tourenvorschläge

OVELO 01	Wiesenlandschaften zwischen Weser und Göhl	31 km	4
OVELO 02	Entlang der Weser durch den Hertogenwald	48 km	6
OVELO 03	Von der Wesertalsperre zur Vennbahn	48 km	8
OVELO 04	Das Hohe Venn im östlichen Hertogenwald	35 km	10
OVELO 05	Das Hohe Venn zwischen Rur und Warche	40 km	12
OVELO 06	Rund um den See von Bütgenbach	33 km	14
OVELO 07	Zwischen Amel und Warchenne	32 km	16
OVELO 08	Unterwegs im oberen Ourtal	44 km	18
OVELO 09	Sankt-Vith Land	28 km	20
OVELO 10	Zwischen Our und Amel	36 km	22
OVELO 11	Vier Gewässer und eine Burg	40 km	24
bed+bike	Besonders radfreundliche Unterkünfte		26
GO	Der digitale Routenplaner für Ostbelgien		32



OVELO | 01
**Wiesenlandschaften
 zwischen
 Weser und Göhl**

**Raeren war zwischen
 1500 und 1850 für
 seine Töpferkunst
 grenzüberschreitend
 bekannt. Besuchen Sie
 das Töpfermuseum
 im restaurierten
 Wasserschloss!**



OVELO | 01

31 km

Wiesenlandschaften zwischen Weser und Göhl



In dem leicht hügeligen Gebiet nördlich der Weser weichen Waldgebiete offenen Wiesen. Nur in Kelmis an der deutschen Grenze fahren Sie an den Ausläufern des immensen Aachener Waldes entlang.

Raeren ist der einzig größere Ort auf Ihrer Radtour. Dies hat mit der Blütezeit der Töpferkunst in früheren Jahrhunderten zu tun. Bis Lontzen sind weidende Kühe auf weitläufigen Wiesen ihre Wegbegleiter. Die gewonnene Milch wird in diesem östlichen Teil des Landes in der Molkerei von Walhorn weiterverarbeitet. Die Heckenlandschaft hat einen weniger ausgeprägten Charakter. Hier und da sind alte Obstgärten zu erkennen. Den Blick können Sie meist ungehindert in die Ferne gleiten lassen. Am Wegesrand entdecken Sie Kreuze und Kapellen, die der heiligen Brigida, der traditionellen Schutzpatronin der Rinder, gewidmet sind. Von Lontzen aus geht es in Richtung Norden nach Hergenrath und Hauset, wo einige Anstiege Sie erwarten. In diesem Grenzgebiet erhebt sich der Aussichtsturm des Dreiländerecks über dem Aachener Wald. Danach radeln Sie durch einige Ausläufer des Waldes bis Raeren in Sichtweite kommt und der Osthertogenwald beginnt.

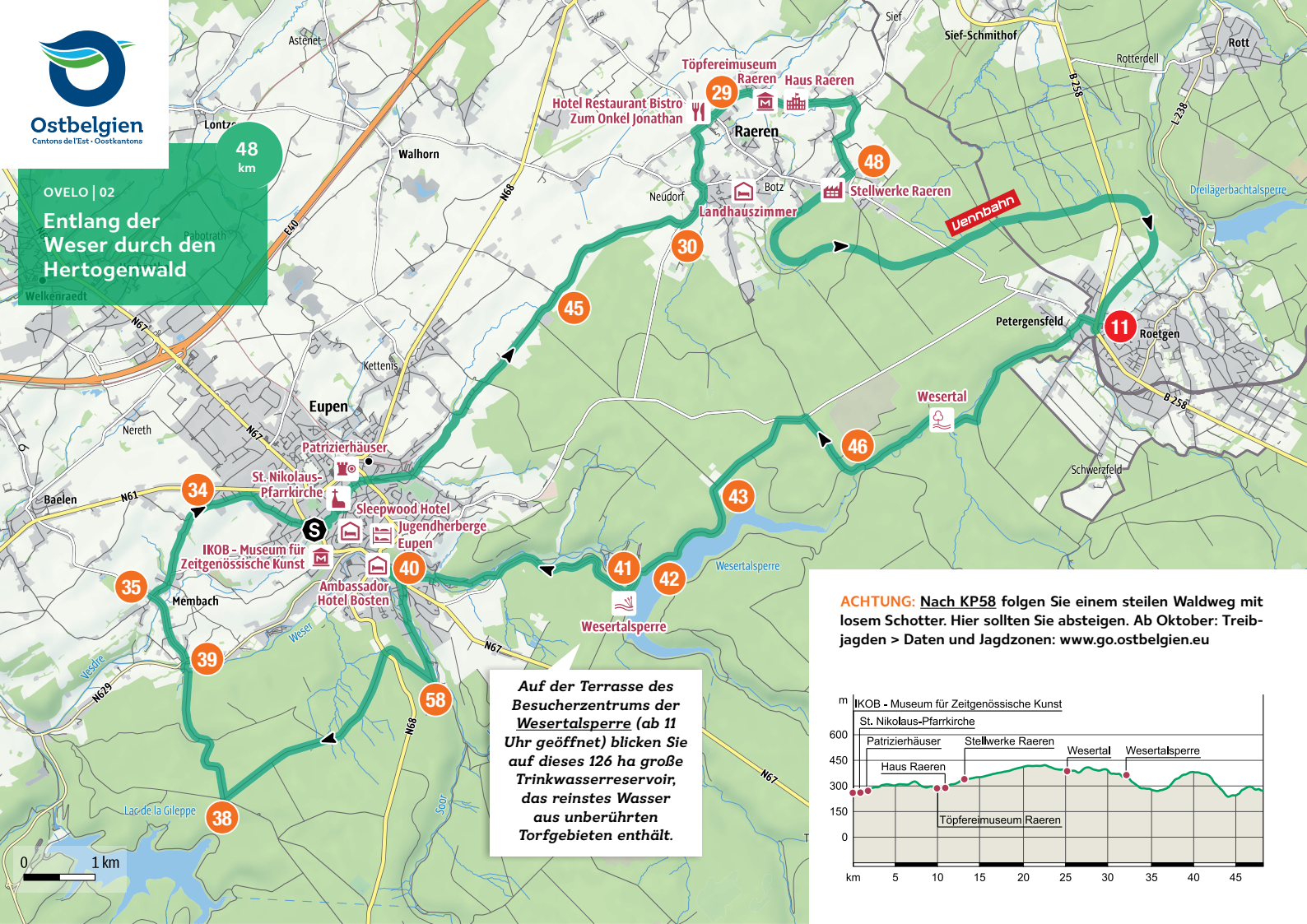


START-ZIEL
 Burg Raeren, Burgstraße 113, 4730 Raeren
 > kostenlose Parkmöglichkeit

ENTLANG DER STRECKE
Hergenrath: Restaurant Saveurs du Tilleul
 Asteneter Straße 19 | T +32 87 463646
 www.saveurs-du-tilleul.be

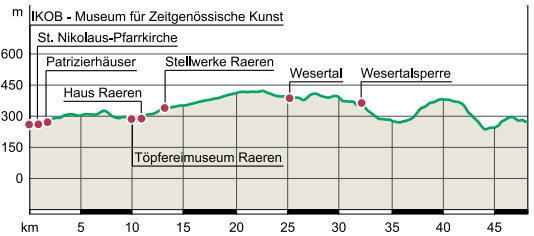
OVELO | 02
Entlang der
Weser durch den
Hertogenwald

48
km



Auf der Terrasse des
Besucherzentrums der
Wesertalsperre (ab 11
Uhr geöffnet) blicken Sie
auf dieses 126 ha große
Trinkwasserreservoir,
das reinstes Wasser
aus unberührten
Torfgebieten enthält.

ACHTUNG: Nach KP58 folgen Sie einem steilen Waldweg mit
losem Schotter. Hier sollten Sie absteigen. Ab Oktober: Treib-
jagden > Daten und Jagdzonen: www.go.ostbelgien.eu



OVELO | 02

48 km

Entlang der Weser durch den Hertogenwald



Diese Radroute verläuft zwischen dem
belgischen Ort Eupen und dem deutschen Ort
Roetgen. Während 9 km fahren Sie auf dem
Vennbahn-Radweg. Auf gut drei Viertel der
Strecke sind Sie umgeben von Laubwäldern,
im Naturpark Hohes Venn-Eifel.

Eupen, an der Weser und am Rande des Hertogenwaldes gelegen, ist heute die Hauptstadt der Deutschsprachigen Gemeinschaft Belgiens. Die Stadt ist im 18. und 19. Jahrhundert dank des besonders weichen, reinen Wassers aus dem Hohen Venn gewachsen. Das Vennwasser erwies sich als sehr geeignet zum Waschen von Wolle (Stoff). Dutzende Weber siedelten sich an, bauten ihre Webateliers und Lagerhallen und in kürzester Zeit erlebte die Stadt einen beispiellosen wirtschaftlichen Aufschwung. Noch heute sind überall in der Stadt die stattlichen Herrenhäuser reicher Tuchhändler allgegenwärtig. Hier startet also ihre Radtour. Auf dem Weg nach Raeren radeln Sie auf einer Landstraße mit weiten Wiesen auf der linken Seite und dichten Waldgebieten auf der rechten Seite. In Raeren befindet sich eine bemerkenswerte mittelalterliche Wasserburg, die von historischen Häusern flankiert wird. Kurz darauf erreichen Sie die Vennbahn, die Sie in ein unbewohntes Waldgebiet führt. Die ehemalige Eisenbahntrasse führt in schönen Kurven durch den riesigen Raerener Wald bis ins deutsche Roetgen. Hier verlassen Sie die Vennbahn und fahren durch den Wald entlang der Weser bis zu ihrem Stausee. Von dort geht's weiter talwärts zurück nach Eupen.



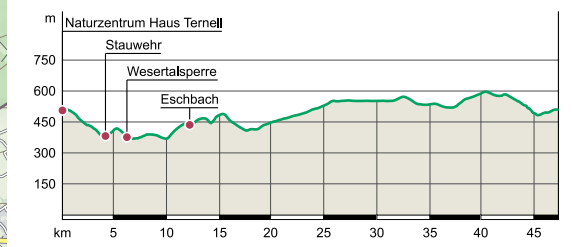
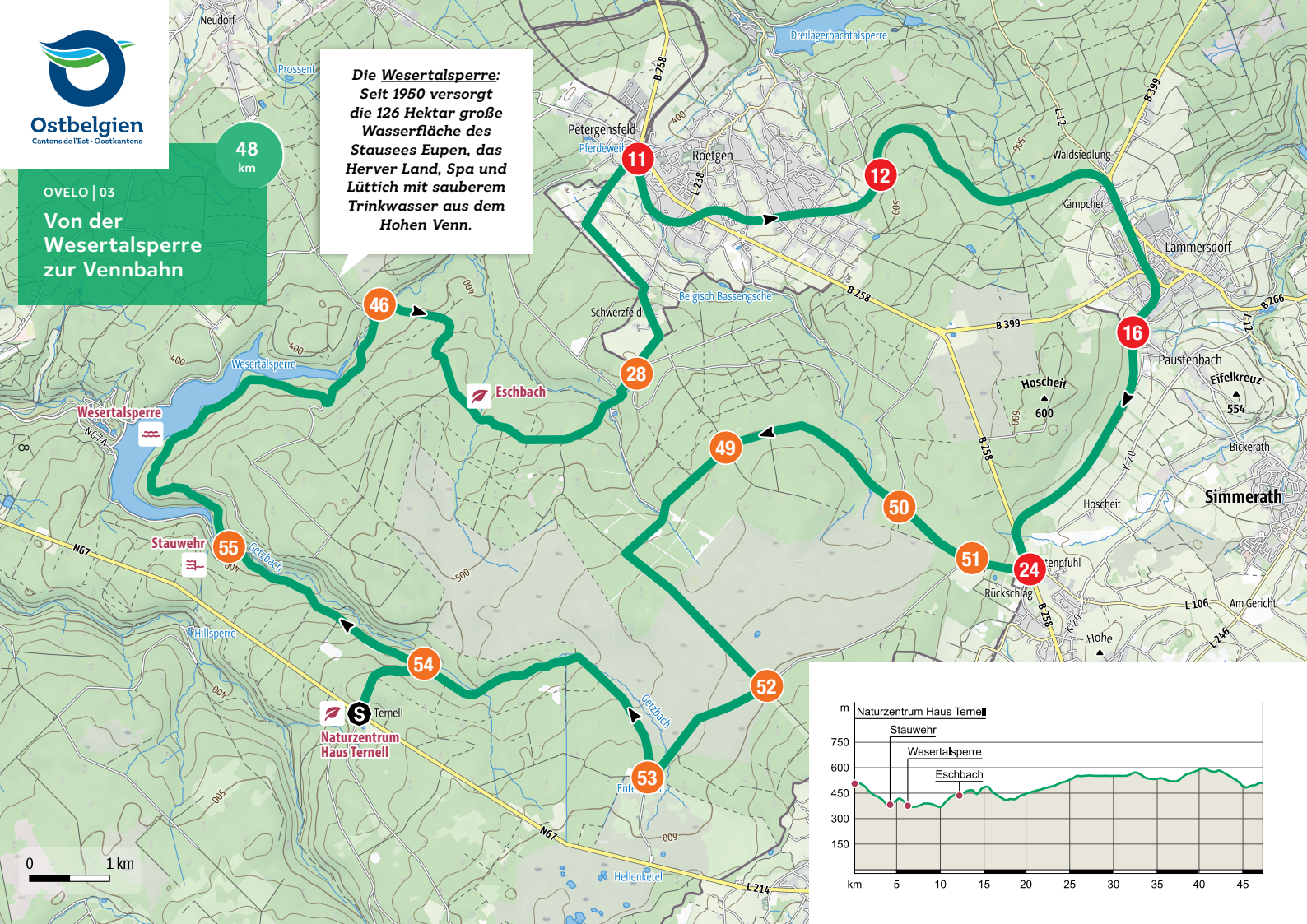
START-ZIEL

Eupen, Rotenbergplatz gleich hinter Haus Nr.24
auf den Josephine Koch-Park fahren > 45.
> gratis Parking: Rotenbergplatz

ENTLANG DER STRECKE

Eupen: viele Gastronomiebetriebe
Raeren: Hotel-Restaurant Zum Onkel Jonathan
Hauptstraße 49-51 | T +32 87 858030
www.onkel-jonathan.be
Wesertalsperre: Besucherzentrum
Langesthal 164 | T +32 87 743 161
www.eupener-talsperre.be

Die Wesertalsperre:
 Seit 1950 versorgt
 die 126 Hektar große
 Wasserfläche des
 Stausees Eupen, das
 Herver Land, Spa und
 Lüttich mit sauberem
 Trinkwasser aus dem
 Hohen Venn.



Von der Wesertalsperre zur Vennbahn



Sie radeln fast drei Viertel der Strecke durch die Wälder des grenzüberschreitenden Naturschutzgebietes Hohes Venn - Eifel. Eine offenere Landschaft erwartet Sie entlang der Vennbahn und der Wesertalsperre.

Kurz hinter dem Haus Ternell geht es, nach kurzer Eingewöhnung bereits das Getzbachtal hinunter bis zur Wesertalsperre. Der Getzbach speist den Stausee mit reinstem Vennwasser. Folgen Sie dem südlichen Ufer des Sees für ungefähr vier Kilometer und genießen Sie den weitläufigen Blick über die Wasseroberfläche. Roetgen (D) ist ein Dorf, in dem die Häuser verstreut liegen. So dauert es eine Weile bis Sie, auf der Vennbahn den Ort hinter sich lassen und durch den Roetgener Wald fahren. Erst im nächsten Ort, Lammersdorf öffnet sich die Landschaft wieder. Am ehemaligen Bahnhof Konzen tauchen Sie in den Osthertogenwald ein, der ab und an mit offenen Heide- und Torfgebieten überrascht. In der feuchten Wiesenlandschaft bildet der Getzbach feine Linien, auf seinem Weg zur Wesertalsperre.



START-ZIEL

Haus Ternell, Ternell 2-3, 4700 Eupen (N67)
 Mit dem Rücken zum Parkplatz überqueren Sie die N67 Richtung Kn 54 (1 km) > gratis Parkplatz

ENTLANG DER STRECKE

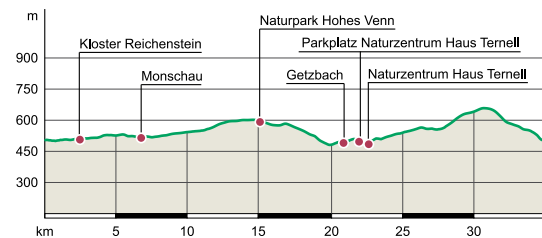
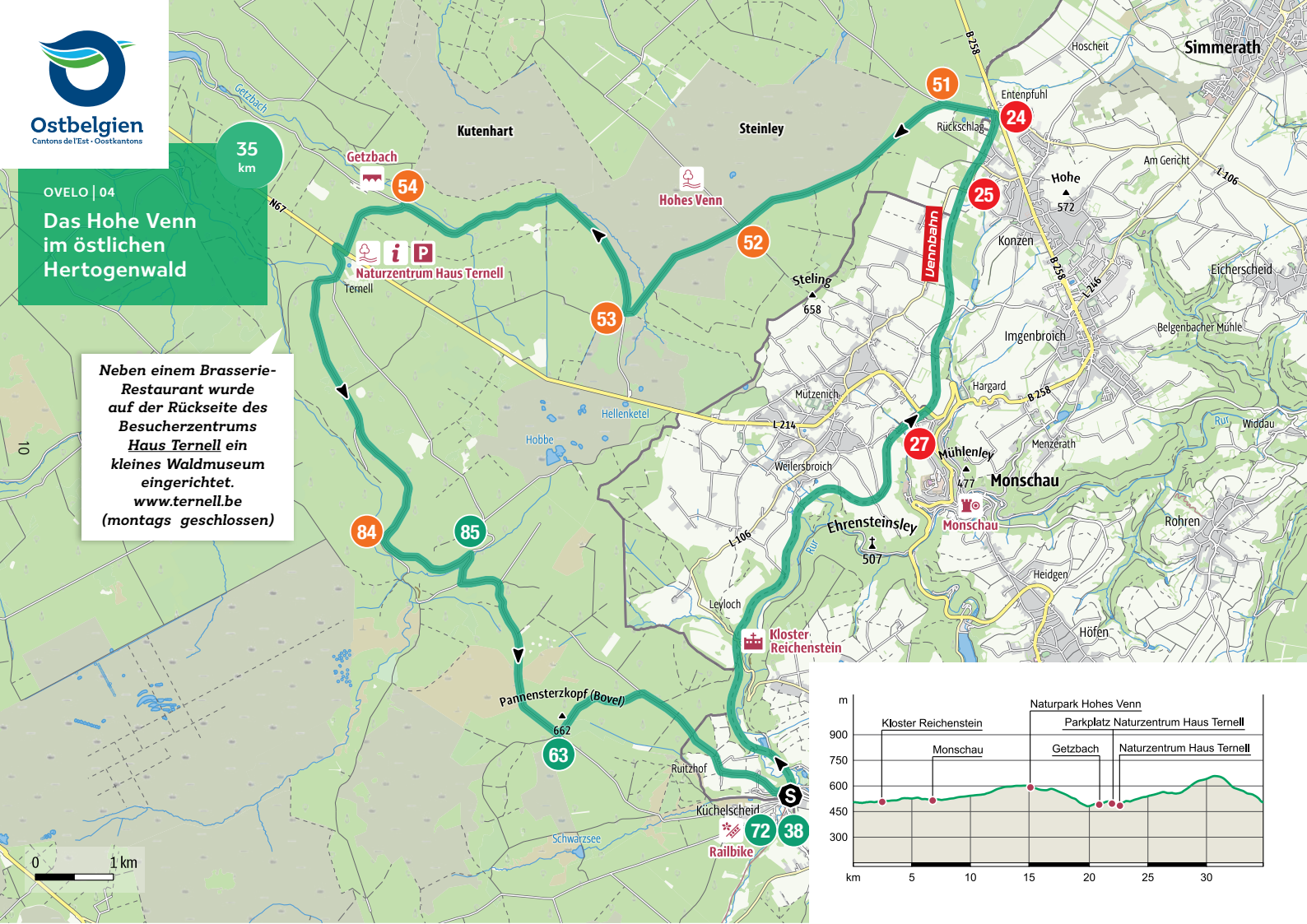
Eupen: Brasserie-Restaurant Haus Ternell
 Ternell 2-3, Eupen, Tel. +32 87 300048
 www.ternell.be (Mo. geschlossen)

Konzen: versch. Verpflegungsmöglichkeiten

Roetgen: versch. Verpflegungsmöglichkeiten

OVELO | 04
Das Hohe Venn
im östlichen
Hertogenwald

Neben einem **Brasserie-Restaurant** wurde auf der Rückseite des Besucherzentrums **Haus Ternell** ein kleines **Waldmuseum** eingerichtet.
www.ternell.be
(montags geschlossen)



OVELO | 04

35 km

Das Hohe Venn im östlichen Hertogenwald



Fast 40% der Strecke führen direkt über die Vennbahn, die Ihnen ein Talpanorama über die deutsche Eifel präsentiert. Sie radeln durch dichte Wälder, aber auch entlang des ursprünglichen Torfgebiets des Hohen Venns.

Die ersten 12 km fahren Sie auf der Vennbahn durch deutsches Gebiet. Der 10 m breite Eisenbahnstreifen ist erstaunlicherweise belgisches Gebiet, denn als Folge des Ersten Weltkrieges musste Deutschland die Kantone Eupen, Malmédy und St.Vith einschließlich der Vennbahn an Belgien abgeben. Entlang der ehemaligen Bahntrasse zeugen noch heute verbliebene Grenzsteine davon. Ab „Entenpfuhl“ werden Sie keine Dörfer und Häuser mehr antreffen. Zuerst dominiert während 7 km das Hohe Venn, genauer gesagt die Gebiete des Allgemeinen und des Imgenbroicher Venns. Dieses Naturschutzgebiet wurde vor kurzem dank des „Life“ Projekts in seinen ursprünglichen Zustand zurückversetzt. Ohne menschliches Eingreifen entwickeln sich Heiden auf natürliche Weise zu einem Waldgebiet. Durch das massive Fällen der exotischen Grauerle wurde dieser Torfbereich wieder renaturiert. Auf 600 m entspringt hier der Getzbach, der einige Kilometer weiter unten in die Wesertalsperre fließt. Das einzige Zeichen menschlicher Präsenz im riesigen Osthertogenwald ist das Naturzentrum Haus Ternell, wo Sie sich bei einem Getränk oder Snack entspannen können. Auf den verbleibenden 13 km fahren Sie zwischen hohen Bäumen und entlang von sprudelnden Wildbächen.

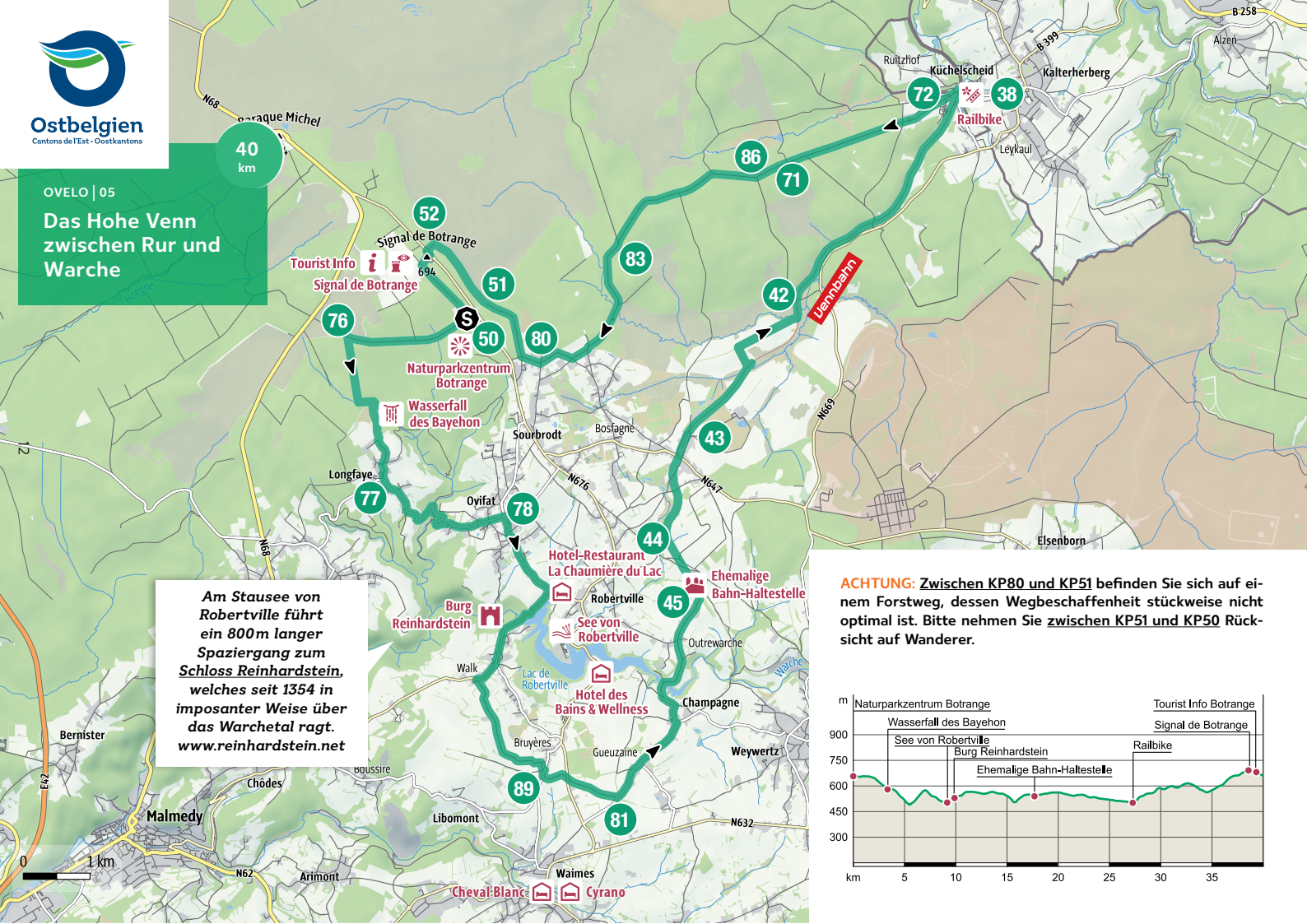


START-ZIEL

Am Breitenbach 35, 4750 Küchelscheid
> kostenlose Parkmöglichkeit

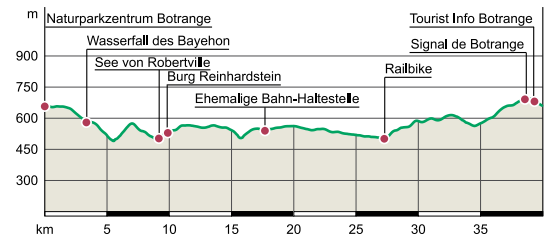
ENTLANG DER STRECKE

Eupen: Brasserie-Restaurant Haus Ternell
Ternell 2-3 | T +32 87 300 048
www.ternell.be (montags geschlossen)
Küchelscheid: Waffle Time
Am Breitenbach 35 | T +32 80 68 58 90
www.railbike.be



Am Stausee von Robertville führt ein 800m langer Spaziergang zum Schloss Reinhardstein, welches seit 1354 in imposanter Weise über das Warchetal ragt. www.reinhardstein.net

ACHTUNG: Zwischen KP80 und KP51 befinden Sie sich auf einem Forstweg, dessen Wegbeschaffenheit stückweise nicht optimal ist. Bitte nehmen Sie zwischen KP51 und KP50 Rücksicht auf Wanderer.



Das Hohe Venn zwischen Rur und Warche



Zur Hälfte verläuft die Tour durch das Hohe Venn, wo sich Waldgebiete mit ausgedehnten Torfmooren abwechseln. Die anderen 20 km verbringen Sie in offenen Weidegebieten rund um die Warche und den Stausee von Robertville, den Sie zweimal überqueren.

Das Naturparkzentrum von Botrange ist das pulsierende Herz des auf belgischem Territorium gelegenen Naturparks Hohes Venn-Eifel. Vom Besucherzentrum aus geht es durch dichte Wälder in das tief in die Landschaft eingeschnittene Bayehon-Tal. Im Anschluss fahren Sie durch die offene Landschaft rund um Robertville. Hier an der Warche wurde in den 1920er Jahren ein Stausee errichtet, um Malmedy mit Trinkwasser zu versorgen. Die Staumauer ist 55 Meter hoch und hält fast 8 Mio. m³ Wasser in Schach. Mittlerweile ist der Stausee zu einer Touristenattraktion und zu einem Paradies für Wassersportler geworden. Zwischen Kühen und Weiden passieren Sie einige ansehnliche Weiler, um nach der zweiten Überquerung des Sees eine ehemalige Eisenbahntrasse zu erreichen. Dem Vennbahn-Radweg folgen Sie während zehn Kilometern vom Quellgebiet der Rur nach Kalterherberg (D). Einsam führt die Vennbahn hinter Sourbrodt durch unendliche Weideflächen, dann an Vennzonen entlang und schließlich parallel zur sprudelnden Rur. Auf den Schienen neben dem Radweg treffen Sie zwischen Sourbrodt und Leykaul auf Draisinen oder Railbikes, die auf einer Strecke von 7 km hin und her fahren.

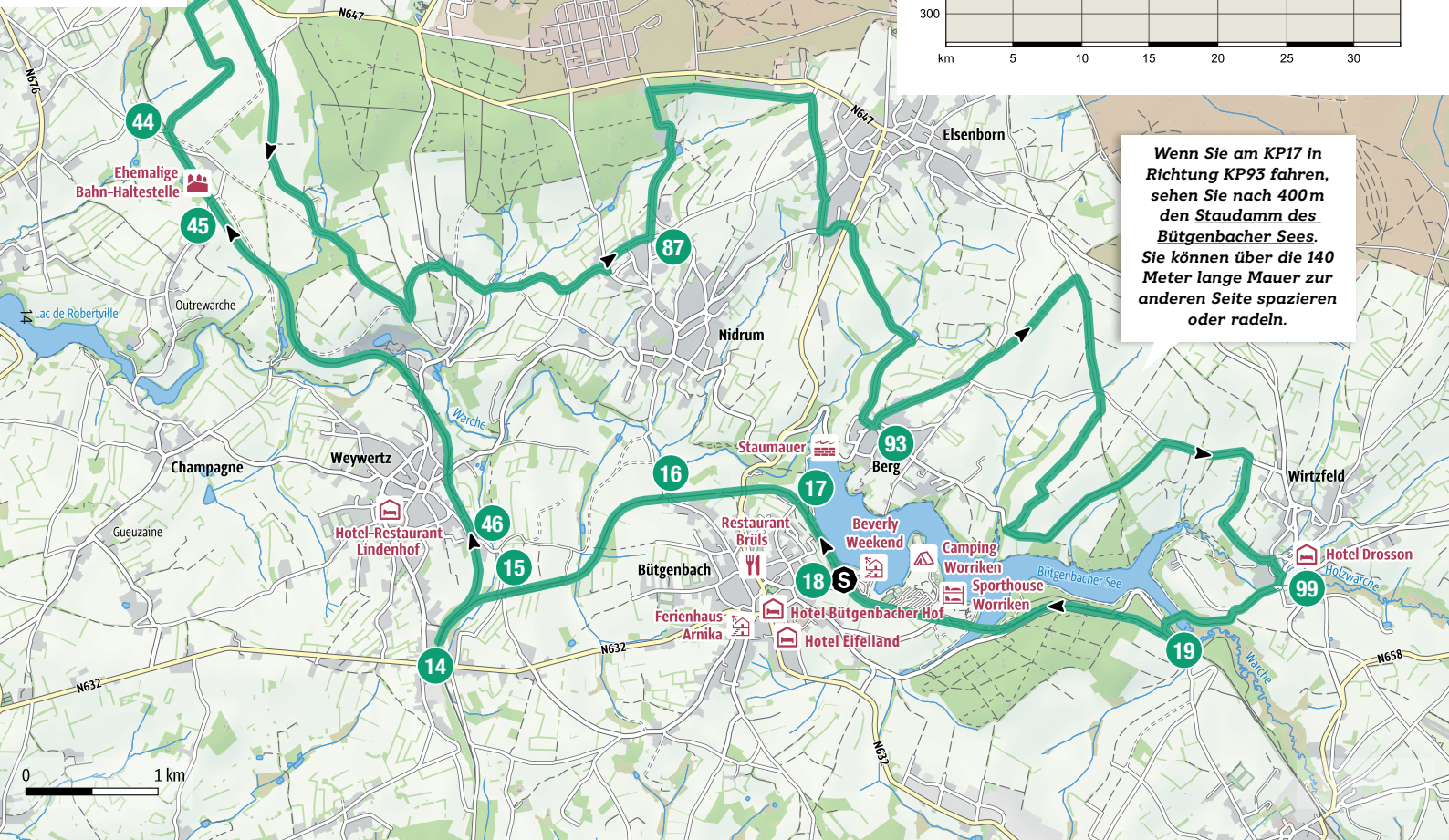
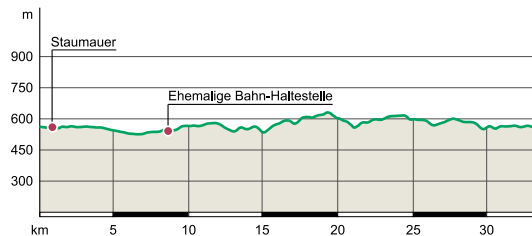


START-ZIEL

Naturparkzentrum > gratis Parkplatz
Rte de Botrange 313, 4950 Waimes

ENTLANG DER STRECKE

Botrange: Fagn'eteria
Naturparkzentrum | T +32 80 44 53 59
www.botrange.be
Küchelscheid: Waffel Time
Am Breitenbach 35 | T +32 80 68 58 90
www.railbike.be



Wenn Sie am KP17 in Richtung KP93 fahren, sehen Sie nach 400m den Staudamm des Bütgenbacher Sees. Sie können über die 140 Meter lange Mauer zur anderen Seite spazieren oder radeln.

Rund um den See von Bütgenbach



Auf dem RAVel L45a geht's Richtung Weywertz zur Vennbahn, die uns weiter nördlich in eine Feld- und Wiesenlandschaft führt. Vom Dorf "Berg" aus erblicken Sie den Bütgenbacher See - verlassene Wege führen Sie dann über Wirtzfeld zurück nach Bütgenbach.

Zwischen 1930 und 1932 ließ der italienische Ingenieur Boldo im Warche-Tal einen 23 m hohen Damm bauen, um über eine Turbine Strom zu erzeugen, die jährlich 2 Millionen kWh erzeugt. Da der 120 ha große See nicht für Trinkwasser genutzt wird, sind alle Wassersportarten möglich. Hier können Sie im Sommer nach Herzenslust schwimmen, segeln und Tretboot fahren. Die Tour startet auf dem RAVel L45a. Zwischen Bäumen und Gebüsch kann man den See erahnen. Hinter dem See, auf Höhe des Eisenbahnviadukts, das über das Warchetal ragt, öffnet sich die Landschaft. Nach wenigen Kilometern verschmilzt die Vennquerbahn mit der Vennbahn, der Sie circa fünf Kilometer entlang der Ortsgrenze von Weywertz folgen. Vorbei an Kühen und Wiesen und so wenigen Häusern, dass sie an zwei Händen abzuzählen sind, erreichen Sie nach 13 Kilometern das Dorf Namens Berg. Hier wird der Blick auf den See das ein oder andere Mal frei. Am östlichen Ende des Stausees liegt Wirtzfeld. Sie lassen das Dorfzentrum links liegen. Ein letzter Hügel und Sie überqueren die Holzwarche und die Warche, die beide den Stausee mit Wasser versorgen.



START-ZIEL

Ehem. Bahnhof Bütgenbach > gratis Parkplatz Seestraße 53, 4750 Bütgenbach

ENTLANG DER STRECKE

Einkehrmöglichkeiten in Bütgenbach oder

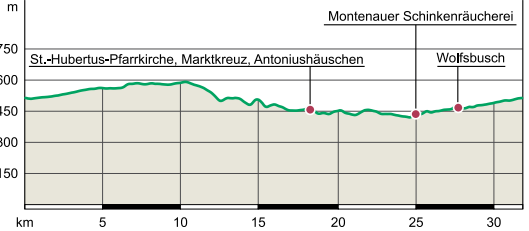
UNWEIT DER STRECKE

in Berg, Weywertz oder Wirtzfeld

OVELO | 07
Zwischen Amel und Warchenne

32 km

In Montenaau können Sie Eisenbahnrelikte, eine Schinkenröucherei und die Wassermühlenanlage der Amel besichtigen.



OVELO | 07

32 km

Zwischen Amel und Warchenne



Die Hälfte der Tour führt verkehrsfrei über die Vennbahn, die sich in einer elegant geschwungenen Linie zwischen den Quellgebieten der Amel und der Warchenne schlängelt. Die offenen und talreichen Landschaften sind gelegentlich mit kurzen Waldteilstücken gespickt.

Auf diesem Stück der Vennbahn werden Sie von der Amel und der Warchenne begleitet. Zwischen ihren Tälern gibt es keine steilen Anstiege. Dörfer wie Möderscheid oder Schoppen bestehen durch ihre dörfliche Gelassenheit, während Weismes und Amel eher lebendig wirken. Auf der Vennbahn passieren Sie 5 ehemalige Eisenbahnstationen. In Montenaau stehen noch einige Eisenbahnrelikte. In Onderval sind die Unterstände für Reisende längst geräumt, aber die Zugatmosphäre vergangener Zeiten kann an einer Informationstafel mittels Fotografien aus der Vorkriegszeit entdeckt werden. In Weismes ist das geräumige Eisenbahngebäude intakt geblieben. Es befindet sich in Privatbesitz. Es steht dort, wo die Bahnlinien L 45 (Malmedy) und L 48 (Vennbahn) zusammenlaufen. Weniger als 2 km weiter radeln Sie durch Faymonville, wo wartende Reisende an einer Haltestelle aus Beton Schutz vor Regenschauern suchten. Das Bahnhofsgebäude von Weywertz im Weiler Oberweywertz wurde nach einem Brand im Jahr 2001 eingerissen. Vor Ort erahnt man, wie groß der einstige Bahnhof gewesen sein muss. Am Knotenpunkt 14 befindet sich die Abzweigung zum RAVeL L45a, der vorbei an Bütgenbach und Büllingen in Richtung deutsche Eifel auf den Kyll-Radweg führt. Die letzten Güterzüge fuhrten hier um die Jahrtausendwende und transportierten Holz fürs Sägewerk in Büllingen.

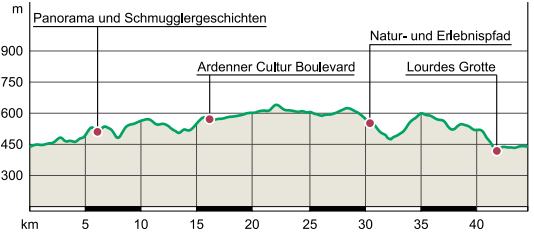
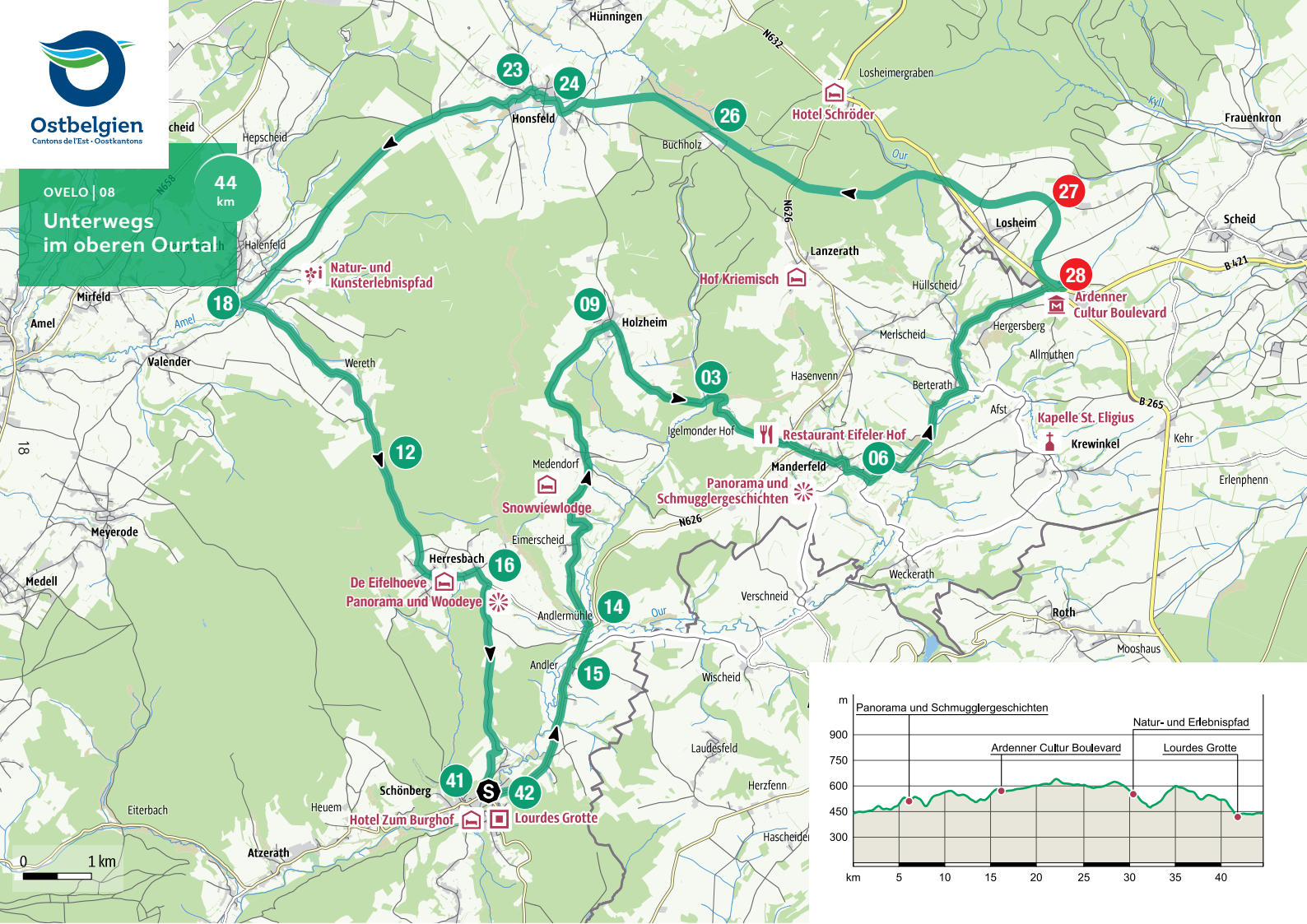


START-ZIEL

Rue de la Gare 91, 4950 Weismes (KP11 > KP12)
> gratis Parkplatz (ehem. Bahnhof)

ENTLANG DER STRECKE

Hotel-Restaurant AMEL-MITTE
Auf dem Kamp 1A, 4770 Amel | T +32 80 34 80 50
www.amelmitte.be



Unterwegs im oberen Ourtal



Die junge Our und die Vennquerbahn (RAVeL L45a) zwischen Honsfeld und dem deutschen Grenzort Losheim spielen in dieser Radschleife die Hauptrollen. Sie fahren durch den östlichsten Teil Belgiens.

Während 9 Kilometern radeln Sie nahe der deutschen Grenze entlang der Wasserscheide zwischen Maas und Mosel-Rheinbecken. Hier entspringt die Our, der Sie, ein Stück weit auf deutschem Gebiet folgen. An mindestens 3 Orten genießen Sie einen herrlichen Blick auf die höchsten Hügel und tiefsten Täler der Region. In Herresbach können Sie beispielsweise von der Holzplattform Wood Eye auf das weitläufige Ourtal blicken und am Horizont die vielen Windräder auf deutscher Seite sehen. Auf der „Maasseite“, in Heppenbach sind Sie nahe der Quellen der Amel. Zwischen Schönberg und Losheim durchfahren Sie mehrere kleine Weiler, die den Anschein erwecken, dass die Zeit hier stehengeblieben ist. Die alten Häuser und die vorherrschende friedliche Dorf Stimmung passen ausgezeichnet in die naturverwöhnte Landschaft. In Losheim lohnt sich ein Besuch der Krippenausstellung Ars Krippana beim Ardenner Cultur Boulevard.



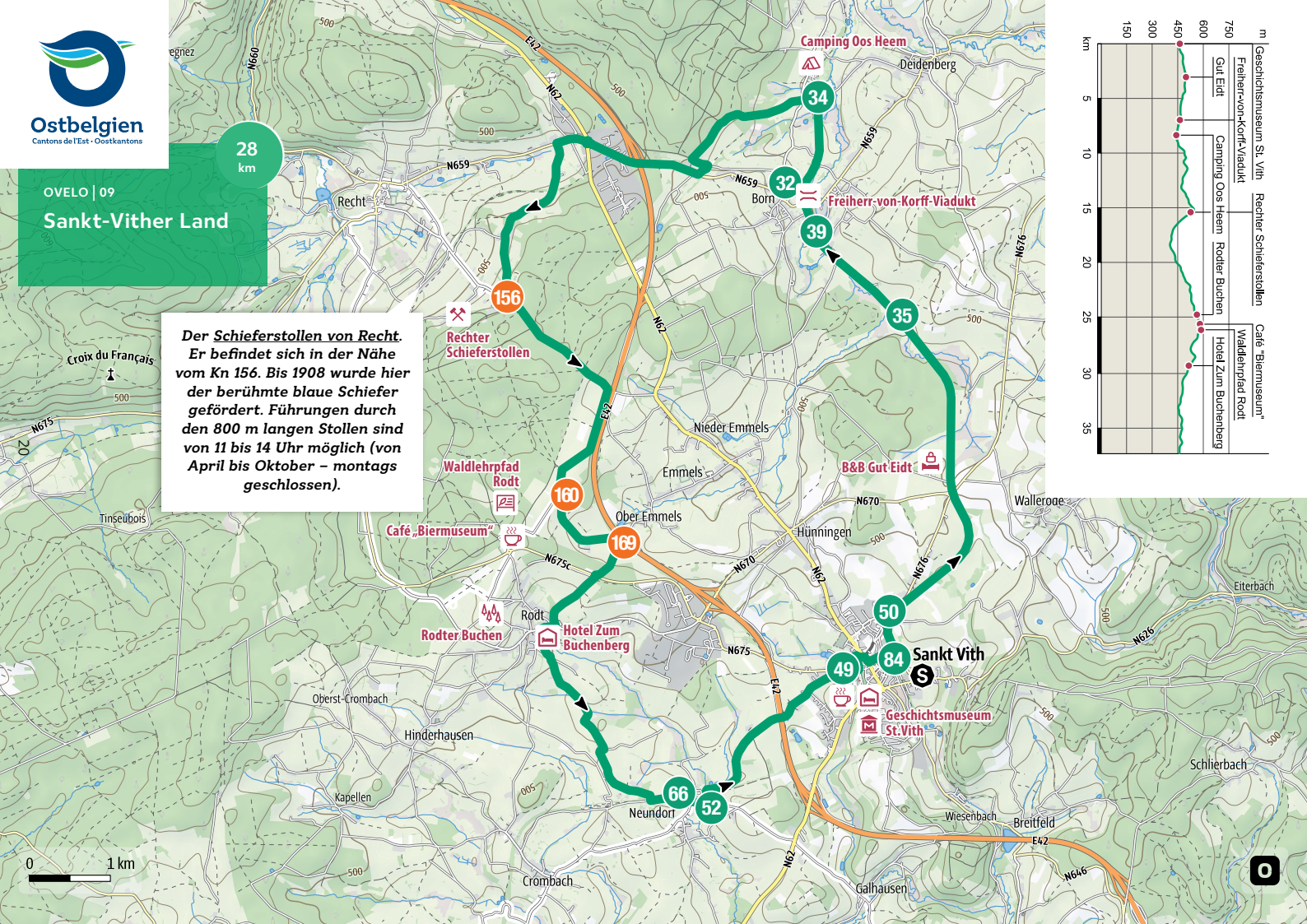
START-ZIEL

Kirche, 4782 Schönberg > gratis Parkplatz

ENTLANG DER STRECKE

Schönberg: Hotel Zum Burghof
K.F. Schinkelstraße 11 | T +32 80 54 81 59
www.burghof.be
Manderfeld: Eifeler Hof
Manderfeld 37 | T +32 80 54 88 35
www.eifelerhof.be

Der Schieferstollen von Recht.
Er befindet sich in der Nähe vom Kn 156. Bis 1908 wurde hier der berühmte blaue Schiefer gefördert. Führungen durch den 800 m langen Stollen sind von 11 bis 14 Uhr möglich (von April bis Oktober – montags geschlossen).



Sankt-Vither Land



Charakteristisch für das Land um St. Vith sind die offenen Landschaften und weite landwirtschaftliche Flächen. Darüber hinaus führt der Weg auch durch den Emmelserwald, der unweit der Grenze zur wallonischen Region verläuft.

Sie radeln die ersten 10 km auf der Vennbahn in Richtung Waimes. Jenseits des Gebüschs spannen sich entlang der ehemaligen Eisenbahnlinie tiefer liegende und unter Naturschutz stehende Feuchtgebiete, die Sie durchqueren, bevor Sie die Vennbahn in Richtung Recht verlassen. Hinter dem Ort erwartet Sie ein weitläufiger Wald, der Emmelser Wald. Es geht bergauf. Auf einer Höhe von 580 m, am südlichen Rand des Gebietes stoßen Sie auf ein Café, das sich aufgrund seiner außergewöhnlichen Dekoration, die aus unzähligen Bierflaschen aus der ganzen Welt besteht, auch Biermuseum nennt. Es gehört zum Dorf Rodt. Neundorf, ein Vorort von St. Vith liegt gleich hinter Rodt. Die schneeweiße Dorfkirche und das Hochbahnviadukt sind optisch prägend für diesen Ort. Von hier aus kehren Sie zu Ihrem Ausgangspunkt zurück.



START-ZIEL

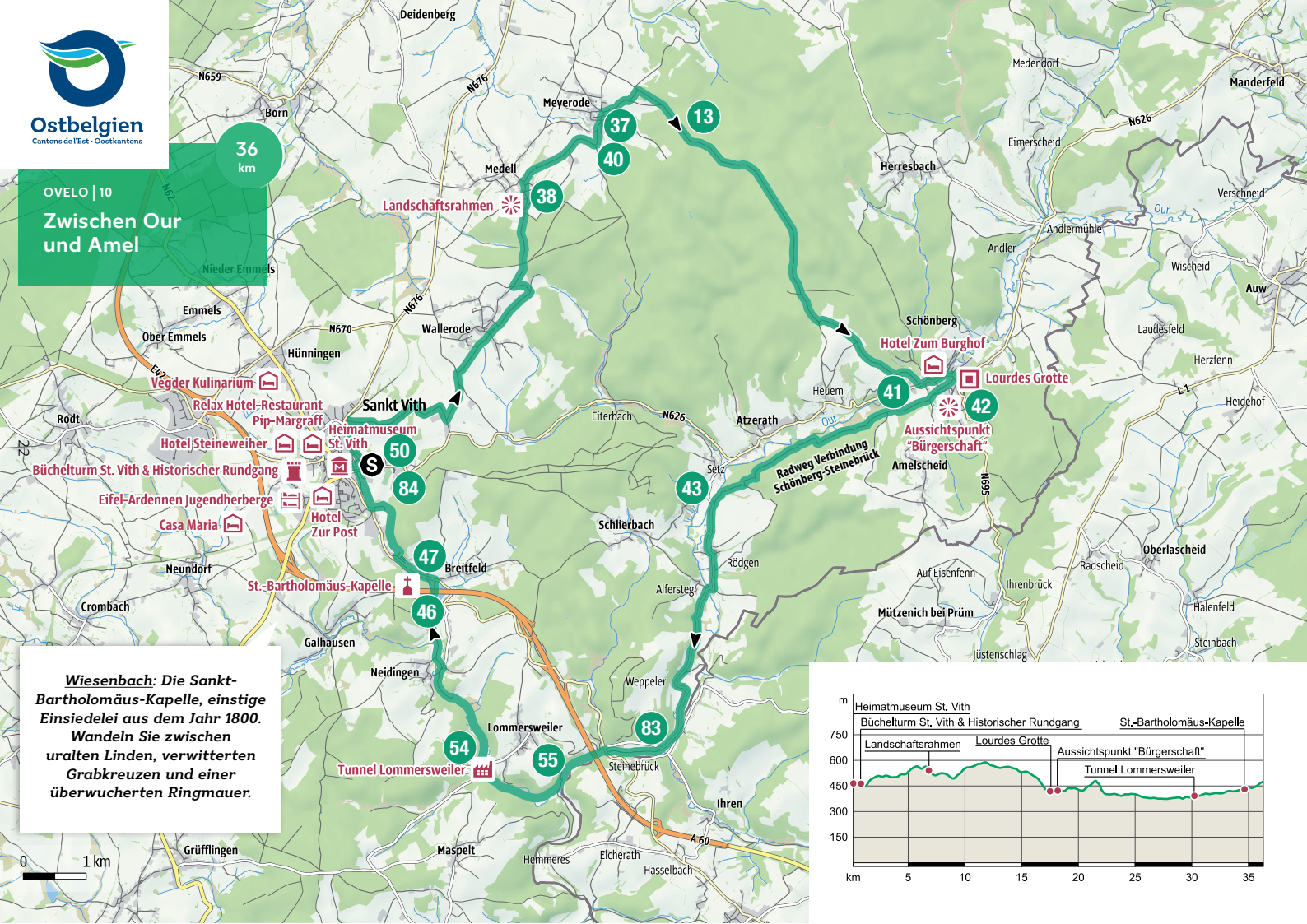
Triangel, Vennbahnstraße 2, 4780 St.Vith > gratis P.
Mit dem Rücken zum Eingang vom Triangel nehmen Sie den Radweg rechts Richtung KP32.

ENTLANG DER STRECKE

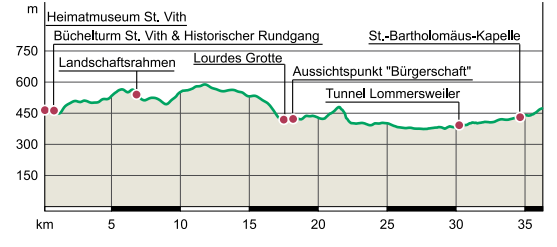
Rodt: Café "Biermuseum", Tomberg 77
Montenau: versch. Verpflegungsmöglichkeiten
Recht: versch. Verpflegungsmöglichkeiten
St.Vith: versch. Verpflegungsmöglichkeiten

OVELO | 10
Zwischen Our
und Amel

36 km



Wiesenbach: Die Sankt-Bartholomäus-Kapelle, einstige Einsiedelei aus dem Jahr 1800. Wandeln Sie zwischen uralten Linden, verwitterten Grabkreuzen und einer überwucherten Ringmauer.



OVELO | 10

36 km

Zwischen Our und Amel



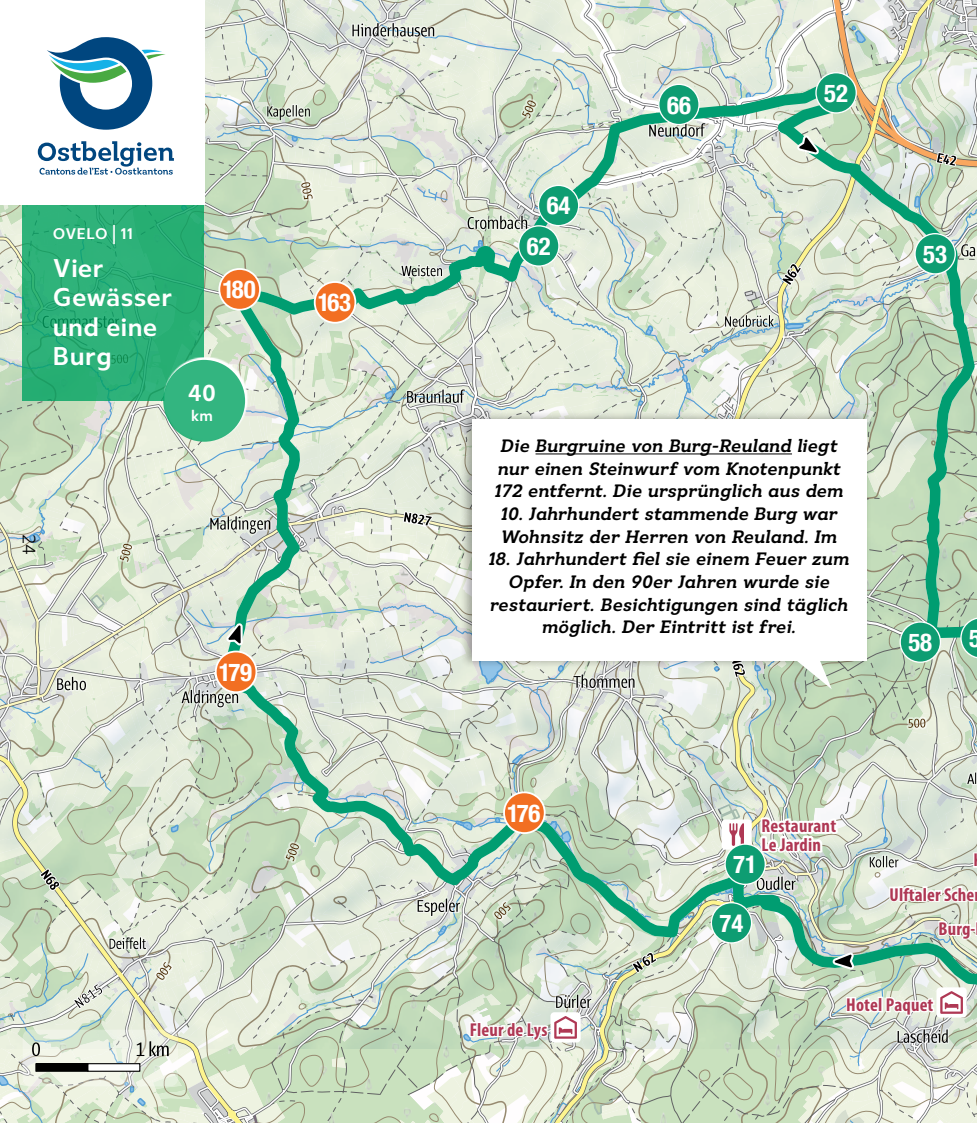
Außerhalb des städtischen Ballungsraums von St.Vith radeln Sie zu 90% durch den Naturpark Hohes Venn-Eifel, also: ruhige Straßen und viel Wald entlang des Weges. Das schöne Ourtal an der Grenze zur deutschen Eifel setzt dem Ganzen eine Krone auf.

Auf den ersten 10 km geht's ständig bergauf, um zum hochgelegenen Ort Meyerode zu führen. Dann fahren Sie in das Tal der Our hinab, mit dem Sie in Schönberg Bekanntschaft schließen. Nach einer idyllischen Strecke von 5 km oberhalb der Our zeigt der Fluss vor dem Dorf Setz seine schönste Seite. Über das weitläufige Tal können Sie Ihre Blicke schweifen lassen. Der flache Streckenverlauf hier im Tal ermöglicht es Ihnen, über die Flanken hinaus Ihre Blicke in die Ferne zu richten. In Steinebrück überspannt das 80 Meter hohe Autobahnviadukt der E42 Verviers-Prüm das Ourtal. Das imposante Bauwerk lässt das Tal noch größer wirken. Dann geht's via Vennbahn-Radweg nach Sankt-Vith. Sie passieren den (ehemaligen) Bahnhof von Lommersweiler und durchqueren einen Tunnel. Die einstige Eisenbahnlinie (= Vennbahn) wurde im Tal der Braunlauf gebaut, der Radweg verläuft aber von Neidingen aus über eine normale Straße. In Wiesenbach kehren Sie zur ursprünglichen Eisenbahntrasse zurück und radeln sicher und ruhig bis zur Stadt St.Vith.

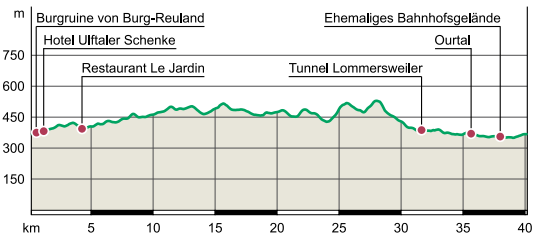


START-ZIEL
Triangel, Vennbahnstraße 2, 4780 St.Vith > gratis P.
Mit dem Rücken zum Eingang vom Triangel nehmen Sie den Radweg rechts Richtung KP32.

ENTLANG DER STRECKE
reichhaltiges Angebot an Versorgungs- und Einkehrmöglichkeiten in St.Vith.
Schönberg: Hotel Zum Burghof
K.F.-Schinkelstraße 11 | T +32 80 548 159
www.burghof.be



Die Burgruine von Burg-Reuland liegt nur einen Steinwurf vom Knotenpunkt 172 entfernt. Die ursprünglich aus dem 10. Jahrhundert stammende Burg war Wohnsitz der Herren von Reuland. Im 18. Jahrhundert fiel sie einem Feuer zum Opfer. In den 90er Jahren wurde sie restauriert. Besichtigungen sind täglich möglich. Der Eintritt ist frei.



Vier Gewässer und eine Burg



Die Route folgt den malerischen Bachtälern der vier Wasserläufe, Ulf, Braunlauf, Hasselbach und Our. So kommen Sie nicht nur in den sportlichen Genuss einer hügeligen Landschaft, sondern bekommen auch schöne Panoramen geboten.

Entlang der Grenze zwischen Ostbelgien und der Wallonie passieren Sie einige Dörfer. Friedlich liegen sie in der offenen Landschaft, in der die Ulf und die Braunlauf entspringen. Weit weg scheinen hier die Wälder ... bis Sie die Braunlauf in Galhausen überqueren und sich plötzlich umringt von Bäumen wiederfinden. Nach einem nicht unerheblichen Anstieg erwartet Sie ein weites Panorama auf das tiefer gelegene Uiftal. Den Hasselbach entlang gelangen Sie anschließend zur Vennbahn, die in die von Braunlauf und Our geprägte Landschaft gebettet wurde. In Hemmeres (D) streift der Weg das deutsche Nachbarland und biegt am Ende des Ourtals angelangt in Richtung einer der Nebenflüsse ab. Ein wenig verborgen liegt in der Senke des Uiftals Burg-Reuland, eines der ältesten Dörfer Ostbelgiens und der Ausgangspunkt dieser Tour.




START-ZIEL

Burg-Reuland Tourist-Info, Von-Orley-Straße
Fahren Sie Richtung Knotenpunkt 172, dann Kn 171.

ENTLANG DER STRECKE

Burg-Reuland: Restaurant Burg Hof,
Neugarten 16 / www.hotelburghof.be
Oudler: Restaurant Le Jardin,
Luxemburger Straße 19 / www.wikler.be



Ob Sie auf Ihrer Radtour in der Ferienregion Ostbelgien ein Quartier für eine Nacht suchen oder eine Ferienunterkunft zum längeren Verbleib, mit bed+bike treffen Sie die richtige Wahl für **besonders fahrradfreundliche Unterkünfte**. Vom herausragenden Hotel mit besonderem Flair und Ambiente über Pensionen und Ferienhäuser bis hin zum naturnahen Campingplatz – in den bed+bike-Unterkünften sind Radfahrer herzlichst willkommen und erhalten vor Ort auf Anfrage weitere interessante Tourentipps.




HOTEL Dreiländerblick **** 26 14
Am Schlossberg, Ouren 74, 4790 Burg-Reuland
www.hoteldreilaenderblick.be



HOTEL Paquet **** 45 19
Gracht, Lascheid 53, 4790 Burg-Reuland
www.hotelpaquet.be




HOTEL Bütgenbacher Hof **** 75 34
Marktplatz 8, 4750 Bütgenbach
www.hbh.be



HOTEL Ambassador **** 69 38
Haasstraße 77-81, 4700 Eupen
www.ambassador-bosten.be




HOTEL Pip-Margraff **** 60 30
Hauptstraße 7, 4780 St. Vith
www.pip.be



HOTEL Zur Post **** 17 8
Hauptstraße 39, 4780 St. Vith
www.hotelzurpost.be




HOTEL des Bains & Wellness **** 32 12
Haelen 2, 4950 Robertville
www.robert-hotels.com



HOTEL Eifelland **** 28 16
Seestraße 5, 4750 Bütgenbach
www.hoteleifelland.be



HOTEL International 38 10
Trierer Straße 1, 4760 Büllingen
www.international-bullingen.be



HOTEL Drosson *** 80 30
Kirchenseite 8, 4760 Wirtzfeld
www.drosson.be



HOTEL Eifeler Hof *** 34 13
Manderfeld 304, 4760 Büllingen
www.eifelerhof.be



HOTEL Schröder *** 23 13
Losheimergraben 13, 4760 Büllingen
www.hotel-schroeder.be



HOTEL Burg Hof *** 54 28
Neugarten, Burg-Reuland 16, 4790 Burg-Reuland
www.hotelburghof.be



HOTEL Rittersprung *** 35 15
Peterskirchen, Ouren 7, 4790 Burg-Reuland
www.rittersprung.be



HOTEL Ulftaler Schenke *** 42 14
Lindenallee, Burg-Reuland 65, 4790 Burg-Reuland
www.ulftaler-schenke.be




HOTEL Lindenhof *** 40 20
Neuerweg 1, 4750 Weywertz
www.lindenhof-weywertz.com



HOTEL Zur Alten Mühle ***

👤 29 🚪 15

Stupbach 7, D-54617 Lützkampen
www.zuraltenmuehle.com



Sleepwood HOTEL ***

👤 32 🚪 16

Neustraße 61, 4700 Eupen
www.sleepwood.eu



HOTEL La Chaumière du Lac ***

👤 20 🚪 10

Rue du Barrage 23, 4950 Robertville
www.chaumieredulac.be



HOTEL Le Cyrano ***

👤 35 🚪 17

Rue de la Gare 23, 4950 Waimes
www.cyrano.be



HOTEL Le Val d'Arimont ***

👤 40 🚪 20

Chemin du Val 30, 4960 Arimont
www.val-arimont.be



HOTEL Tychon ***

👤 83 🚪 32

Aachener Straße 30, 4731 Eynatten
www.hotel-tychon.be



Daft Hotel

👤 8 🚪 4

route de Waimes 19b, 4960 Malmedy
www.dafthotel.be



Sporthouse Worriken

👤 56 🚪 28

Worriken 9, 4750 Bütgenbach
www.worriken.be



HOTEL Zum Onkel Jonathan ***

👤 12 🚪 6

Hauptstraße 49-51, 4730 Raeren
www.onkel-jonathan.be



HOTEL Am Steinweiher ***

👤 32 🚪 14

Roder Str. 32, 4780 St. Vith
www.steinweiher.be



B&B Silberhütte

👤 10 🚪 4


Hünningen 40, 4760 Büllingen
www.silberhutte.be



Berliner Hof

👤 15 🚪 10

Pulverstraße 1, 4780 St. Vith
www.berliner-hof.be



HOTEL Zum Buchenberg ***

👤 74 🚪 34

Vielsalmer Straße 10, 4780 Rodt
www.hotelrauschen.be



HOTEL Zum Burghof ***

👤 14 🚪 6

K.F.-Schinkelstraße 11, 4780 Schönberg
www.burghof.be



Landhauszimmer

👤 8 🚪 2

Kreuzstraße 28, 4730 Raeren
www.landhauszimmer.eu



La Nuit d'Or

👤 2 🚪 1


Rue des Hauts Sarts 17, 4950 Thirimont
www.lanuitdor.com



APPART-HOTEL Au Cheval Blanc ***

👤 17 🚪 6

Rue du Centre 20, 4950 Waimes
www.robert-hotels.com



HOTEL Hotleu ***

👤 32 🚪 15

Rue de Hottleux 106, 4950 Waimes
www.hotleu.be



La Romance du Lac

👤 10 🚪 5

Rue du Barrage 19, 4950 Robertville
www.laromancedulac.be



B&B Gut Eidt

👤 14 🚪 6

Zur Eidt 1a, 4770 Wallerode
www.guteidt.be



De Eifelhoeve

Ins Flostal 40, 4770 Herresbach
www.deeifelhoeve.be



Hof Kriemisch

Lanzerath 101, 4960 Büllingen
www.hof-kriemisch.info



KUZ

Mierelterweg, Burg-Reuland 21, 4790 Burg-Reuland
www.kuz.be



Gîte d'Etape d'Eupen

Judenstraße 79, 4700 Eupen
www.gitesdetape.be



Jugendherberge / Auberge de Jeunesse / Jeugdherberg Hautes Fagnes

Route d'Eupen 36, 4960 Bévécé
www.lesaubergesdejeunesse.be/en/malmedy-youth-hostel



Jugendherberge / Auberge de Jeunesse / Jeugdherberg Eifel-Ardennen

Rodter Straße 13 A, 4780 St. Vith
www.jeugdherbergen.be/en/sankt-vith




Gîte d'Etape Hautes Fagnes

Rue des Charmilles 69, 4950 Ovat
www.gitesdetape.be



Beverly Weekend

Worriken 3, 4750 Bütgenbach
www.beverlyweekend.com



Hof Luterberg

Mühlenweg 105, 4710 Lontzen
www.hof-luterberg.be



Snowviewlodge

Medendorf 21, 4760 Büllingen
www.snowviewlodge.be



Maison Ruthier

Faymonville, Ruthier 13, 4950 Waimes
www.maison-ruthier.be



Vegder Kulinarium

Hünninger Weg 13, 4780 St.Vith
www.vegder-kulinarium.com



Haus Arnika

Hinter dem Lehen 1, 4750 Bütgenbach
www.ferienhaus-arnika.be



Fleur de Lys

Waldergasse, Dürler 5, 4790 Burg-Reuland
www.gonay.be/lys



Casa Maria

Rodter Straße 4, 4780 St. Vith
www.ostbelgien.eu/casa-maria



Résidence d'Ol Vich Périr

Rue St-Donat 63, 4950 Waimes
www.olvichperir.be



CAMPING Oos Heem

Zum Schwarzenvenn 6, 4770 Deidenberg
www.campingoosheem.be



CAMPING Grotte des Nains

route d'Eupen 38, 4960 Malmedy
www.malmedy.be



CAMPING Worriken

Worriken 9, 4750 Bütgenbach
www.worriken.be



Entdecken Sie weitere Unterkünfte,
Ausflugsziele, Aktivitätsmöglichkeiten
und den Ostbelgien-
Veranstaltungskalender!

www.ostbelgien.eu

Gestalten Sie ihre eigene Radtour mithilfe unseres Radroutenplaners!

<http://go.ostbelgien.eu>

Klicken Sie einfach die gewünschten Knotenpunkte auf der Karte an und das System errechnet automatisch Ihre Radtour im Wegenetz - ein Kinderspiel!

Anschließend können Sie Ihre Route mittels der GO-App auf Ihr Smartphone (oder auf ein GPS-Gerät) übertragen oder einen DIN-A4-Ausdruck der Tour machen.



Die GO-App können Sie mithilfe des Suchbegriffs „go eastbelgium“ kostenlos via Google Play oder im AppStore herunterladen.

Wir wünschen
“Gute Fahrt”!



Das **Knotenpunkt-Radwegenetz der Provinz Lüttich** ist sicher und attraktiv. Entdecken Sie interessante **Sehenswürdigkeiten am Wegesrand** und planen Sie Ihre Route selbst, **grenzüberschreitend** und individuell. Ein Wegenetz, perfekt für Familien geeignet, für Sportler, für alle, die sich für das Fahrradfahren begeistern.



KNOTENPUNKTE
Lütticher Land

PLANEN SIE IHRE RAD- UND RADRUNDTOUREN AUF
DE.LIEGETOURISME.BE/KNOTENPUNKTROUTEN

FOLGEN SIE UNS AUCH AUF UNSERER FACEBOOK-SETTE ... [POINTSNOEUDS.PROVINCEDELIEGE](https://www.facebook.com/POINTSNOEUDS.PROVINCEDELIEGE)



Provincie
Lüttich
Tourismus



Entspannt genießen.



Sie wollen hoch hinaus zum höchsten Punkt des Landes oder mit Schwung Ostbelgiens grüne Landschaften erkunden? Dann ist ein Ostbelgien E-Bike mit Sicherheit die richtige Wahl. Aus den flächendeckenden Radknotenpunkten und den grenzübergreifenden Bahntrassenradwegen ergibt sich die ideale Kombination für einen erholsamen Ausflug mit dem Rad.

In Ostbelgien erwartet Sie an 9 Verleihstationen eine hochmoderne Flotte von insgesamt 46 Elektrofahrrädern, die Sie sicher und verlässlich an Ihr Ziel bringen. Die E-Bikes stehen an den verschiedenen Verleihstationen von April bis September zur Verfügung. Einige Partner bieten die Elektrofahrräder auch ganzjährig an. Ein Gruppenverleih von bis zu 30 E-Bikes kann auf Anfrage organisiert werden.

Für den Verleih setzen wir in Ostbelgien auf das **Cube Town Sport Hybrid Pro 400** mit einem Bosch Performance Motor und einer 10-Gang Shimano Deore Schaltung, die ein komfortables Wechseln der Gänge ermöglicht. Der Comfort Ride Hochleistungs-Rahmen ist für ein außergewöhnliches Fahrerlebnis konstruiert. Hydraulische Scheibenbremsen von Shimano runden das Elektrofahrzeug ab und sorgen jederzeit für ein sicheres Fahrgefühl.

Tourismusagentur Ostbelgien | T +32 80 227 664 | info@ostbelgien.eu | www.ostbelgien.eu

e-Bike

Ostbelgien • Cantons de l'Est • Oostkantons



- 1 Hotel Bütgenbacher Hof**
Marktplatz 8, 4750 Bütgenbach
T +32 80 444 212 / info@hbh.be
- 2 Hotel Eiffelland**
Seestraße 5, 4750 Bütgenbach
T +32 80 446 670 / info@hoteleiffelland.be
- 3 Hotel Pip-Margraff**
Hauptstraße 7, 4780 St.Vith
T +32 80 228 663 / info@pip.be
- 4 Freizeitzentrum Worriken**
Worriken 9, 4750 Bütgenbach
+32 80 446 961 / info@worriken.be
- 5 Malmundarium**
Place du Châtelet 9, 4960 Malmedy
T +32 80 799 668 / info@malmundarium.be
- 6 Maison du Parc Botrange**
Route de Botrange 131, 4950 Waimes
T +32 80 440 300 / info@botrange.be
- 7 Camping Oos Heem**
Zum Schwarzenvenn 6, 4770 Deidenberg
T +32 80 349 741 / info@campingoosheem.be
- 8 AT Bike**
Coirville 11, 4950 Waimes
T +32 80 678 382 / info@atbike.be
- 9 The Place 2 Beer**
Büllinger Straße 23, 4761 Krinkelt-Rocherath
T +32 499 91 52 47 / www.theplace2beer.be

Preisreferenz 09/2021 : 22 €/halberTag, 30 €/Tag



mit Unterstützung von:
 Province
de Liège
Tourisme
liegetourisme.be

**Tourismusagentur
Ostbelgien**
Sandra De Taeye
Direktorin
Hauptstraße 54
4780 St. Vith
T +32 80 227 664
info@ostbelgien.eu
www.ostbelgien.eu

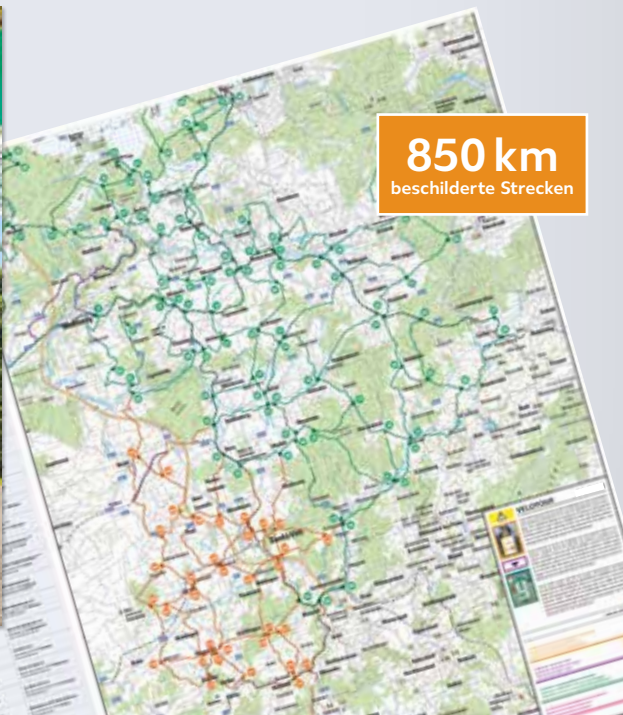
Koordination
Dany Heck
Redaktion >TOUREN
Ward van Look
Karten
outdooractive.com
Design
Christoph Heinen
www.design1A.com

© copyrights
ostbelgien.eu
Dominik Ketz
Guy Raskin
Ernst Miglbauer
Druck
09/2021

www.ostbelgien.eu

Noch keinen Muskelkater? Fragen Sie nach der VELOTOUR-Karte!

Gratis erhältlich in an allen Tourist-Informationsstellen und unter www.ostbelgien.eu



850 km
beschilderte Strecken