

Каньонът на Водопадите

Екопътека Каньонът на водопадите се намира в живописна местност – резерват Сосковчето и се вие покрай река Герзовска, а водопадите, които могат да се преброят по нея са над 40! За да се стигне до нея се тръгва от Смолян в посока с. Мугла. Координатите за началото на пътеката са: $41^{\circ}58'36.29''N$ / $24^{\circ}65'41.31''E$ /рибарника в кв. Средок/. Най-ниската точка е: 1100 м н.м.в., а най-високата е: 1440 м. н.м.в. Представява кръгов маршрут с дължина ~6 км.



Образуваните по реката водопади са точно 46, но екопътеката разкрива едва 10-на от тях. При ясно време от най-високата точка се виждат зелените върхове на Перелишкия дял на Западните Родопи, както и гледки, простиращи се до границата с Гърция. Местността "Редени камъни", намираща се след водопадите Ропката и Казаните, е образувана от скални блокове оформени амфитеатрално – с кули и пирамиди, образувани в резултат изветрянето на скалите.



Предизвикателство при снимането на родопски водопади са светлинните условия, тъй като се радват на 265 слънчеви от 365 дни в годината!





Julius



Julius

Допълнителен проблем се оказва често липсата на пълноводие есенно време, тъй като тогава дебитът на повечето реки клони към минимум.








Julius

По-хубавите гледни точки обикновено са встрани от осн. пътека, но заради риска от подхлъзване се препоръчват т. нар. градски котки /шипове/.




Julius










Каньонът е изграден от изключително твърди риолитни скали, които не се поддават на въздействието на водата. По този начин са се образували големите прагове, по които днес се стичат бистрите буйни води на реката.







Julius

Водопадът Орфей, висок 68 метра – един от най-високите в Родопите. Водите му се спускат надолу по голяма скала, наподобяващи на арфа.







Казаните

Сърцето е друг интересен водопад, наречен така заради "дупката" с форма на сърце, която дълбае.





Ронката