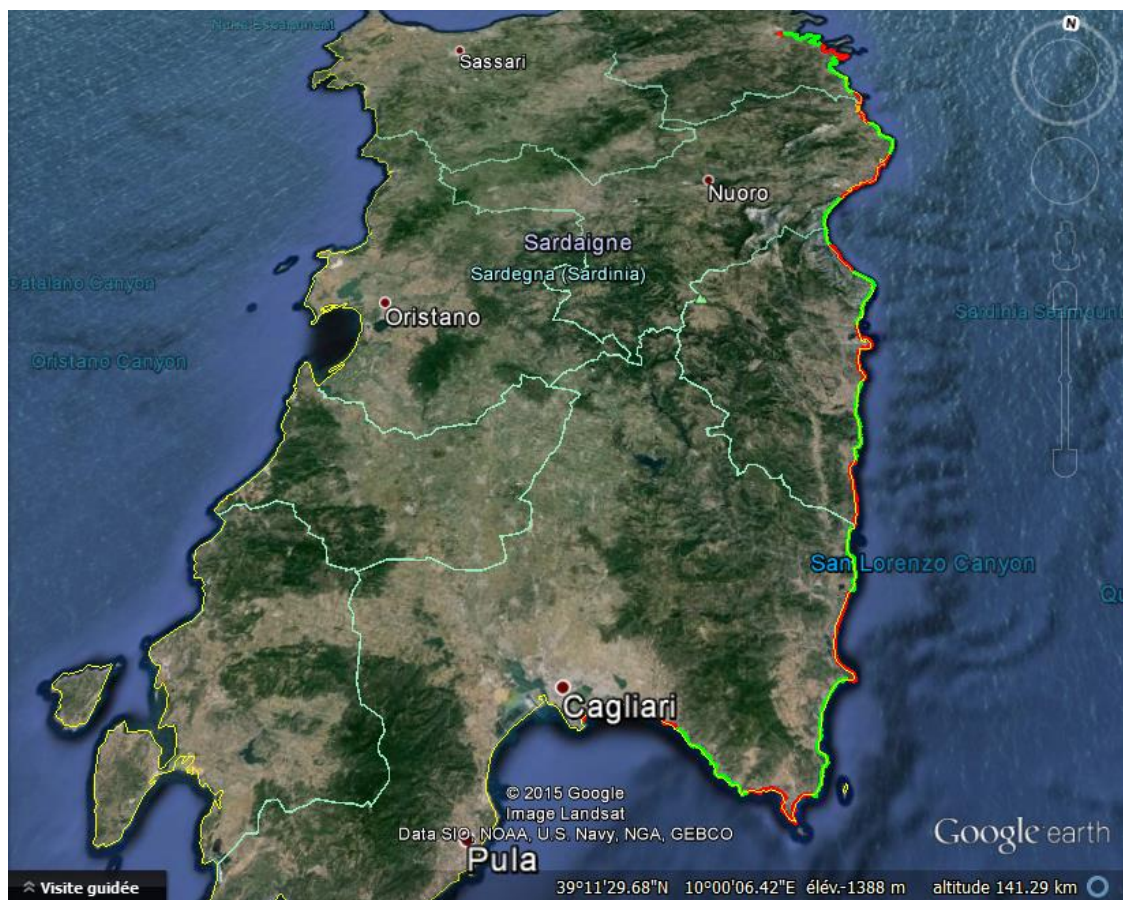

Road Book

Sardaigne côte Est

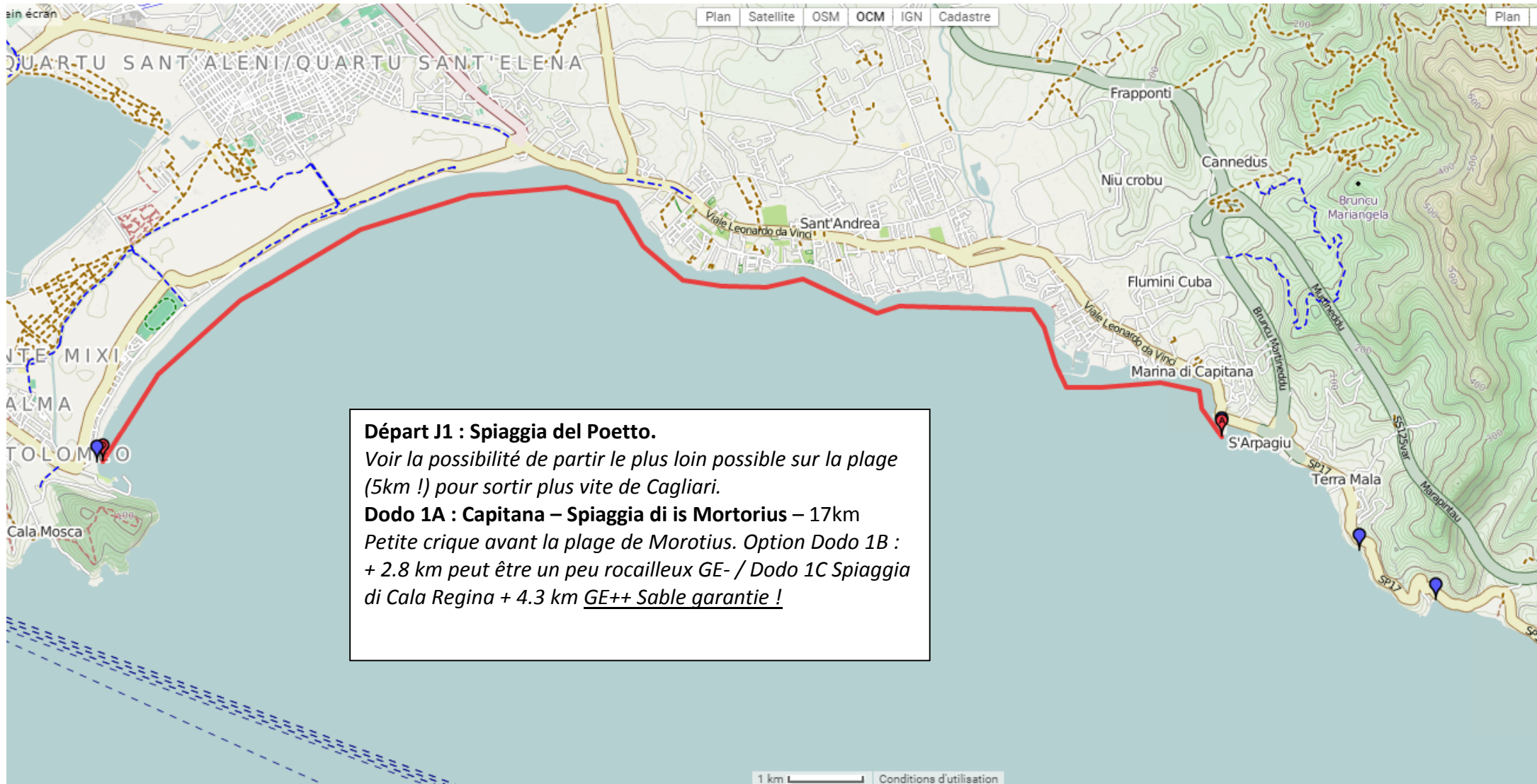
Juillet/août 2015



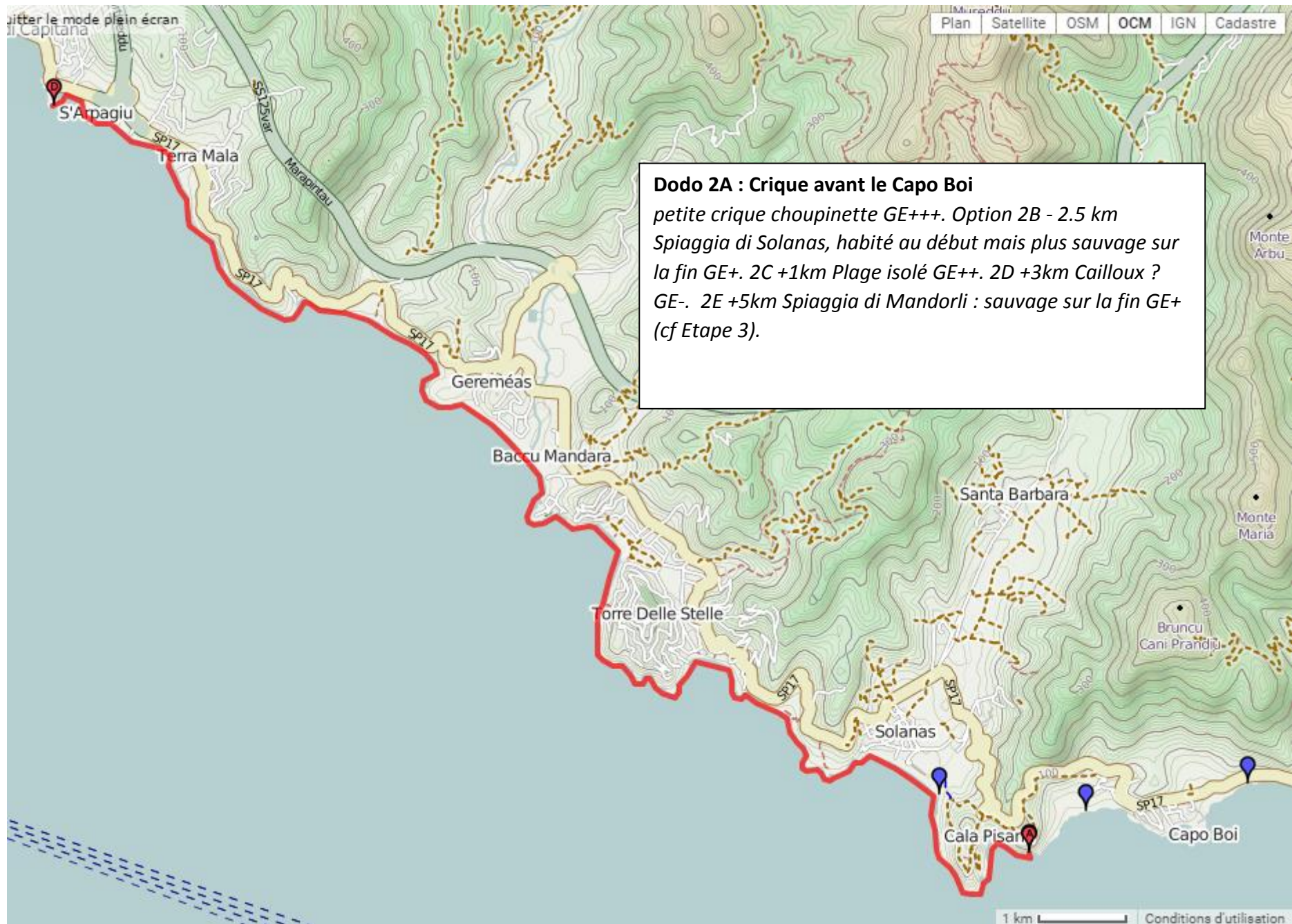
22 Jours, 18 étapes, 340 km ...

baptiste.morel@gmail.com

ETAPE 01 - 17 km



ETAPE 02 - 18 km



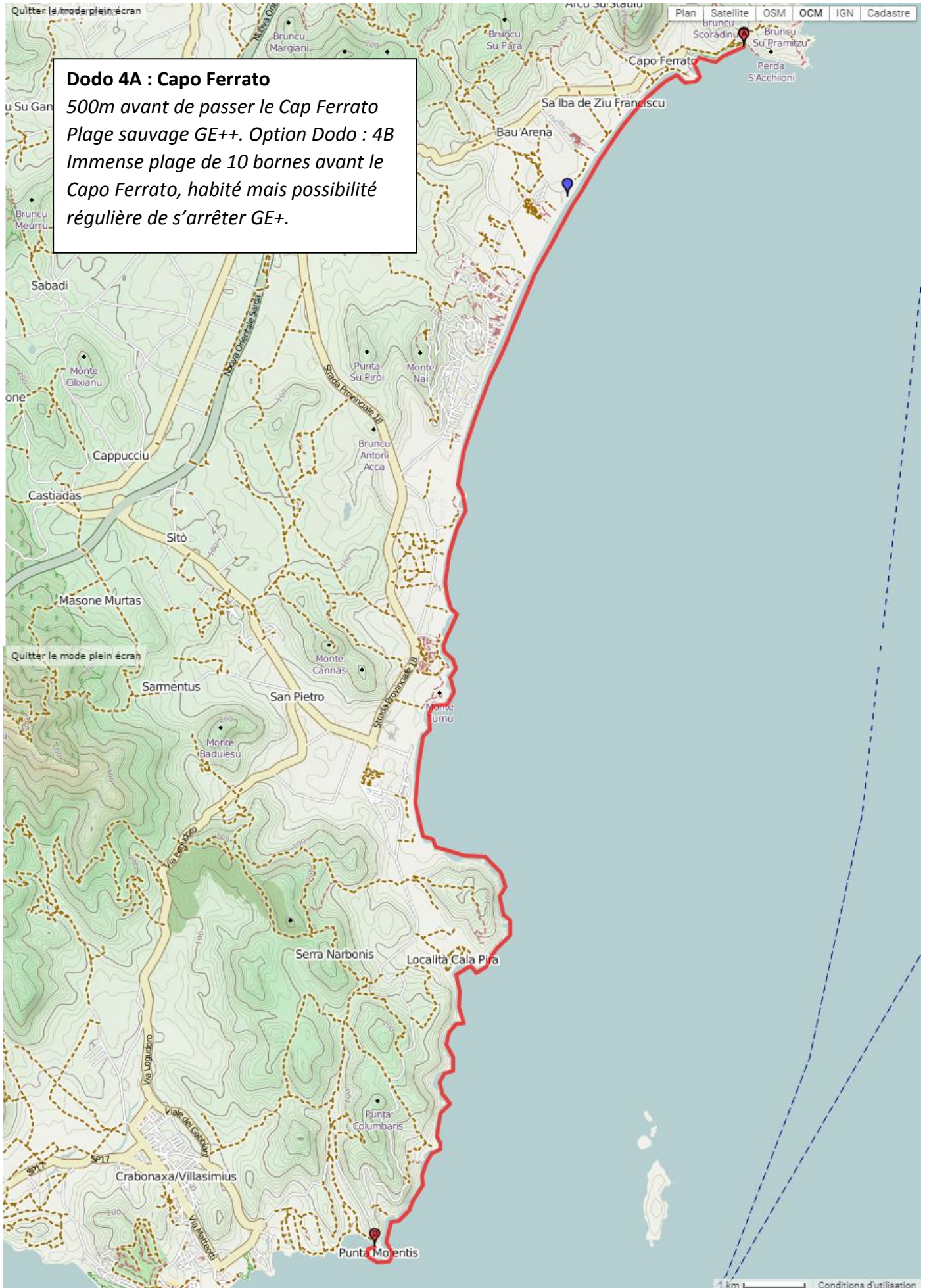
ETAPE 03 - 20 km



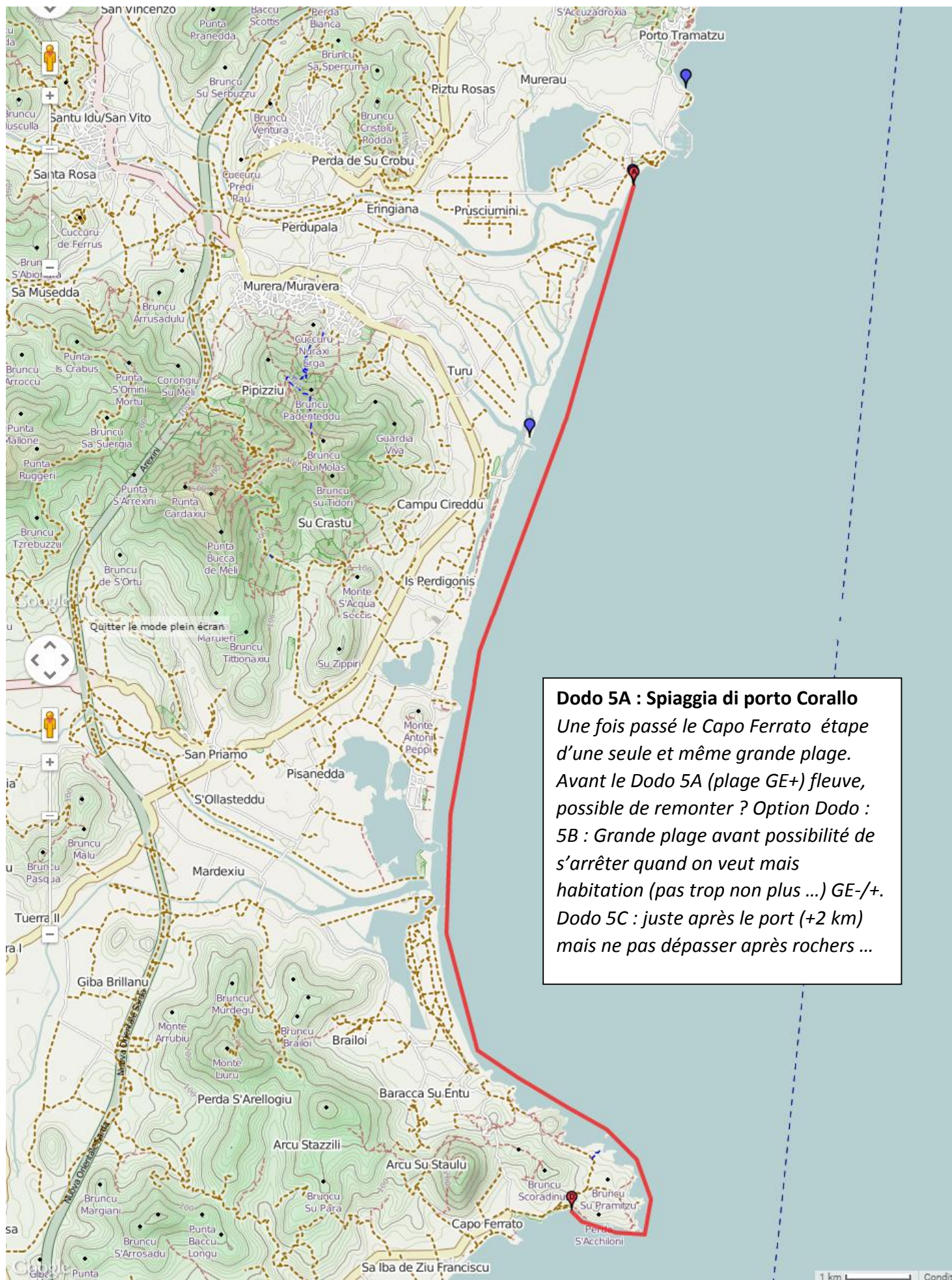
Dodo 3A : Punta Molentis

Crique Sauvage eau turquoise GE+++. Possibilité de « couper » à la pointe de Notteri au niveau du port 200-300m de portage + « lac intérieur » à traverser si on veut réduire l'étape. Option Dodo 3B -1km succession de 4 petites plages sauvage GE++.

ETAPE 04 - 24 km



ETAPE 05 - 18 km



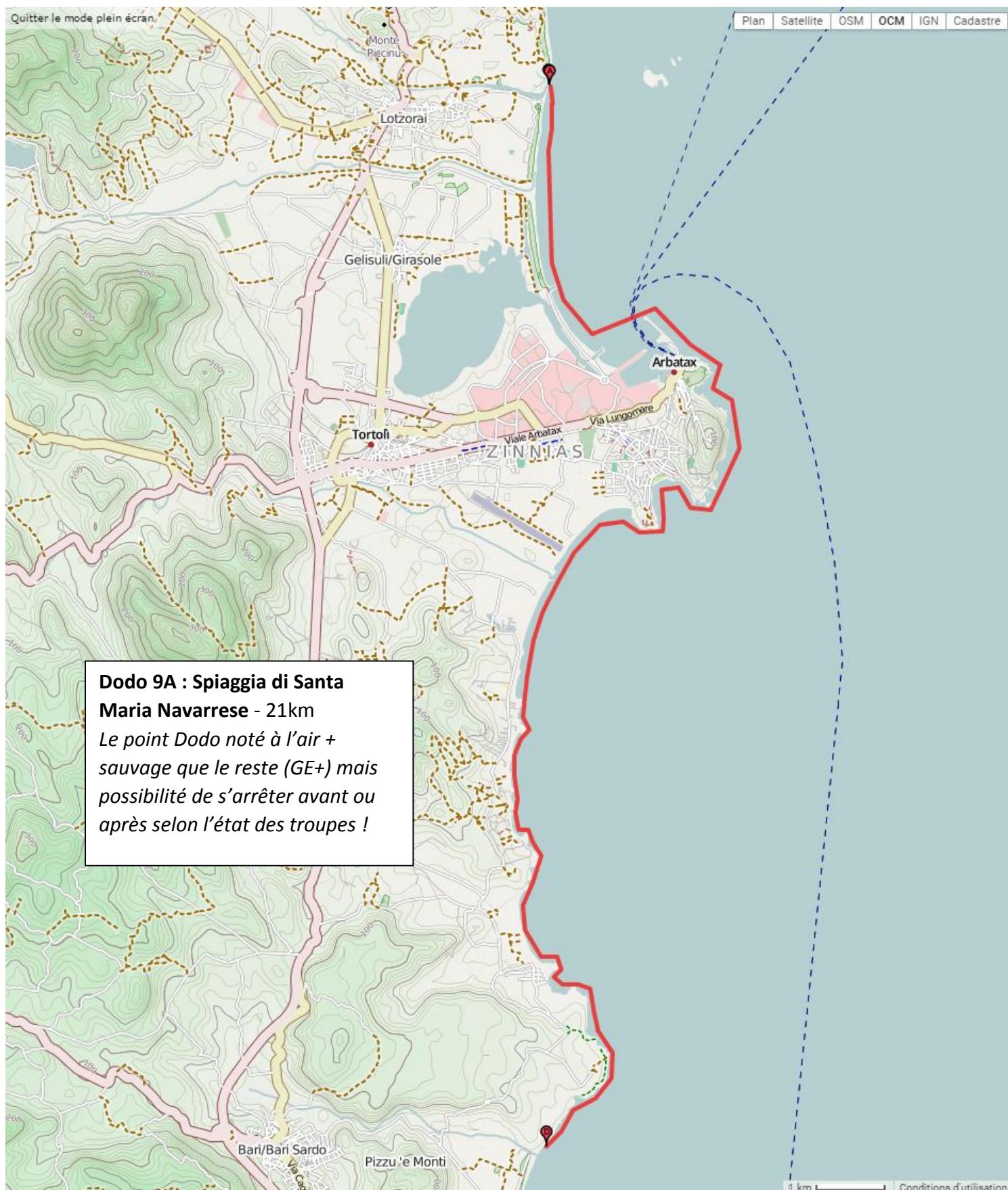
ETAPE 07 - 16 km



ETAPE 08 - 21 km

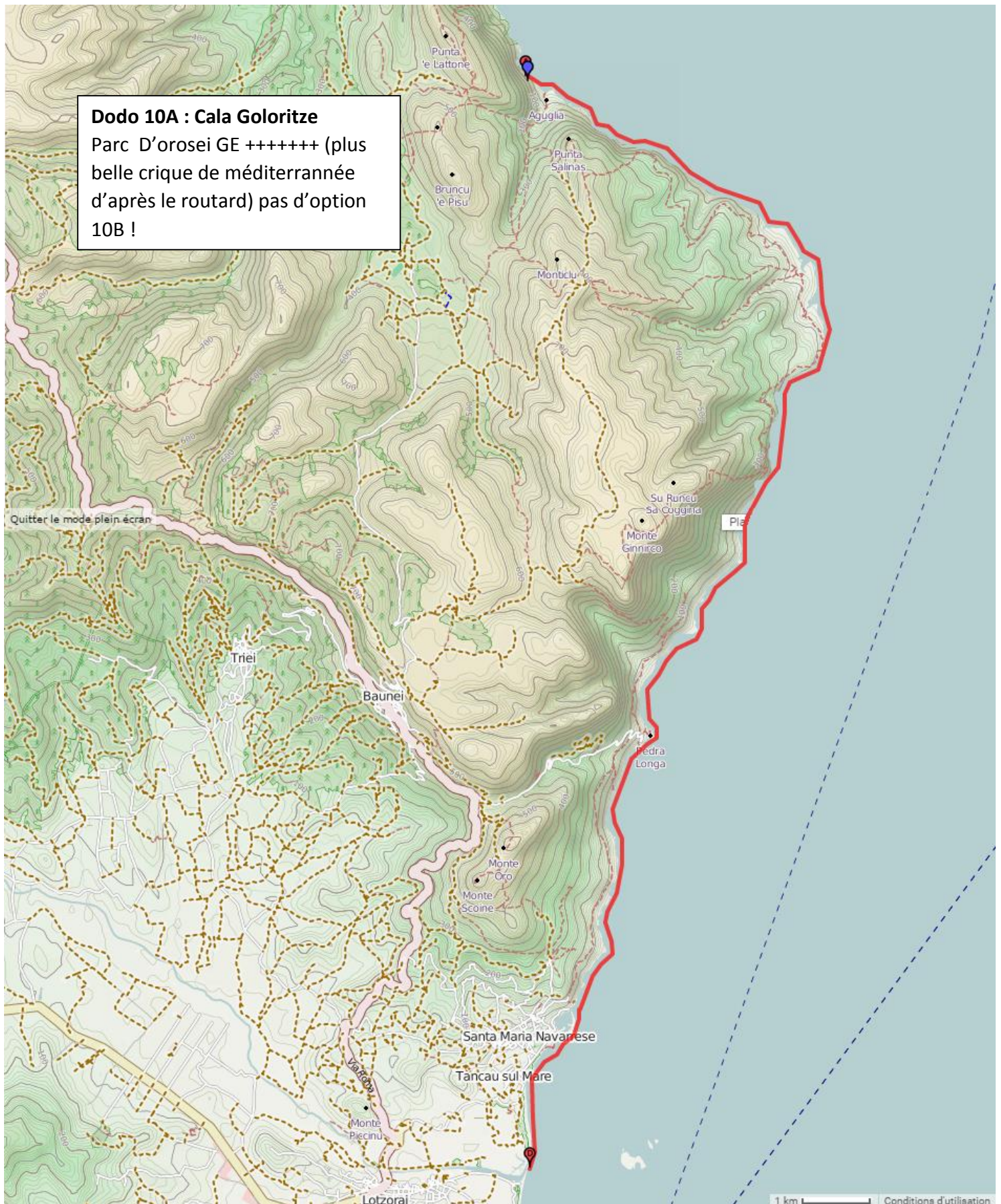


ETAPE 09 - 21 km



ETAPE 10 - 19 km

Dodo 10A : Cala Goloritze
Parc D'orosei GE ++++++ (plus
belle crique de méditerranée
d'après le routard) pas d'option
10B !



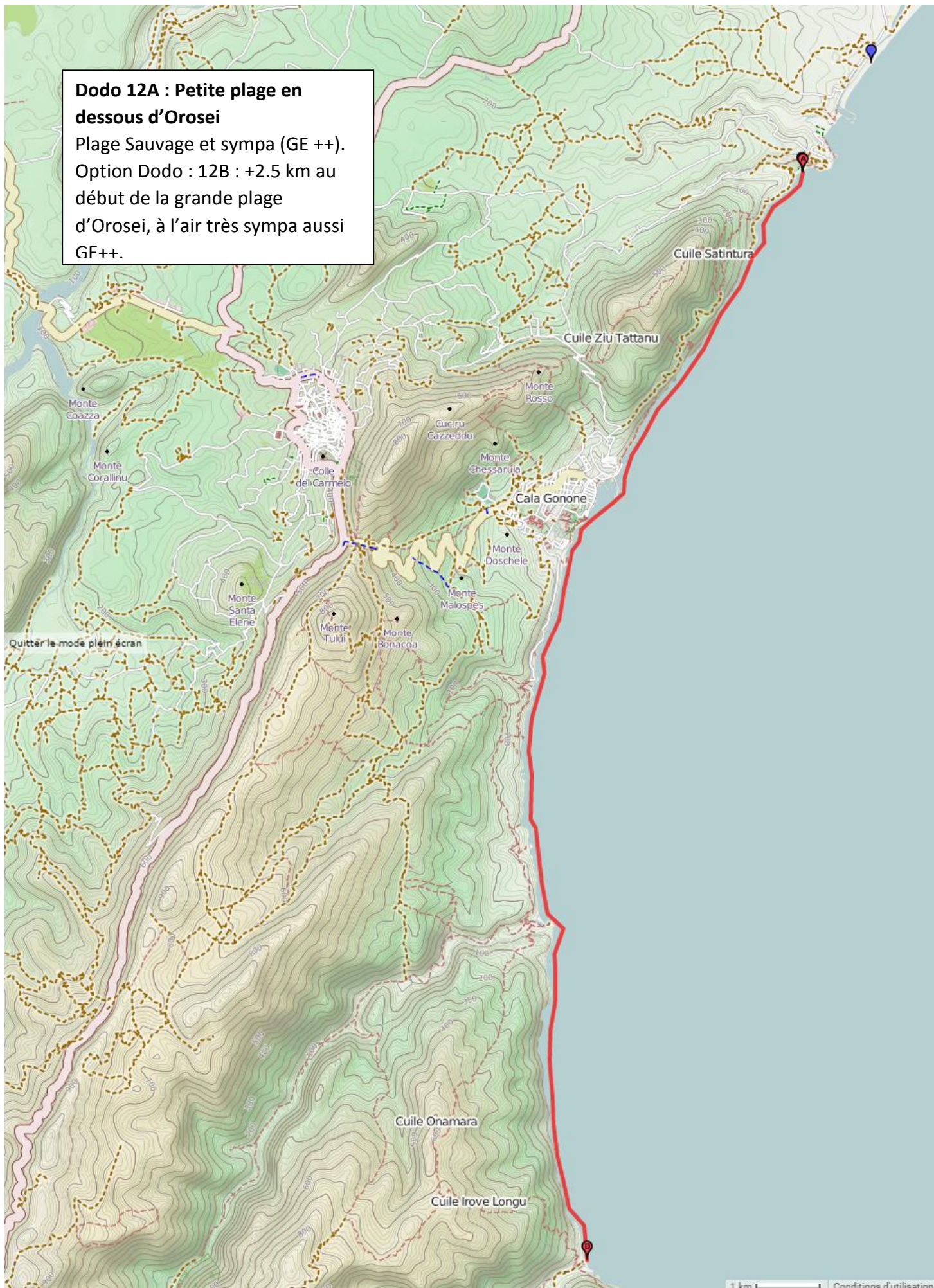
ETAPE 11 - 9 km



ETAPE 12 - 17 km

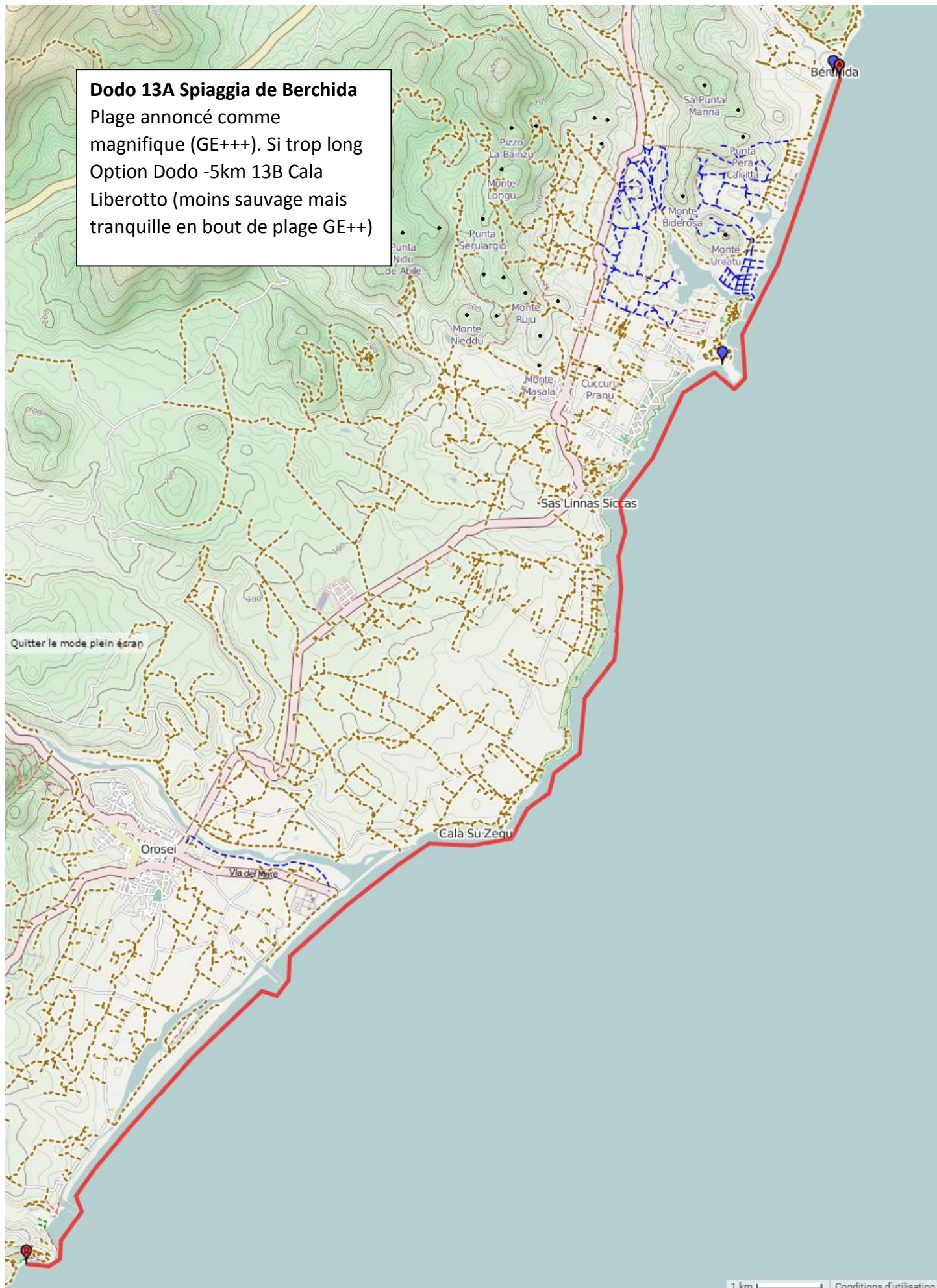
Dodo 12A : Petite plage en dessous d'Orosei

Plage Sauvage et sympa (GE ++).
Option Dodo : 12B : +2.5 km au début de la grande plage d'Orosei, à l'air très sympa aussi GF++.



ETAPE 13 - 24 km

Dodo 13A Spiaggia de Berchida
Plage annoncé comme magnifique (GE+++). Si trop long
Option Dodo -5km 13B Cala Liberotto (moins sauvage mais tranquille en bout de plage GE++)



ETAPE 14 - 15 km



ETAPE 15 - 15 km

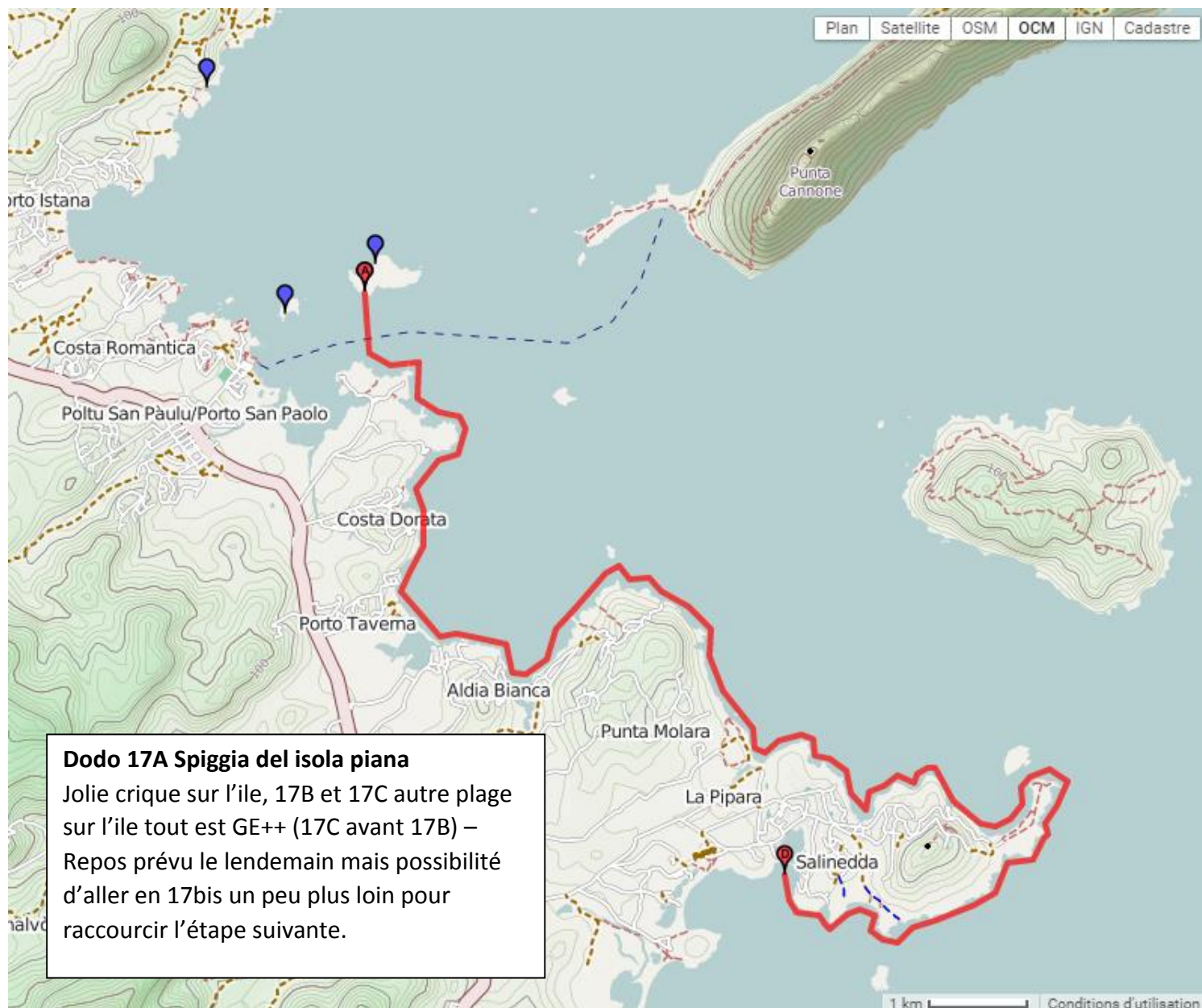


ETAPE 16 - 24 km

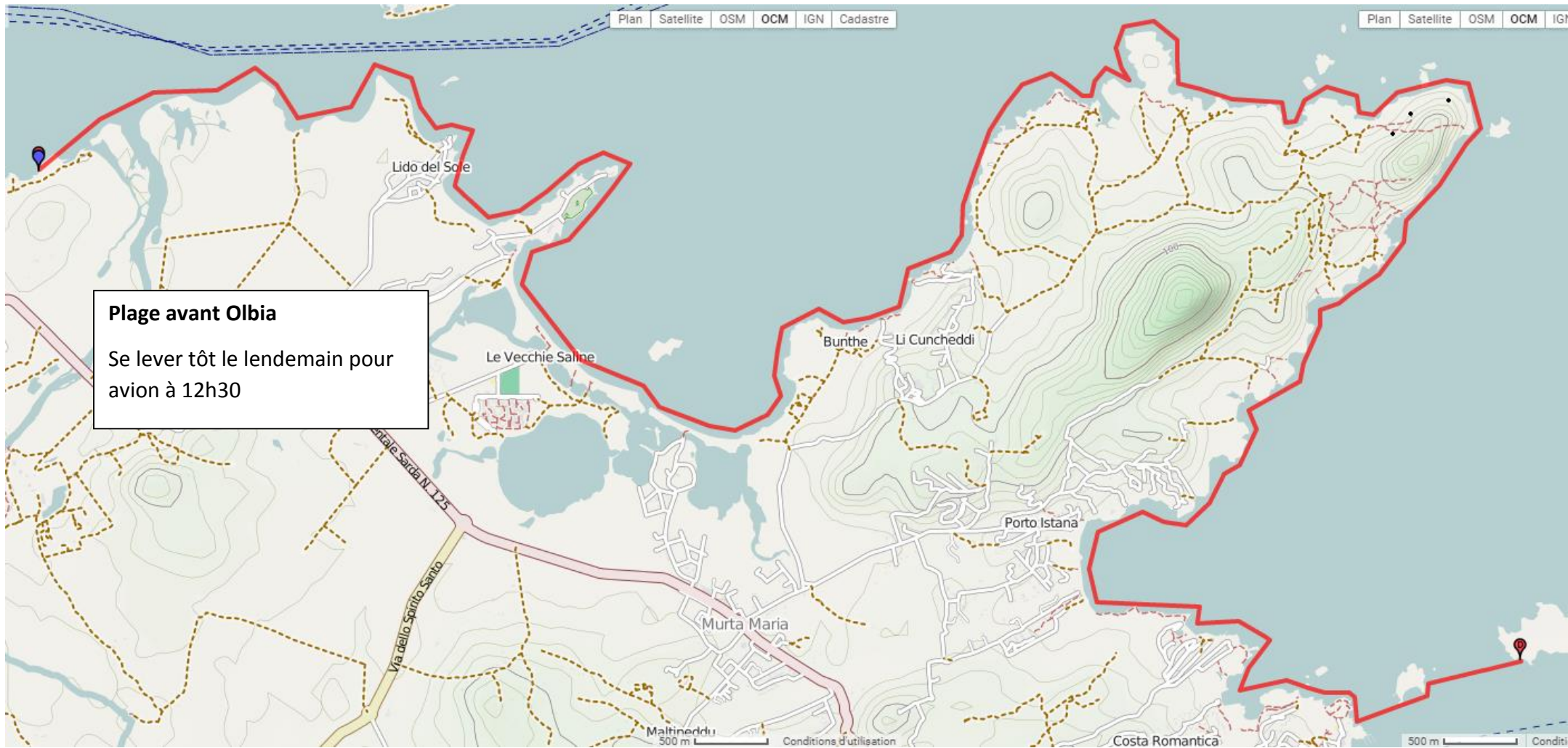


Dodo 16A Spigga di Salina Manna
Crique choupinette GE++. Option 16B GE++
aussi peut faire l'affaire.

ETAPE 17 - 18 km



ETAPE 18 - 24 km



ETAPE 19 – 2,5 km

La fin, on se lève et on va à l'aéroport en kayak puis à pied !

