

# hittaut säffle

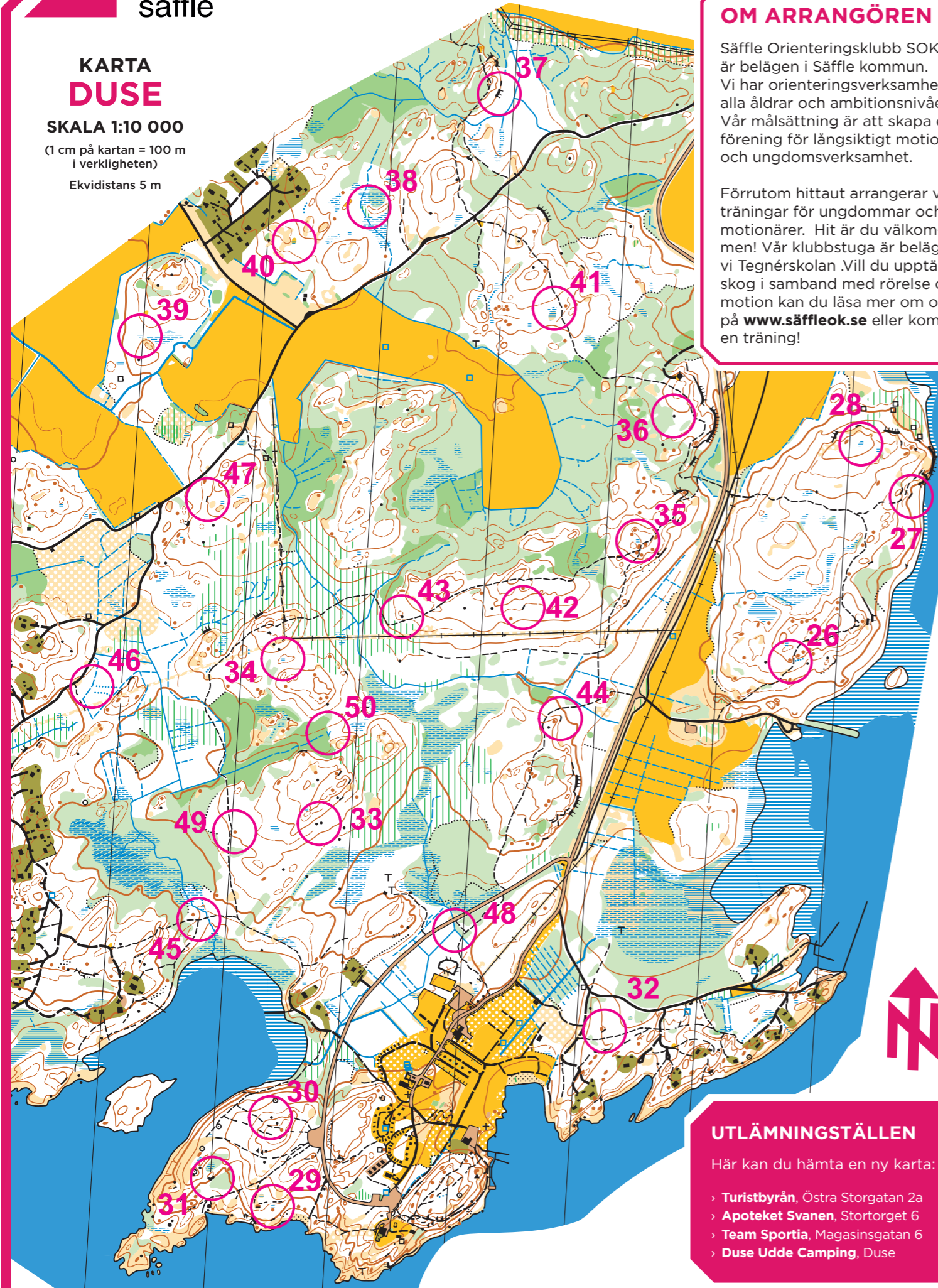
0 0,5 1 km

## KARTA DUSE

SKALA 1:10 000

(1 cm på kartan = 100 m  
i verkligheten)

Ekvidistans 5 m



### OM ARRANGÖREN

Säffle Orienteringsklubb SOK är belägen i Säffle kommun. Vi har orienteringsverksamhet i alla åldrar och ambitionsnivåer. Vår målsättning är att skapa en förening för långsiktigt motions- och ungdomsverksamhet.

Förutom hittaut arrangerar vi träningar för ungdommar och motionärer. Hit är du välkommen! Vår klubbstuga är belägen vid Tegnérskolan. Vill du upptäcka skog i samband med rörelse och motion kan du läsa mer om oss på [www.säffleok.se](http://www.säffleok.se) eller kom på en träning!

### UTLÄMNINGSTÄLLEN

Här kan du hämta en ny karta:

- > Turistbyrån, Östra Storgatan 2a
- > Apoteket Svanen, Stortorget 6
- > Team Sportia, Magasinsgatan 6
- > Duse Udde Camping, Duse

# hittaut säffle

2019

## UPPLEV OCH UPPTÄCK NATUREN NÄRA DIG!

Hittaut är en gratis aktivitet där du rör på dig samtidigt som du upptäcker nya platser.

GRATIS

SÅ HÄR SER KARTAN UT!



ARRANGÖR: Säffle Orienteringsklubb



Ladda ner hittaut-  
appen från App Store  
eller Google Play

HUVUDSPONSORER

Folksam

ARRANGÖR



### VAD ÄR HITTAUT?

Hittaut går ut på att hitta checkpoints i stads- och skogsmiljö. Det är ett av Sveriges största friskvårdsprojekt som ägs av Svenska Orienteringsförbundet och drivs av den lokala orienteringsföreningen. 2019 finns hittaut i över 40 orter och aktiverar ca 60 000 deltagare. Kartan och digital teknik står i fokus och målet är att aktivera och få fler människor att uppleva och upptäcka naturen nära sig.

### HUR FUNKAR HITTAUT?

Varje ring på kartan representerar en checkpoint, som ute i terrängen markeras med en checkpointstolpe. Varje checkpoint har en specifik kod som du registrerar på ditt konto. Skapa ett konto på [orientering.se/hittaut](http://orientering.se/hittaut) eller i appen **hittaut**.

> HELGAKTIVITET FÖR HELA FAMILJEN

> SEMESTRA HEMMA MED HITTAUT

GÅ, CYKLA  
ELLER  
SPRING!



LÄS MER PÅ  
[orientering.se/hittaut](http://orientering.se/hittaut)

f @hittaut.nu

@hittaut\_orientering

**hittaut**  
säfte



**Duse Udde Camping**




**REGISTRERA CHECKPOINTS OCH VINN PRISER**

När du hittat en checkpoint registrerar du bokstavskoden på [orientering.se/hittaut](http://orientering.se/hittaut) eller i appen och är då automatiskt med i vinstdragningarna vid fem tillfällen.

Mer information om vinstdragningarna och priser på [orientering.se/hittaut/saffle](http://orientering.se/hittaut/saffle)



Ladda ner hittaut-appen från App Store eller Google Play



**APPEN**

I mobilappen för iOS och Android, har du tillgång till kartan, samtidigt som det blir lättare att registrera direkt på plats vid checkpointen.

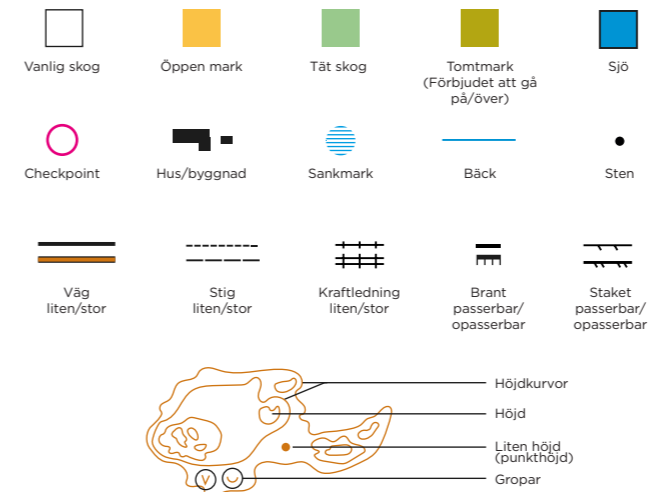
**CHECKPOINTS**

> Våra checkpoints är markerade i naturen med en meterhög aluminiumstolpe.

> På checkpointstolpen finns en siffra och de bokstäver som ska registreras på [orientering.se/hittaut](http://orientering.se/hittaut) eller i appen.



**TECKENFÖRKLARING**



LÄR DIG MER PÅ [WWW.ORIENTERING.SE](http://WWW.ORIENTERING.SE)

**ALLEMANSRÄTTEN**

Allemansrätten ger oss möjligheten att på ett ansvarsfullt sätt vistas i vår vackra natur.

Visa särskild hänsyn när du letar checkpoints i närheten av bebyggelse, och när du passerar beteshagar, planterade hyggen etc.

På flertalet mindre bilvägar gäller motor- och fordonstrafik förbjuden.

Mer information på: [naturvardsverket.se/var-natur/allemanratten](http://naturvardsverket.se/var-natur/allemanratten)



**SÄFFLE 2019**  
11 MAJ TILL 30 SEPTEMBER



**KARTA STADSKARTAN**

SKALA 1: 7500  
(1 cm på kartan = 75 m i verkligheten)  
Ekvidians 2 m

**SCHULLSTRÖMS BYGG**  
0730254525  
[www.schullstromsbygg.se](http://www.schullstromsbygg.se)

**TEAM SPORTIA**

**CHECKPOINTBESKRIVNING**

Nr	Placering	Svårighet	Kod
1	Brunnen	●	●
2	Branten	●	●
3	Gropen	●	●
4	Stigförgreningen	●	●
5	Lekparken	●	●
6	Höjden	●	●
7	Tomthörnet	●	●
8	Mellan Höjderna	●	●
9	Skylden	●	●
10	Punkthöjden	●	●
11	Stigförgreningen	●	●
12	Punkthöjden	●	●
13	Stigförgreningen	●	●
14	Punkthöjden	●	●
15	Stigförgreningen	●	●
16	Sänkan	●	●
17	Stigförgreningen	●	●
18	Stenen	●	●
19	Stenen	●	●
20	Byggnaden Ö sidan	●	●
21	Byggnaden	●	●
22	Ruinen	●	●
23	Trädet	●	●
24	Stigförgreningen	●	●
25	Brunnen	●	●
26	Punkthöjden	●	●
27	Branten	●	●
28	Sankmarken	●	●
29	Sankmarken	●	●
30	Stenen	●	●
31	Branten	●	●
32	Branten	●	●
33	Mellan stenarna	●	●
34	Sankmarken	●	●
35	Sankmarken	●	●
36	Stenen	●	●
37	Branten	●	●
38	Höjden V delen	●	●
39	Sankmarken	●	●
40	Sankmarken	●	●
41	Sankmarken N Delen	●	●
42	Branten	●	●
43	Stenen	●	●
44	Branten	●	●
45	Stigförgreningen	●	●
46	Dikeskröken	●	●
47	Branten	●	●
48	Dikesförgreningen	●	●
49	Punkthöjden	●	●
50	Gropen	●	●

**SVÄRIGHETSGRADER**

- GRÖN = Mkt lätt
- GUL = Lätt
- RÖD = Medel
- SVART = Svår
- Framkomlighet med hjul



LYCKA TILL!