

# Екопътека Копрен

Копренската екопътека е една от най-дългите в България и е разделена на няколко кръга, както може да се види от картата. Маршрутите са с различна степен на трудност, като най-лесно достъпният от всички водопади е т. нар. Дуршин скок. От него туристите могат да продължат към високия близо 30 метра Воден скок или да се върнат и да подхождат към него от черния път, водещ към х.Явор/Чипровци.

Другата серия от водопади, завършващи с Ланжин скок, са разположени на пътеката, която води към граничния вр. Копрен, извисяващ се на 1965м. като за тях се тръгва непосредствено от площадката пред едноименната хижа. Само за Дуршин скок най-подходящата изходна позиция е Профилаториумът, разположен на няколкостотин метра преди хижата.



Пътеката, водеща към Дуршин скок, също предлага няколко интересни прагчета и скокчета, които са най-пълноводни обикновено през пролетния сезон, а липсата на листа може да се окаже преимущество...





Специфичния водопад Дуршин скок с два кръстосващи се пада на водата. С подходяща екипировка и желание човек реално може да застане и снима зад падовете!






Душин скок



Изградената екопътека през годините е подложена на сериозно изпитание от природата, като честите бури и падащи дървета водят до нейното увреждане.







Ако снимащите имат късмет да случат на някоя пролетна мъгла или дори лек дъждец – не трябва да се плашат! 😊 Точно тогава реката добива хубав обем.





Julius






Julius


Допълнителна част от красотата на екопътеката е нарастващия размер на праговете и водопадите, които туристите могат да видят по пътя нагоре...



Julius



Ланжин скок



*Водния скок*

Водопадите естествено могат да бъдат посетени във всеки един сезон, но за съжаление повечето водни каскади, разположени в Западна Стара планина често страдат от безводие. Немалка част от тях дори не са целогодишно пълноводни и е истинско щастие да бъдат уловени пълноводни докато са в есенна премяна.

Понякога по-малкият обем вода също не е повод за пренебрегване на района, тъй като именно тогава се разкрива цялата красота на пейзажа, оформен от реката. Всяка чупка, всяка извивка в нейното корито може да бъде видяна, докато по време на пролетното пълноводие подобно нещо е практически невъзможно.

Има и нещо друго – по-ниският есенен дебит прави възможно оформянето на специфични малки вирчета, в които водата върти падналите есенните листа с бавна скорост, от които става чудесно допълнение към пейзажа. С малко допълнителна помощ вирчето също може да добие малко по-внушителен обем. 😊







Ланжин скок



Пътят до Ланжин скок отнема не повече от 35-40 минути. Струва си обаче човек малко да се отклони от пътеката, тъй като и преди нея има красоти...











*Julius*







JULIUS





По-малкият обем вода в реките есенно време прави по-лесно и тяхното пресичане в търсене на по-добра перспектива или просто смяна на гледната точка...





