



## **VLADA REPUBLIKE HRVATSKE**

Na temelju članka 4. stavka 2. Zakona o humanitarnom razminiranju (Narodne novine, br. 153/2005, 63/2007, 152/2008), Vlada Republike Hrvatske je na svojoj sjednici održanoj 18. srpnja 2013. godine donijela

# **PLAN HUMANITARNOG RAZMINIRANJA ZA 2013. GODINU**

## **1. UVOD**

Republika Hrvatska se po završetku Domovinskog rata suočila s problemom eksplozivnih ostataka rata kao jednim od najtežih posljedica ratnih događanja. Ovako zagađena područja protežu se od krajnjeg juga do istoka zemlje, pretežno uz bivše linije razdvajanja sukobljenih strana.

Zagađenost eksplozivnim sredstvima, s najvećim učešćem minskoeksplozivnih sredstava, odnosno različitih protupješačkih i protuoklopnih mina, uzrokuje u Republici Hrvatskoj cijeli niz gospodarskih, ekoloških i socijalnih poremećaja, te poglavito sigurnosnih problema stanovništvu na prostorima koji su bili u područjima ratnih djelovanja.

U veljači 1998. godine Vlada Republike Hrvatske osnovala je Hrvatski centar za razminiranje kao javnu ustanovu koja ima ulogu središnjeg državnog tijela za organiziranje i provedbu djelatnosti iz područja protuminskog djelovanja.

Sukladno Zakonu o humanitarnom razminiranju, NN 153/05, 63/07 i 152/08 Hrvatski centar za razminiranje kao javnu ovlast obavlja poslove:

- općeg i tehničkog izvida u cilju prikupljanja i obrade podataka o minski sumnjivim, miniranim, odnosno razminiranim područjima i/ili građevinama, o pronađenim i uništenim minskoeksplozivnim sredstvima (u daljnjem tekstu: MES) i ostalim tehničkim značajkama minski sumnjivih područja,

- preuzimanja pretraženog ili razminiranog područja i/ili građevine nakon obavljenoga završnog nadzora,

- ocjenjivanja sposobnosti ovlaštenih pravnih osoba ili obrtnika za obavljanje poslova humanitarnog razminiranja.

Hrvatski centar za razminiranje obavlja i poslove:

- obilježavanja minski sumnjivih područja i/ili građevina,

- izrade idejnih i dopunskih projekata pretraživanja i razminiranja te izrade izvedbenog projekta tehničkog izvoda,
- pirotehničkoga kontrolnog pregleda,
- stručnog nadzora,
- razminiranja za potrebe obavljanja očevida po zahtjevu istražnog suca,
- istraživanja i razvoja tehnologije razminiranja,
- pružanja stručne pomoći i davanja potrebnih podataka nadležnim tijelima o opasnostima od MES-a i neeksplozivnih ubojnih sredstava (u daljnjem tekstu: NUS),
- koordinacije u upoznavanju stanovništva o opasnostima od mina te poduzimanja mjera zaštite i spašavanja stanovništva u suradnji s Državnom upravom za zaštitu i spašavanje,
- koordinacije pomoći stradalima od MES-a i NUS-a,
- suradnje s međunarodnim subjektima u humanitarnom razminiranju,
- izrade Prijedloga Nacionalnog programa i Plana,
- izrade izvješća o provedbi Plana.

U razdoblju od osnutka Hrvatskog centra za razminiranje do 2012. godine ukupno je Republici Hrvatskoj u poslove humanitarnog razminiranja uloženo 3,94 milijarde kuna. Državni proračun je sudjelovao s 59% u ukupnim sredstvima za razminiranje, odnosno sa ukupno 2,28 milijardi kuna.

U razdoblju od 1991. do 2012. godine u 1.348 minskih incidenta i nesreća stradalo je 1.965 osoba, od čega 508 osoba smrtno.

Godina	Broj nesreća	Lakše tjelesne ozljede	Nepoznato	Smrtno stradali	Teške tjelesne ozljede	Ukupno
1991	192	43	10	51	162	266
1992	239	50	9	68	201	328
1993	187	43	6	67	165	281
1994	111	36	1	37	103	177
1995	205	27	4	90	217	338
1996	101	23	1	36	75	135
1997	76	20	0	43	63	126
1998	62	21	0	36	35	92
1999	34	9	0	21	27	57
2000	18	5	0	10	8	23
2001	21	7	0	8	14	29
2002	24	9	0	6	11	26
2003	10	4	0	1	4	9
2004	13	0	0	14	2	16
2005	10	0	0	4	9	13
2006	10	6	0	1	4	11
2007	7	1	0	3	4	8
2008	6	1	0	2	4	7
2009	6	1	0	4	2	7
2010	6	3	0	3	1	7
2011	7	3	0	1	2	6
2012	3	1	0	2	0	3
<b>UKUPNO:</b>	<b>1.348</b>	<b>313</b>	<b>31</b>	<b>508</b>	<b>1.113</b>	<b>1.965</b>

Tablica broj 1. Prikaz broja minskih nesreća i incidenata, i stradalih u razdoblju 1991.-2012. godina

Za izvršenje poslova razminiranja u Republici Hrvatskoj akreditirano je 36 pravnih osoba u kojima je zaposleno 638 pirotehničara, i posjeduju 60 strojeva za razminiranje i 18 pasa za otkrivanje MES-a i NUS-a.

Kriterij veličine tvrtke - broj pirotehničara	Broj tvrtki	PIROTEHNIČARI		STROJEVI ZA RAZMINIRANJE			PSI ZA OTKRIVANJE MES I NUS		
		Ukupan broj pirotehničara	Prosječno pirotehničara	Broj tvrtki	Broj strojeva	Prosječno strojeva	Broj tvrtki	Ukupan broj pasa	Prosječan broj pasa
do 10	9	58	6	3	7	1	0	0	0
od 10 do 30	22	362	16	16	30	1	3	16	1
preko 30	5	218	44	5	23	5	1	2	0
<b>Ukupno</b>	<b>36</b>	<b>638</b>	<b>18</b>	<b>24</b>	<b>60</b>	<b>2</b>	<b>4</b>	<b>18</b>	<b>1</b>

Tablica broj 2. Prikaz akreditiranih kapaciteta za izvršenje poslova razminiranja

Nacionalnim programom protuminskog djelovanja Republike Hrvatske (u daljnjem tekstu: Nacionalni program), NN120/09, u razdoblju od 2009. do 2019. godine planirano je ostvarenje sljedećih ciljeva

1. U potpunosti ukloniti minsku opasnost sa područja Republike Hrvatske.
2. U svim fazama rješavanja održati obilježenu minski sumnjivog prostora.

3. Programima edukacije obuhvatiti cjelokupno stanovništvo koje živi i/ili radi u okruženju minski sumnjivog prostora ili gravitira istom.
4. Nastaviti pružati skrb i rehabilitaciju, uključujući psiho-socijalnu rehabilitaciju i ekonomsku reintegraciju svim minskim žrtvama.
5. Pozicionirati i promovirati hrvatski sustav protuminskog djelovanja u međunarodnoj zajednici.

Strateškim planom Ministarstva unutarnjih poslova i drugih institucija u funkciji zaštite i spašavanja za razdoblje 2013.–2015. godina, u posebnom cilju 2.3. „Smanjenje zagađenosti prostora minama i eksplozivnim sredstvima“, sadržanom u općem cilju 2. „Smanjiti posljedice nesreća i elementarnih nepogoda“ planirano je u 2013. godini smanjenje minski sumnjivih područja i područja zagađenih isključivo neeksplozivnim ubojnim sredstvima za 23,1%.

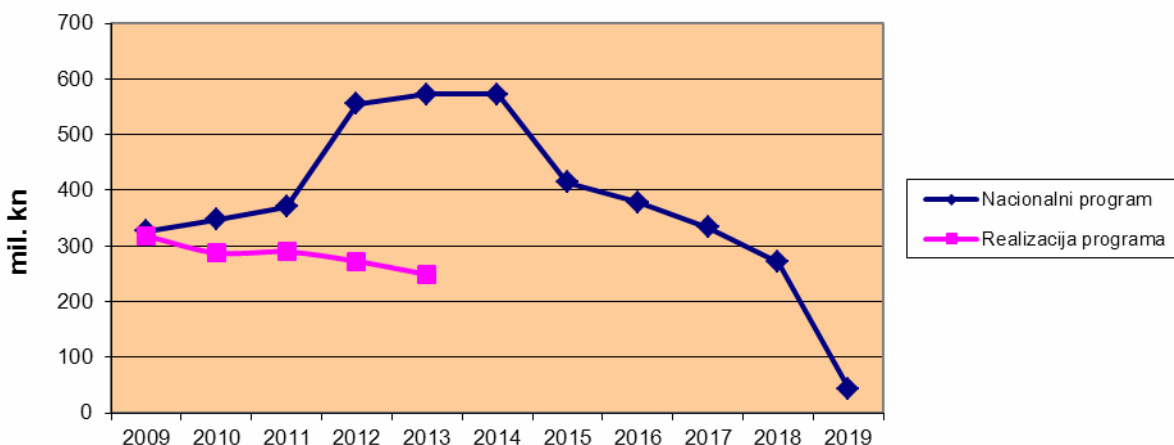
Dunavskom strategijom, COM(2010) 715 final, u poglavlju D „Jačanje Podunavlja“, u paragrafu „Zajednički rad na promicanju sigurnosti i borbi protiv organiziranog kriminala“ sadržana je akcija „Nastaviti razminirati minski sumnjiva područja Podunavlja“.

Temeljem ranije navedenog ovaj Plan humanitarnog razminiranja za 2013. (nadalje u tekstu: Plan) temelji se na Zakonu o humanitarnom razminiranju, NN 153/05, 63/07 i 152/08 i Nacionalnom programu protuminskog djelovanja Republike Hrvatske, NN120/09, sa naglaskom na neusklađenost u dijelu koji se odnosi na osigurana financijska sredstva.

	Planirano Programom	Ostvareno	Planirano Programom	Ostvareno	Planirano Programom	Ostvareno	Planirano Programom	Ostvareno	Planirano Programom	Ostvareno
Godina	2009		2010		2011		2012			
Razminiranje km <sup>2</sup>	37,4	37,9	35,5	27,7	35,5	23,6	53,5	26,9		
Redukcija	0,0	0,0	10,0	11,5	21,0	15,0	49,0	10,9		
Opći izvid	20,0	24,8	30,0	30,8	30,0	31,8	32,0	29,4		
Ukupno km <sup>2</sup>	57,4	62,7	75,5	70,0	86,5	70,4	134,5	67,2		
Sredstva u mil. kuna	326,2	318,2	347,9	287,0	371,0	289,6	555,5	272,6		
<b>Sveukupno km<sup>2</sup> u razdoblju 2009-2012. godina</b>									<b>353,9</b>	<b>270,3</b>
<b>Sredstva u mil. kuna u razdoblju 2009.-2012. godina</b>									<b>1600,6</b>	<b>1167,4</b>

Tablica broj 3. Usporedba Nacionalnim programom utvrđenih ciljeva i potrebnih financijskih sredstava sa ostvarenjem u razdoblju 2009.-2012. godina

U razdoblju od 2009.-2012. godine Nacionalnim programom je utvrđeno smanjenje minski sumnjivog područja Republike Hrvatske za 364 km<sup>2</sup>, za što je bilo potrebno iz svih izvora financiranja osigurati 1.601 mil. kuna. U navedenom razdoblju minski sumnjivo područje je ukupno smanjeno za 270 km<sup>2</sup>. Ukupno odobrena i utrošena financijska sredstva za izvršenje navedenih poslova iznose 1,167 mil. kuna.



Graf broj 1. Usporedba Nacionalnim Programom utvrđenih finansijskih sredstava sa ostvarenjem u razdoblju 2009.-2012. godina

Iz navedenog je razvidno da su ukupna finansijska sredstva koja su bila odobrena u navedenom razdoblju gotovo 30% manja od Nacionalnim programom utvrđenih. Sukladno navedenom, i smanjenje minski sumnjivog područja je manje od Nacionalnim programom utvrđenog i to u dijelu koji se odnosi na ostvarenje poslova razminiranja. U navedenom razdoblju razminirano je 25% manje površina od Nacionalnim programom utvrđenih.

Najveća neusklađenost će biti u 2013. godini. Nacionalnim programom utvrđena finansijska sredstva za 2013. godinu i finansijska sredstva koja su osigurana iz državnog proračuna i koja su ostali investitori i donatori najavili za 2013. godinu su preko 50% manja od Nacionalnim programom utvrđenih.

	Planirano Programom	Planirano za 2013. godinu
<b>Razminiranje km<sup>2</sup></b>	54,5	27,2
<b>Redukcija km<sup>2</sup></b>	53,0	*
<b>Opći izvid km<sup>2</sup></b>	32,0	40,9
<b>Ukupno km<sup>2</sup></b>	139,5	68,1
<b>Sredstva u mil. kuna</b>	572,5	248,7

Tablica broj 4. Usporedba Nacionalnim programom utvrđenih potrebnih finansijskih sredstava sa odobrenim sredstvima državnog proračuna i ostalim izvorima financiranja za 2013. godinu

Plan je usklađen sa Strateškim planom Ministarstva unutarnjih poslova i drugih institucija u funkciji zaštite i spašavanja za razdoblje 2013. – 2015. godina, a odnosi se na „Smanjenje zagađenosti prostora minama i eksplozivnim sredstvima“, sadržano u posebnom cilju 2.3., ali kako je ranije u tekstu pojašnjeno, razmjerno s odobrenim finansijskim sredstvima iz državnog proračuna i utvrđenim sa ostalim pravnim osobama i donatorima za 2013. godinu.

Plan je također usuglašen i s Dunavskom strategijom, i to u dijelu koji ima za cilj jačanje Podunavlja, a utvrđen kroz akciju „Nastaviti razminirati minski sumnjiva područja Podunavlja“.

Plan je izradio Hrvatski centar za razminiranje uz suglasnost Ministarstva regionalnoga razvoja i fondova Europske unije, Ministarstva unutarnjih poslova, Ministarstva obrane, Ministarstva pomorstva, prometa i infrastrukture, Ministarstva zaštite okoliša i prirode, Ministarstva graditeljstva i prostornog uređenja, Ministarstva poljoprivrede i Ministarstva turizma.

## 2. AKTUALNO STANJE NA DAN 01.01.2013. GODINE

Na dan 01. siječnja 2013. godine ukupna veličina minski sumnjivog područja i područja zagađenog isključivo neeksplozivnim ubojnim sredstvima u Republici Hrvatskoj iznosi 685,5 km<sup>2</sup>, prostire se unutar 99 gradova i općina, u 12 županija i obilježena je sa 13.899 oznaka koje ukazuju na minsku opasnost i moguć pronalazak neeksplozivnih ubojnih sredstava.

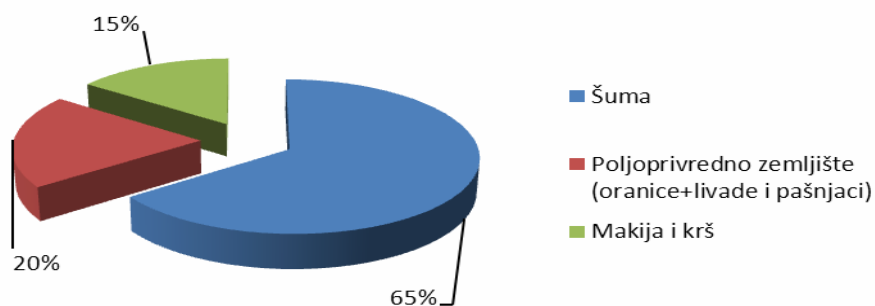
RB	Županija	Površina	Stanovnici	Stanovnici na km <sup>2</sup>	Zagađenost MES-om i NUS-om
		km <sup>2</sup>	Broj	Broj	km <sup>2</sup>
1	Brodsko-posavska	2,03	158.575	78	20
2	Dubrovačko-neretvanska	1,781	122.568	69	6
3	Karlovačka	3,626	128.899	36	67
4	Ličko-senjska	5,353	50.927	10	152
5	Osječko-baranjska	4,155	305.032	73	112
6	Požeško-slavonska	1,823	78.034	43	44
7	Sisačko-moslavačka	4,468	172.439	39	117
8	Špišsko-dalmatinska	4,54	454.798	100	27
9	Šibensko-kninska	2,984	109.375	37	45
10	Virovitičko-podravsko	2,024	84.836	42	10
11	Vukovarsko-srijemska	2,454	179.521	73	32
12	Zadarska	3,646	170.017	47	55
		<b>38,884</b>	<b>2.015.021</b>		<b>686</b>

Tablica broj 5. Veličina i raspored površina zagađenih MES-om i NUS-om, po županijama

U tri najzagađenije županije Ličko-senjskoj, Sisačko-moslavačkoj i Osječko-baranjskoj, nalazi se više od pola svih zagađenih područja MES-om i NUS-om u Republici Hrvatskoj. Najveći utjecaj zagađenost eksplozivnim sredstvima ima u Osječko-baranjskoj županiji u kojoj osim velike zagađenost vrijednog šumskog dobra uz lijevu obalu rijeke Drave, oranica u šest jedinica lokalne samouprave i Parka prirode Kopački rit, živi i preko 15% stanovništva u odnosu na ukupno koje živi u dvanaest minski zagađenih županija.

U strukturi površina zagađenih MES-om i NUS-om u Republici Hrvatskoj najviše učestvuju šume s 65%, slijede poljoprivredne površine s 20%, te makija i krš s 15%.

Unutar poljoprivrednih površina 55% su oranice, a ostatak livade i pašnjaci.



Graf broj 2. Struktura površina zagađenih MES-om i NUS-om

RB	Županija	Struktura površine		
		Šuma %	Poljoprivredne površine %	Makija i krš %
1	Brodsko-posavska	84,1	15,9	0,0
2	Dubrovačko-neretvanska	12,0	0,0	88,0
3	Karlovačka	73,8	26,2	0,0
4	Ličko-senjska	71,9	28,1	0,0
5	Osječko-baranjska	77,6	22,4	0,0
6	Požeško-slavonska	81,5	18,5	0,0
7	Sisačko-moslavačka	79,1	20,9	0,0
8	Špiljsko-dalmatinska	12,0	5,6	82,4
9	Šibensko-krinska	9,0	6,0	85,0
10	Virovitičko-podravska	94,0	6,0	0,0
11	Vukovarsko-srijemska	76,4	23,6	0,0
12	Zadarska	24,4	12,6	63,0

Tablica broj 6. Struktura površine zagađene MES-om i NUS-om, po županijama

Najviše minski zagađenih šuma su one kojima gospodari tvrtka Hrvatske šume d.o.o. Na takvim područjima je onemogućeno korištenje šumskog dobra u proizvodnim djelatnostima, što je direktan godišnji gubitak od cca 30 mil. EUR-a. Mjere u cilju provedbe zaštite šuma, u kojima se posebno ističe protupožarna zaštita, ili su u cijelosti onemogućene, ili je njihova provedba ispod potrebne razine.

U Istočnoj Hrvatskoj još je velika površina oranica koje se ne mogu privesti svojoj svrsi, odnosno poljoprivrednoj proizvodnji zbog minske zagađenosti. U gotovo svim županijama nema mogućnosti za kvalitetnijom stočarskom proizvodnjom zbog velike površine minski zagađenih livada i pašnjaka.

U Dalmaciji minski zagađena područja makije i krša su direktna prepreka za provedbu protupožarne zaštite na područjima koja su vrlo visoko ugrožena od požara. Također, ovo su županije u kojima se turistička ponuda s obalnog područja širi i u unutrašnjost, te su makija i krš uz lokalne prometnice, te unutar sadašnjih i budućih utvrđenih zaštićenih područja prepreka i kvalitetnijoj turističkoj ponudi.

Obzirom na strukturu minski sumnjivog područja prema načinu obavljanja poslova površina od 315 km<sup>2</sup>, odnosno 46% kategorizirana je za razminiranje, a preostala površina veličine 370,5 km<sup>2</sup> za pretraživanje.

Rb.	Županija	MSP (m <sup>2</sup> )	Za razminiranje (%)	Za pretraživanje (%)
1	Brodsko-posavska	19.830.203	25,0	75,0
2	Dubrovačko-neretvanska	5.184.639	73,0	27,0
3	Karlovačka	65.528.449	36,0	64,0
4	Ličko-senjska	150.736.655	67,0	33,0
5	Osječko-baranjska	110.888.691	22,0	78,0
6	Požeško-slavonska	43.408.231	44,0	56,0
7	Špitsko-dalmatinska	26.804.448	53,0	47,0
8	Sisačko-moslavačka	110.605.783	38,0	62,0
9	Šibensko-knińska	43.512.940	51,0	49,0
10	Virovitičko-podravská	10.263.442	4,0	96,0
11	Vukovarsko-srijemska	30.130.461	38,0	62,0
12	Zadarska	53.363.372	53,0	47,0

Tablica broj 7. Struktura površine zagađene MES-om i NUS-om obzirom na način obavljanja poslova, po županijama

Obzirom na veličinu minskog problema, potrebna financijska sredstva i vrijeme za rješavanje istoga, u suradnji s minski zagađenim županijama i svim zainteresiranim pravnim osobama, utvrđeni su kriteriji u humanitarnom razminiranju kao preduvjet za određivanje prioriternih područja za humanitarno razminiranje.

To je mjerilo pomoću kojeg se određuje optimalni put s ciljem umanjenja utjecaja minske opasnosti na sigurnost građana, gospodarski razvitak i provedbu zaštite okoliša, zbog nedostatnih financijskih sredstava na godišnjoj razini u odnosu na utvrđene Nacionalnim programom.

Utvrđene su tri prioritne skupine obzirom na utjecaj minskog problema na sigurnost građana, socio-ekonomski razvitak i ekologiju. Unutar skupina utvrđene su podskupine, obzirom na redosljed/prioritetnost rješavanja određenog područja unutar prioritne skupine.



SKUPINA	I PODSKUPINA	II PODSKUPINA	III PODSKUPINA
SIGURNOST	I.1.1. prostor oko objekata za ojedodnevni ili višesatni boravak: škole, dječiji vrtići i igrališta, društveni domovi, bolnice, domovi zdravlja i sl., sportsko-rekreativni sadržaji u turističkim destinacijama koji nisu u sklopu hotelskih ili drugih turističkih naselja, a nude se na korištenje turistima, instituti	II.1.1. preostali minski sumnjiv prostor unutar naselja	III.1.1. rubne dijelovi šuma uz naselja i gradske četvrti
	I.1.2. okućnice naseljenih kuća	II.1.2. rubne oranice uz naselja i gradske četvrti	
	I.1.3. površine unutar gradskih četvrti	II.1.3. rubni dijelovi livada i pašnjaka uz naselja i gradske četvrti	
	I.1.4. zaštitni i širi pojas uz prometnu (izgrađenu) infrastrukturu	II.1.4. granični pojas	
	I.1.5. turistička odredišta: hoteli i drugi komercijalni smještajni objekti, izletišta, područja uz vode na kojima se realizira ponuda avanturističkog turizma (rafting, kayaking u dr.), auto-kampovi, plaže, otoci, registrirani planinarski putevi, spomenici kulture, spomen obilježja i sl. s pristupnim putevima, šume i šumska zemljišta uz prometnice i planinarske staze		
	I.1.6. zaštitni pojas uz gospodarske objekte		
	I.1.7. Vodogospodarstveni objekti		
	I.1.8. prostor oko groblja s pristupnim putevima		
	I.1.9. prostor oko sakralnih objekata s pristupnim putevima		
	I.1.10. područja potrebna za nadziranje državne granice		
	I.1.11. prostor potreban za obavljanje očevida po zahtjevu istražnog suca		
	I.1.12. mjesta masovnih i pojedinačnih grobnica žrtava agresije na RH		
	I.1.13. prostor oko vojnih objekata (s vanjske strane ograde) posebno uz prometnice ili druge civilne objekte		
	I.1.14. poznata minska polja		
	I.1.15. prostori povećane koncentracije NUS-a		
SOCIO-EKONOMSKA	I.2.1. prostor oko kuća uključeni u program obnove koje provodi Uprava za obnovu kuća unutar Ministarstva mora, turizma, prometa i razvika		
	I.2.2. infrastrukturni objekti: objekti I reda sadržani u planovima (gradnja, rekonstrukcija ili održavanje) Vlade RH i/ili lokalne samouprave	II.2.1. infrastrukturni objekti: objekti II reda sadržani u planovima (gradnja, rekonstrukcija ili održavanje) Vlade RH i/ili lokalne samouprave	III.2.1. infrastrukturni objekti: objekti III reda sadržani u planovima (gradnja, rekonstrukcija ili održavanje) Vlade
	I.2.3. poljoprivredno zemljište: površine I reda za koje postoji plan/program gospodarstva Vlade RH i/ili lokalne samouprave. Površine potrebne za postavljanje pokusa u svrhu ostvarenja programa/projekata Ministarstva ZOŠ i Ministarstva PŠVG, površine predviđene za proizvodnju sjemena i sadnog materijala za RH i izvoz i površine potrebne za znanstveni i istraživački rad	II.2.2. poljoprivredno zemljište: površine II reda za koje postoji plan/program gospodarstva Vlade RH i/ili lokalne samouprave	III.2.2. poljoprivredno zemljište: površine III reda za koje postoji plan/program gospodarstva Vlade RH i/ili lokalne samouprave
	I.2.4. Gospodarske sjemenjače hrasta lužnjaka, gospodarske sjemenjače mnog orašna i kulture euroameričke topole u dobi oplodnje. Preborne šume normalnog obrasta sa značajnim udjelom debelih stabala. Sve postojeće šumske prometnice.	II.2.3. Gospodarske sjemenjače bukve, kitnjaka, poljskog jasena i drugih vrsta u dobi oplodnje.	III.2.3. Made i srednjodobne sjemenjače hrasta lužnjaka, kulture mnogogorice i druge sastojine potpunog obrasta u kojima je neophodno obaviti uzgojni zahvat prorede.
I.2.5. prostor uključen u planove gospodarstva (gradnja, rekonstrukcija ili održavanje) Vlade RH i/ili lokalne samouprave (npr. poduzetnička zona X) I reda	II.2.4. prostor uključen u planove gospodarstva (gradnja, rekonstrukcija ili održavanje) Vlade RH i/ili lokalne samouprave II reda	III.2.4. prostor uključen u planove gospodarstva (gradnja, rekonstrukcija ili održavanje) Vlade RH i/ili lokalne samouprave III reda	
EKOLOŠKA	I.3.1. preostali minski sumnjiv prostor Nacionalnog parka Krka i Nacionalnog parka Plitvička jezera i dijelovi Nacionalnog parka Paklenica i vodne komunikacije I reda Parka prirode Kopački rit	II.3.1. preostali minski sumnjiv prostor Nacionalnog parka Paklenica, vodne komunikacije II reda u Parku prirode Kopački rit, južni dio Parka prirode Velebit, južni dio Parka prirode Lonjsko polje uz rijeku Savu, sjeverni dio Parka prirode Papuk	III.3.1. vodne komunikacije III reda u Parku prirode Kopački rit i ostala zaštićena područja
	I.3.2. Službena neuređena odlagališta komunalnog otpada i popisana službena odlagališta koja su u sanaciji		
	I.3.3. Postojeće i projektirane protupožarne prosoje s elementima cesta i protupožarne prosoje. Šume s vrlo visokim stupnjem ugroženosti od požara.	II.3.2. Šume zaštićeni dijelovi prirode u kategoriji posebni rezervat šumske vegetacije, šume posebne namjene za znanstvena istraživanja i sjemenske sastojine. Šume u kojima je potrebno provesti sanaciju zbog elementarnih nepogoda, sušenja, napada bolesti i štetnika i sl.	III.3.2. Ostale šume zaštićeni dijelovi prirode i zaštitne šume.

Tablica broj 8. Prikaz prioriternih skupina za razminiranje

### 3. TEMELJNE SMJERNICE I POLAZIŠTA PLANA ZA 2013. GODINU NA OSNOVU ODOBRENIH FINANCIJSKIH SREDSTAVA

Postojanje eksplozivnih sredstava ima izravan utjecaj na provedbu mjera zaštite života i imovine građana u 2013. godini. na još uvijek 1,2% koptene površine Republike Hrvatske Osim stalne prijetnje od stradavanja u minskim incidentima, na ovakvim područjima i u njihovoj neposrednoj blizini onemogućen je gospodarski razvitak, učinkovito provođenje protupožarne zaštite, mjera zaštite od poplava i

postupanje nakon tehnoloških akcidenata, kao i provođenje mjera prevencije s ciljem sprečavanja epidemija. Preko 74.000 komada različitih protupješačkih i protuoklopnih mina i velik broj razasutih neeksploziviranih ubojnih sredstava unutar 12 županija moguće je zloupotrijebiti u različitim kriminalnim ili terorističkim aktima, te su stalna i ozbiljna prijetnja gospodarskom razvitku i javnoj sigurnosti.

Protuminsko djelovanje u 2013. godini u Republici Hrvatskoj provoditi će se kroz sljedeće aktivnosti:

- izvršiti će se poslovi humanitarnog razminiranja koji za cilj imaju uklanjanje neposredne opasnosti od MES-a i NUS-a. Površine koje se planiraju razminirati izabrane su na način da se uz smanjenje rizika od minskih incidenata, ostvare i preduvjeti da minska zagađenost ne bude prepreka za razvoj gospodarstva i društva, te provedbu zaštite prirode.

- skrbiti će se o svim žrtvama mina i educirati sve rizične skupine građana o minskoj opasnosti na način da se koordinira pomoć žrtvama mina i programi edukacije o opasnosti od mina putem tijela državne uprave i nevladinih organizacija.

- koristiti će se svi oblici međunarodne suradnje s ciljem aktivnog zagovaranja neuporabe protupješačkih mina na globalnom nivou.

Osim ovih aktivnosti u 2013. godini planira se izrada Zakona o protuminskom djelovanju te pripadajućih podzakonskih akata. Ovim Zakonom, osim boljeg uređenja dijela koji se odnosi na izvršenje poslova općeg i tehničkog izvida, nadzora i svih ostalih poslova po naravi povezanih sa spomenutim, planiraju se utvrditi nositelji i uvjeti za provedbu ostalih aktivnosti iz protuminskog djelovanja. Izradom ovog Zakona planirano je bitno povećanje učinkovitosti sustava, racionalnije korištenje financijskih sredstava, a sve u cilju bržeg i kvalitetnog rješavanja ukupnog minskog problema.

## **4. CILJEVI**

**Protuminskim djelovanjem u Republici Hrvatskoj u 2013. godini sukladno utvrđenim financijskim sredstvima planiraju se ostvariti sljedeći temeljni ciljevi:**

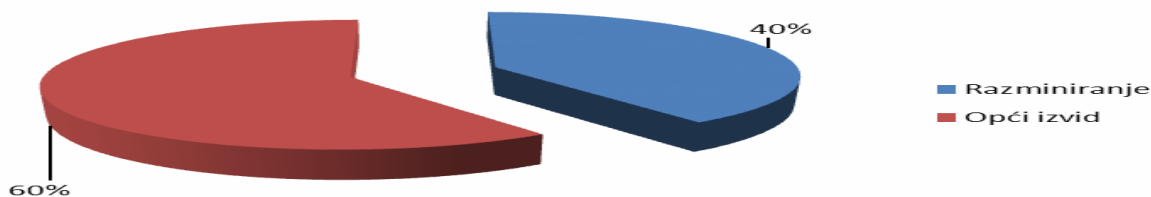
### **4.1. SMANJENJE MINSKI SUMNJIVOG PODRUČJA I PODRUČJA ZAGAĐENOG ISKLJUČIVO NEEKSPLODIRANIM UBOJNIM SREDSTVIMA U REPUBLICI HRVATSKOJ ZA 68,1 km<sup>2</sup>**

Provođenjem planiranih poslova u 2013. godini **ukupno će se u Republici Hrvatskoj smanjiti minski sumnjivo područje i područje zagađeno isključivo NUS-om za 68,1 km<sup>2</sup>.**

Planirani cilj će se ostvariti provedbom poslova razminiranja koje će izvršiti ovlaštene pravne osobe i poslovima općeg i tehničkog izvida koje će izvršiti Hrvatski centar za razminiranje.

RB	Vrsta posla	Planirano izvršenje	
		(m <sup>2</sup> )	(%)
1.	Razminiranje <sup>1</sup>	27.234.991	40,0
2.	Opći izvid <sup>2</sup>	40.854.900	60,0
<b>UKUPNO</b>		<b>68.089.891</b>	<b>100,0</b>

Tablica broj 9. Ukupno planirano smanjenje minski sumnjivog područja i područja zagađenog isključivo NUS-om



Graf broj 3. Struktura planiranih poslova obzirom na vrstu poslova

RB	Županija	Ukupna zagađenost MES-om i NUS-om (m <sup>2</sup> )	Planirano smanjenje MSP-a (m <sup>2</sup> )	Udio planiranog smanjenja MSP-a u odnosu na ukupno planirano (%)
1	2	3	4	5
1.	Osječko-baranjska	111.576.209	18.231.503	26,8
2.	Virovitičko-podravaska	10.263.442	10.263.442	15,1
3.	Karlovačka	67.404.656	7.819.091	11,5
4.	Sisačko-moslavačka	116.726.702	7.496.831	11,0
5.	Vukovarsko-srijemska	31.489.751	6.419.590	9,4
6.	Brodsko-posavska	20.007.083	5.668.966	8,3
7.	Šibensko-kninska	44.853.042	5.640.903	8,3
8.	Požeško-slavonska	44.137.542	2.546.026	3,7
9.	Zadarska	54.508.505	1.945.758	2,8
10.	Ličko-senjska	151.948.028	1.601.522	2,4
11.	Splitsko-dalmatinska	26.972.330	267.712	0,4
12.	Dubrovačko-neretvanska	5.570.727	188.547	0,3
<b>UKUPNO:</b>		<b>685.458.017</b>	<b>68.089.891</b>	<b>100,0</b>

Tablica broj 10. Planirano smanjenje MSP-a po županijama

<sup>1</sup> razminiranje nadalje u tekstu podrazumijeva razminiranje i pretraživanje MSP-a

<sup>2</sup> Tijekom 2013. godine izvršit će se izmjena postojeće zakonske regulative kojom je uređeno izvršenje poslova tehničkog izvida. Dio površine koja je sadržana u tablici broj 1. i odnosi se na smanjenje MSP-a provedbom općeg izvida biti će ostvareno po završetku poslova razminiranja u cilju redukcije. Ti poslovi su najvećim dijelom ugovoreni i/ili započeti u 2012. godini. Dio površine bit će isključeno iz minski sumnjive općim izvidom nakon izvršenja tehničkog izvida koji će obaviti pirotehničari Hrvatskog centra za razminiranje u II. polovici godine. Preostalo planirano isključenje površina iz minski sumnjivih izvršit će izvidnički timovi Hrvatskog centra za razminiranje tijekom redovitog, godišnjeg ažuriranja MSP-a.

#### 4.1.1. RAZMINIRANJE MINSKI SUMNJIVOG PODRUČJA I PODRUČJA ZAGAĐENOG ISKLJUČIVO NUS-om

U 2013. godini planira se razminirati površina od 27.234.991 m<sup>2</sup>.

RB	Županija	Ukupna zagađenost MES-om i NUS-om (m <sup>2</sup> )	Planirana površina za razminiranje (m <sup>2</sup> )	Udio planirane površine za razminiranje u odnosu na ukupno planiranu (%)
1	2	3	4	5
1.	Osječko-baranjska	111.576.209	7.661.942	22,7
2.	Karlovačka	67.404.656	4.688.374	17,2
3.	Virovitičko-podravska	10.263.442	2.510.742	14,7
4.	Sisačko-moslavačka	116.726.702	2.301.835	8,4
5.	Zadarska	54.508.505	1.945.758	7,1
6.	Šibensko-kninska	44.853.042	1.719.897	6,3
7.	Vukovarsko-srijemska	31.489.751	1.669.186	6,1
8.	Ličko-senjska	151.948.028	1.601.522	5,9
9.	Požeško-slavonska	44.137.542	1.546.026	5,7
10.	Brodsko-posavska	20.007.083	1.133.450	4,2
11.	Splitsko-dalmatinska	26.972.330	267.712	1,0
12.	Dubrovačko-neretvanska	5.570.727	188.547	0,7
<b>UKUPNO:</b>		<b>685.458.017</b>	<b>27.234.991</b>	<b>100,0</b>

Tablica broj 11. Planirani opseg poslova razminiranja po županijama

##### 1. OSJEČKO-BARANJSKA ŽUPANIJA

Najveći obim poslova razminiranja u 2013. godini u Republici Hrvatskoj izvršit će se u ovoj Županiji. Kao i u proteklim godinama težište je razminiranje oranica u Gradu Osijeku i općinama Antunovac, Darda, Draž, Šodolovci i Vladislavci. Planirane oranice se nastavljaju na dosada razminirane površine što omogućuje pokretanje poljoprivredne proizvodnje na većem, cjelovitom području. Pojedinačno najveći projekt razminiranja u Republici Hrvatskoj u 2013. godini, u veličini preko 1,56 km<sup>2</sup> izvršiti će se u gradovima Donji Miholjac i Belišće, te općinama Draž i Petlovac, a odnosi se na razminiranje granične crte s Mađarskom. Izvršenjem ovih poslova omogućiti će se Policijskoj upravi Osječko-baranjskoj cjelovit nadzor državne granice u Baranji i Državnoj geodetskoj upravi izvršenje svih geodetskih poslova uz graničnu crtu. U 2012. godini započeto je s poslovima koji imaju za cilj sustavno uklanjanjem minske opasnosti u Parku prirode Kopački rit. U 2013. godini planirano je razminiranje preko 1,0 km<sup>2</sup> područja unutar specijalnog zoološkog rezervata. Sredstvima iz državnog proračuna i tvrtke Hrvatske šume d.o.o. planira se razminiranje gospodarski vrijednih šuma uz rijeku Dravu, unutar gospodarskih jedinica Jagodnjačke i Valpovačke podunavske šume, u općinama Jagodnjak i Petrijevci. Sredstvima iz državnog proračuna financirat će se sustavno uklanjanje minskih polja uz lijevu obalu rijeke Drave od Podgajskih pašnjaka u Gradu Donji Miholjac do Vučjeg topolja u Gradu Valpovo. Tvrtka Hrvatske vode investirat će u razminiranje

Orešanaca uz rukavac Stare Drave u Gradu Belišću i Općini Petlovac i preostalog MSP-a uz Halaševo, u Općini Darda.

Redni broj	Grad ili općina	Skupina	Naziv podskupine	Površina poligona (m <sup>2</sup> )	Planirana površina za razminiranje unutar poligona (m <sup>2</sup> )	Struktura površine	Izvor financiranja	Vrijeme izvođenja radova (tromjesj.)	Opis planske stavke
1	2	3	4	5	6	7	8	9	10
1	Antunovac	I. Sigurnost	II.1.1. preostali minski sumnjiv prostor unutar naselja	54.166	54.166	Livade i pašnjaci	Državni proračun	II.	Zaselak Novi Seleš u naselju Antunovac Tenjski.
2	Antunovac	II. Socio-ekonomska	I.2.3. poljoprivredno zemljište: površine I reda	4.302	4.302	Oranice	Državni proračun	I.	Naselje Divoš.
3	Antunovac	II. Socio-ekonomska	I.2.3. poljoprivredno zemljište: površine I reda	19.610	19.610	Oranice	Državni proračun	I.	Naselje Divoš.
4	Antunovac	II. Socio-ekonomska	I.2.3. poljoprivredno zemljište: površine I reda	2.044	2.044	Oranice	Državni proračun	I.	Naselje Divoš.
5	Antunovac	II. Socio-ekonomska	I.2.3. poljoprivredno zemljište: površine I reda	10.557	10.557	Oranice	Državni proračun	I.	Naselje Divoš.
6	Antunovac	II. Socio-ekonomska	I.2.3. poljoprivredno zemljište: površine I reda	7.329	7.329	Oranice	Državni proračun	II.	Zaselak Novi Seleš u naselju Antunovac Tenjski.
7	Antunovac	II. Socio-ekonomska	I.2.3. poljoprivredno zemljište: površine I reda	10.942	10.942	Oranice	Državni proračun	II.	Ugljarica.
8	Antunovac	II. Socio-ekonomska	I.2.3. poljoprivredno zemljište: površine I reda	7.919	7.919	Oranice	Državni proračun	II.	Ugljarica.
9	Antunovac	II. Socio-ekonomska	I.2.3. poljoprivredno zemljište: površine I reda	18.338	18.338	Oranice	Državni proračun	II.	Ugljarica.
10	Antunovac	II. Socio-ekonomska	I.2.3. poljoprivredno zemljište: površine I reda	6.359	6.359	Oranice	Državni proračun	II.	Ugljarica.
11	Antunovac	II. Socio-ekonomska	I.2.3. poljoprivredno zemljište: površine I reda	6.705	6.705	Oranice	Državni proračun	II.	Ugljarica.
12	Antunovac	II. Socio-ekonomska	I.2.3. poljoprivredno zemljište: površine I reda	246.898	4.000	Oranice	Japan	II.	Drvaruša.
13	Antunovac	II. Socio-ekonomska	I.2.3. poljoprivredno zemljište: površine I reda	90.634	90.634	Oranice	PBZ d.d.	II.	Naselje Divoš.
14	Antunovac	II. Socio-ekonomska	I.2.3. poljoprivredno zemljište: površine I reda	247.605	34.366	Oranice	PBZ d.d.	II.	Naselje Divoš.
15	Belišće	I. Sigurnost	I.1.5. turistička odredišta: područja uz vode...	46.932	46.932	Šuma	Državni proračun	II.	Obala rijeke Drave.
16	Belišće	I. Sigurnost	I.1.4. zaštitni i širi pojas uz prometnu (izgrađenu) infrastrukturu	1.060.062	287.078	Livade i pašnjaci	Hrvatske vode	II.	Orešanci uz rukavac Stare Drave.
17	Belišće	I. Sigurnost	I.1.10. područja potrebna za nadziranje državne granice	521.826	253.979	Šuma	Europska unija i državni proračun, IPA CBC HU-HR	II. i III.	Granični pojas s Republikom Mađarskom od graničnog kamena D24 do D32.
18	Belišće	I. Sigurnost	I.1.10. područja potrebna za nadziranje državne granice	18.375	15.230	Šuma	Europska unija i državni proračun, IPA CBC HU-HR	II. i III.	Granični pojas s Republikom Mađarskom od graničnog kamena D31 do D32.
19	Belišće	I. Sigurnost	I.1.10. područja potrebna za nadziranje državne granice	31.499	2.670	Šuma	Europska unija i državni proračun, IPA CBC HU-HR	II. i III.	Granični pojas s Republikom Mađarskom od graničnog kamena D31 do D32.

20	Belišće	I. Sigurnost	I.1.10. područja potrebna za nadziranje državne granice	2.892	2.892	Šuma	Europska unija i državni proračun, IPA CBC HU-HR	II. i III.	Granični pojas s Republikom Mađarskom od graničnog kamena D31 do D32.
21	Bilje	I. Sigurnost	I.3.1. preostali minski sumnjiv prostor Nacionalnog parka Krka...vodne komunikacije I reda Parka prirode Kopački rit	623.802	190.850	Šuma	Državni proračun	II.	Obala rijeke Drave unutar JU Parka prirode Kopački rit.
22	Bilje	I. Sigurnost	I.1.6. zaštitni pojas uz gospodarske objekte	4.336	4.336	Livade i pašnjaci	Državni proračun	II.	Područje uz Tvornicu mesnih proizvoda u naselju Mece.
23	Bilje	I. Sigurnost	I.1.6. zaštitni pojas uz gospodarske objekte	268.014	180.911	Livade i pašnjaci	Državni proračun	II.	Područje uz Tvornicu mesnih proizvoda u naselju Mece.
24	Bilje	I. Sigurnost	I.1.4. zaštitni i širi pojas uz prometnu (izgrađenu) infrastrukturu	1.221.362	47.143	Livade i pašnjaci	Državni proračun	II.	Cestovni pojas D7 (100 m) između Grada Osijeka i naselja Bilje.
25	Bilje	I. Sigurnost	I.1.4. zaštitni i širi pojas uz prometnu (izgrađenu) infrastrukturu	310.158	35.608	Livade i pašnjaci	Državni proračun	II.	Cestovni pojas D7 (100 m) između Grada Osijeka i naselja Bilje.
26	Bilje	I. Sigurnost	I.1.4. zaštitni i širi pojas uz prometnu (izgrađenu) infrastrukturu	73.927	17.180	Šuma	Državni proračun	II.	Cestovni pojas D7 (100 m) između Grada Osijeka i naselja Bilje.
27	Bilje	I. Sigurnost	I.1.4. zaštitni i širi pojas uz prometnu (izgrađenu) infrastrukturu	217.108	2.495	Šuma	Državni proračun	II.	Cestovni pojas D7 (100 m) između Grada Osijeka i naselja Bilje.
28	Bilje	III. Ekološka	<b>I.3.1. preostali minski sumnjiv prostor Nacionalnog parka Krka...vodne komunikacije I reda Parka prirode Kopački rit</b>	<b>37.511</b>	<b>31.391</b>	<b>Šuma</b>	<b>Državni proračun</b>	<b>II.</b>	<b>Prostor uz Glavni nasip Drava-Dunav unutar JU Parka prirode Kopački rit.</b>
29	Bilje	III. Ekološka	I.3.1. preostali minski sumnjiv prostor Nacionalnog parka Krka...vodne komunikacije I reda Parka prirode Kopački rit	847.015	160.130	Livade i pašnjaci	Državni proračun	II.	Prostor južno od jezera Sakadaš unutar JU Parka prirode Kopački rit.
30	Bilje	III. Ekološka	I.3.1. preostali minski sumnjiv prostor Nacionalnog parka Krka...vodne komunikacije I reda Parka prirode Kopački rit	1.181.277	323.230	Livade i pašnjaci	Državni proračun	II.	Prostor južno od jezera Sakadaš unutar JU Parka prirode Kopački rit.
31	Bilje	III. Ekološka	I.3.1. preostali minski sumnjiv prostor Nacionalnog parka Krka...vodne komunikacije I reda Parka prirode Kopački rit	354.723	184.848	Šuma	Državni proračun	II.	Obala rijeke Drave unutar JU Parka prirode Kopački rit.
32	Bilje	III. Ekološka	I.3.1. preostali minski sumnjiv prostor Nacionalnog parka Krka...vodne komunikacije I reda Parka prirode Kopački rit	5.841.188	119.415	Livade i pašnjaci	Državni proračun	II.	Prostor između jezera Sakadaš i rijeke Drave unutar JU Parka prirode Kopački rit.

33	Bilje	III. Ekološka	I.3.1. preostali minski sumnjiv prostor Nacionalnog parka Krka...vodne komunikacije I reda Parka prirode Kopački rit	18.467	18.467	Šuma	Državni proračun	II.	Obala rijeke Drave unutar JU Parka prirode Kopački rit.
34	Darda	I. Sigurnost	I.1.2. okućnice naseljenih kuća	221	221	Oranice	Državni proračun	I.	Naselje Darda.
35	Darda	I. Sigurnost	I.1.2. okućnice naseljenih kuća	15	15	Oranice	Državni proračun	I.	Naselje Darda.
36	Darda	I. Sigurnost	I.1.2. okućnice naseljenih kuća	9	9	Oranice	Državni proračun	I.	Naselje Darda.
37	Darda	II. Socio-ekonomska	I.2.5. prostor uključen u planove gospodarenja	27.347	27.347	Šuma	Hrvatske vode	II.	Halaševo bara-Topolik.
38	Darda	II. Socio-ekonomska	I.2.5. prostor uključen u planove gospodarenja	38.895	38.895	Šuma	Hrvatske vode	II.	Halaševo bara-Topolik.
39	Darda	II. Socio-ekonomska	I.2.5. prostor uključen u planove gospodarenja	83.230	83.230	Šuma	Hrvatske vode	II.	Halaševo bara-Topolik.
40	Darda	II. Socio-ekonomska	I.2.5. prostor uključen u planove gospodarenja	79.167	79.167	Livade i pašnjaci	Hrvatske vode	II.	Halaševo bara-Topolik.
41	Darda	II. Socio-ekonomska	I.2.3. poljoprivredno zemljište: površine I reda	1.681.249	450.688	Oranice	Državni proračun	II.	Kovačirije.
42	Donji Miholjac	I. Sigurnost	I.1.5. turistička odredišta: područja uz vode...	20.001	20.001	Šuma	Državni proračun	II.	Obala rijeke Drave.
43	Donji Miholjac	I. Sigurnost	I.1.10. područja potrebna za nadziranje državne granice	2.900.338	170.537	Šuma	Europska unija i državni proračun, IPA CBC HU-HR	II. i III.	Granični pojas s Republikom Mađarskom od graničnog kamena D1 do D15.
44	Donji Miholjac	I. Sigurnost	I.1.10. područja potrebna za nadziranje državne granice	104.645	104.645	Šuma	Europska unija i državni proračun, IPA CBC HU-HR	II. i III.	Granični pojas s Republikom Mađarskom od graničnog kamena D15 do D22.
45	Donji Miholjac	I. Sigurnost	I.1.10. područja potrebna za nadziranje državne granice	34.676	17.233	Šuma	Europska unija i državni proračun, IPA CBC HU-HR	II. i III.	Granični pojas s Republikom Mađarskom od graničnog kamena D18 do D19.
46	Donji Miholjac	I. Sigurnost	I.1.10. područja potrebna za nadziranje državne granice	411.658	40.244	Šuma	Europska unija i državni proračun, IPA CBC HU-HR	II. i III.	Granični pojas s Republikom Mađarskom od graničnog kamena D15 do D22.
47	Donji Miholjac	III. Ekološka	I.3.3. Postojeće i projektirane protupožarne prosjeke s elementima cesta i protupožarne prosjeke	0	1.820	Šuma	Državni proračun	II.	G.J. Torjanačke šume.
48	Draž	I. Sigurnost	I.1.10. područja potrebna za nadziranje državne granice	165.653	165.653	Oranice	Europska unija i državni proračun, IPA CBC HU-HR	II. i III.	Granični pojas s Republikom Mađarskom od graničnog kamena D362 do D367.
49	Draž	I. Sigurnost	I.1.10. područja potrebna za nadziranje državne granice	0	76.550	Oranice	Europska unija i državni proračun, IPA CBC HU-HR	II. i III.	Granični pojas s Republikom Mađarskom od graničnog kamena D367 do D376.
50	Draž	I. Sigurnost	I.1.10. područja potrebna za nadziranje državne granice	523.919	76.551	Oranice	Europska unija i državni proračun, IPA CBC HU-HR	II. i III.	Granični pojas s Republikom Mađarskom od graničnog kamena D376 do D382.
51	Draž	I. Sigurnost	I.1.10. područja potrebna za nadziranje državne granice	130.096	130.096	Oranice	Europska unija i državni proračun, IPA CBC HU-HR	II. i III.	Granični pojas s Republikom Mađarskom od graničnog kamena D383 do

									D401.
52	Draž	I. Sigurnost	I.1.10. područja potrebna za nadziranje državne granice	214.620	214.620	Oranice	Europska unija i državni proračun, IPA CBC HU-HR	II. i III.	Granični pojas s Republikom Mađarskom od graničnog kamena D383 do D401.
53	Draž	I. Sigurnost	I.1.10. područja potrebna za nadziranje državne granice	83.524	83.524	Oranice	Europska unija i državni proračun, IPA CBC HU-HR	II. i III.	Granični pojas s Republikom Mađarskom od graničnog kamena D383 do D401.
54	Draž	I. Sigurnost	I.1.10. područja potrebna za nadziranje državne granice	219.032	33.560	Oranice	Europska unija i državni proračun, IPA CBC HU-HR	II. i III.	Granični pojas s Republikom Mađarskom od graničnog kamena D407 do D411.
55	Draž	I. Sigurnost	I.1.10. područja potrebna za nadziranje državne granice	87.293	24.067	Šuma	Europska unija i državni proračun, IPA CBC HU-HR	II. i III.	Granični pojas s Republikom Mađarskom od graničnog kamena D411 do D413.
56	Draž	I. Sigurnost	I.1.10. područja potrebna za nadziranje državne granice	74.474	44.220	Šuma	Europska unija i državni proračun, IPA CBC HU-HR	II. i III.	Granični pojas s Republikom Mađarskom od graničnog kamena D413 do D415.
57	Draž	I. Sigurnost	I.1.10. područja potrebna za nadziranje državne granice	74.647	53.301	Šuma	Europska unija i državni proračun, IPA CBC HU-HR	II. i III.	Granični pojas s Republikom Mađarskom od graničnog kamena D415 do D417.
58	Jagodnjak	II. Socio-ekonomska	I.2.4. šumsko zemljište: površine I reda	230.238	74.400	Šuma	Hrvatske šume d.o.o.	II. i III.	G.J. Jagodnjačke šume, odjel 42/odsjeci a, b, c.
59	Jagodnjak	II. Socio-ekonomska	I.2.4. šumsko zemljište: površine I reda	1.223.262	369.590	Šuma	Hrvatske šume d.o.o.	II. i III.	G.J. Jagodnjačke šume, odjel 42/odsjeci a, b, c i odjel 43/odsjeci a, b, c, d.
60	Jagodnjak	II. Socio-ekonomska	I.2.4. šumsko zemljište: površine I reda	159.463	2.930	Šuma	Hrvatske šume d.o.o.	II. i III.	G.J. Jagodnjačke šume, odjel 43/odsjek d.
61	Jagodnjak	II. Socio-ekonomska	I.2.4. šumsko zemljište: površine I reda	0	1.493.080	Šuma	Hrvatske šume d.o.o. i državni proračun	II. i III.	G.J. Jagodnjačke šume, odjel 43/odsjek d.
62	Osijek	I. Sigurnost	I.1.4. zaštitni i širi pojas uz prometnu (izgrađenu) infrastrukturu	55.138	7.350	Šuma	Državni proračun	II.	Naselje Nemetin.
63	Osijek	I. Sigurnost	I.1.4. zaštitni i širi pojas uz prometnu (izgrađenu) infrastrukturu	12.416	12.416	Oranice	Državni proračun	I.	Dugo polje.
64	Osijek	I. Sigurnost	I.1.14. poznata minska polja	357.481	101.798	Šuma	Državni proračun	II.	Obala rijeke Drave u naselju Nemetin.
65	Osijek	I. Sigurnost	I.1.14. poznata minska polja	136.376	74.876	Livade i pašnjaci	Državni proračun	II.	Naselje Tvrdavica.
66	Osijek	I. Sigurnost	I.1.14. poznata minska polja	93.713	12.546	Šuma	SR Njemačka i Grad Osijek	I.	Obala rijeke Drave na Velikom Bajarju.
67	Osijek	I. Sigurnost	I.1.12. mjesta masovnih i pojedinačnih grobnica žrtava agresije na RH	128.837	128.837	Šuma	Državni proračun	II.	Rosinjska bara.
68	Osijek	II. Socio-ekonomska	I.2.3. poljoprivredno zemljište: površine I reda	149.827	149.827	Oranice	Državni proračun	II.	Dugo polje.
69	Osijek	II. Socio-ekonomska	I.2.3. poljoprivredno zemljište: površine I reda	11.241	11.241	Oranice	Državni proračun	II.	Dugo polje.
70	Osijek	II. Socio-ekonomska	I.2.3. poljoprivredno zemljište: površine I reda	99.667	23.445	Oranice	SR Njemačka i Grad Osijek	I.	Dugo polje.
71	Osijek	II. Socio-ekonomska	I.2.3. poljoprivredno zemljište: površine I reda	331.591	85.923	Oranice	SR Njemačka i Grad Osijek	I.	Dugo polje.



72	Petlovac	I. Sigurnost	I.1.7. Vodogospodarst v. objekti	1.182	1.182	Livade i pašnjaci	Državni proračun	II.	Područje uz kanal Barbara.
73	Petlovac	I. Sigurnost	I.1.7. Vodogospodarst v. objekti	47.905	47.905	Šuma	Hrvatske vode	II.	Orešanci uz rukavac Stare Drave.
74	Petlovac	I. Sigurnost	I.1.5. turistička odredišta: područja uz vode...	61.987	62.987	Šuma	Državni proračun	II.	Obala rijeke Drave.
75	Petlovac	I. Sigurnost	I.1.5. turistička odredišta: područja uz vode...	6.176	6.176	Šuma	Državni proračun	II.	Obala rijeke Drave.
76	Petlovac	I. Sigurnost	I.1.5. turistička odredišta: područja uz vode...	3.110.309	11.132	Šuma	Državni proračun	II.	Obala rijeke Drave.
77	Petlovac	I. Sigurnost	I.1.7. Vodogospodarst v. objekti	7.971	7.971	Šuma	Hrvatske vode	II.	Obala rijeke Drave.
78	Petlovac	I. Sigurnost	I.1.4. zaštitni i širi pojas uz prometnu (izgrađenu) infrastrukturu	479	479	Livade i pašnjaci	Državni proračun	II.	Bakanga.
79	Petlovac	I. Sigurnost	I.1.4. zaštitni i širi pojas uz prometnu (izgrađenu) infrastrukturu	318	318	Livade i pašnjaci	Državni proračun	II.	Bakanga.
80	Petlovac	I. Sigurnost	I.1.10. područja potrebna za nadziranje državne granice	50.601	50.601	Šuma	Europska unija i državni proračun, IPA CBC HU-HR	II. i III.	Granični pojas s Republikom Mađarskom od graničnog kamena D33 do D35.
81	Petlovac	I. Sigurnost	I.1.10. područja potrebna za nadziranje državne granice	2.827	2.827	Šuma	Europska unija i državni proračun, IPA CBC HU-HR	II. i III.	Granični pojas s Republikom Mađarskom od graničnog kamena D33 do D35.
82	Petrijevci	II. Socio-ekonomska	I.2.4. šumsko zemljište: površine I reda	200.854	118.264	Šuma	Hrvatske šume d.o.o.	II.	G.J. Valpovačke podunavske šume, odjel 50/odsjek a.
83	Petrijevci	II. Socio-ekonomska	I.2.4. šumsko zemljište: površine I reda	233.563	63.236	Šuma	Hrvatske šume d.o.o.	II.	G.J. Valpovačke podunavske šume, odjel 50/odsjek a.
84	Šodolovci	II. Socio-ekonomska	I.2.3. poljoprivredno zemljište: površine I reda	660	660	Oranice	Državni proračun	I.	Naselje Šodolovci.
85	Šodolovci	II. Socio-ekonomska	I.2.3. poljoprivredno zemljište: površine I reda	29.115	29.115	Oranice	Državni proračun	I.	Naselje Šodolovci.
86	Šodolovci	II. Socio-ekonomska	I.2.3. poljoprivredno zemljište: površine I reda	1.784	1.784	Oranice	Državni proračun	I.	Naselje Šodolovci.
87	Šodolovci	II. Socio-ekonomska	I.2.3. poljoprivredno zemljište: površine I reda	2.760	2.760	Oranice	Državni proračun	I.	Naselje Šodolovci.
88	Šodolovci	II. Socio-ekonomska	I.2.3. poljoprivredno zemljište: površine I reda	9.548	9.548	Oranice	Državni proračun	I.	Naselje Šodolovci.
89	Šodolovci	II. Socio-ekonomska	I.2.3. poljoprivredno zemljište: površine I reda	7.730	7.730	Oranice	Državni proračun	I.	Naselje Šodolovci.
90	Šodolovci	II. Socio-ekonomska	I.2.3. poljoprivredno zemljište: površine I reda	3.401	3.401	Oranice	Državni proračun	I.	Naselje Šodolovci.
91	Šodolovci	II. Socio-ekonomska	I.2.3. poljoprivredno zemljište: površine I reda	688	688	Oranice	Državni proračun	I.	Naselje Šodolovci.
92	Šodolovci	II. Socio-ekonomska	I.2.3. poljoprivredno zemljište: površine I reda	7.878	7.878	Oranice	Državni proračun	I.	Naselje Šodolovci.
93	Šodolovci	II. Socio-ekonomska	I.2.3. poljoprivredno zemljište: površine I reda	16.527	16.527	Oranice	Državni proračun	I.	Naselje Šodolovci.
94	Šodolovci	II. Socio-ekonomska	I.2.3. poljoprivredno zemljište: površine I reda	5.322	5.322	Oranice	Državni proračun	I.	Naselje Šodolovci.

95	Šodolovci	II. Socio-ekonomska	I.2.3. poljoprivredno zemljište: površine I reda	298	298	Oranice	Državni proračun	I.	Naselje Šodolovci.
96	Šodolovci	II. Socio-ekonomska	I.2.3. poljoprivredno zemljište: površine I reda	1.577	1.577	Oranice	Državni proračun	I.	Naselje Šodolovci.
97	Šodolovci	II. Socio-ekonomska	I.2.3. poljoprivredno zemljište: površine I reda	3.452	3.452	Oranice	Državni proračun	I.	Naselje Šodolovci.
98	Šodolovci	II. Socio-ekonomska	I.2.3. poljoprivredno zemljište: površine I reda	140.303	92.056	Oranice	Državni proračun	II.	Naselje Paulin Dvor.
99	Šodolovci	II. Socio-ekonomska	I.2.3. poljoprivredno zemljište: površine I reda	10.474	10.474	Oranice	Državni proračun	II.	Naselje Paulin Dvor.
100	Valpovo	I. Sigurnost	I.1.5. turistička odredišta: područja uz vode...	145.289	145.289	Šuma	Državni proračun	II.	Obala rijeke Drave.
101	Vladislavci	II. Socio-ekonomska	I.2.3. poljoprivredno zemljište: površine I reda	247.945	247.945	Oranice	Državni proračun	I.	Naselje Hrastin, područje Komarovac.
102	Vladislavci	II. Socio-ekonomska	I.2.3. poljoprivredno zemljište: površine I reda	1.495	1.495	Oranice	Državni proračun	I.	Naselje Hrastin, područje Komarovac.
103	Vladislavci	II. Socio-ekonomska	I.2.3. poljoprivredno zemljište: površine I reda	14.356	14.356	Oranice	Državni proračun	I.	Naselje Hrastin, područje Plandište.
<b>UKUPNO:</b>				<b>27.732.615</b>	<b>7.661.942</b>				

Tablica broj 12. Planirani opseg poslova razminiranja u Osječko-baranjskoj županiji

## 2. KARLOVAČKA ŽUPANIJA

U 2013. godini sredstvima Europske unije i iz državnog proračuna unutar programa IPA 2009 financirat će se razminiranje gotovo 3,6 km<sup>2</sup> područja unutar Grada Karlovca i općina Barilović, Cetingrad, Generalski Stol, Josipdol, Lasinja i Rakovica. Izvršenjem ovih poslova u cijelosti će se ukloniti minska opasnost s područja Grada Karlovca i uz desnu obalu rijeke Kupe od naselja Prkos Lasinjski do naselja Novo Selo Lasinjsko u Općini Lasinja, a u naseljima Lučica, Đurin Potok, Mateško Selo, Petrunići i Vajin vrh razminirat će se minska polja na površini od preko 1,5 km<sup>2</sup>. U Općini Rakovica proširit će se sigurni prostor uz naselja Lug Koranski i Kordunski Ljeskovac i omogućiti lakši pristup rijeci Korani, a Policijskoj upravi Karlovačkoj omogućit će se kvalitetnije nadziranje državne granice s Bosnom i Hercegovinom uz navedena naselja. Ulaganjem sredstava tvrtke HŽ-Infrastruktura d.o.o. uklonit će se minska opasnost uz trasu željezničke pruge Zagreb-Split uz naselje Oštarije u Općini Josipdol. Tvrtka Hrvatske šume d.o.o. investirat će 4,5 mil. kuna u razminiranje dijela gospodarske jedinice Komesarska kosa-Trnovi u Općini Cetingrad.

Redni broj	Grad ili općina	Skupina	Naziv podskupine	Površina poligona (m <sup>2</sup> )	Planirana površina za razminiranje unutar poligona (m <sup>2</sup> )	Struktura površine	Izvor financiranja	Vrijeme izvođenja radova (tromje.)	Opis planske stavke
1	2	3	4	5	6	7	8	9	10
1	Barilović	I. Sigurnost	I.1.14. poznata minska polja	30.069	30.069	Livade i pašnjaci	Europska unija i državni proračun, IPA 2009	I. i II.	Naselje Lučica.

2	Barilović	I. Sigurnost	I.1.14. poznata minska polja	106.171	106.171	Livade i pašnjaci	Europska unija i državni proračun, IPA 2009	I. i II.	Naselje Lučica.
3	Barilović	I. Sigurnost	I.1.14. poznata minska polja	61.553	61.553	Livade i pašnjaci	Europska unija i državni proračun, IPA 2009	I. i II.	Naselje Lučica.
4	Barilović	I. Sigurnost	I.1.14. poznata minska polja	31.313	31.313	Livade i pašnjaci	Europska unija i državni proračun, IPA 2009	I. i II.	Obala rijeke Korane uz Dubrave.
5	Barilović	I. Sigurnost	I.1.14. poznata minska polja	774	774	Livade i pašnjaci	Europska unija i državni proračun, IPA 2009	I. i II.	Obala rijeke Korane uz Dubrave.
6	Barilović	I. Sigurnost	I.1.15. prostori povećane koncentracije NUS-a	20.111		Šuma	Karlovačka županija	III.	Naselje Leskovac Barilovački.
7	Barilović	I. Sigurnost	I.1.4. zaštitni i širi pojas uz prometnu (izgrađenu) infrastrukturu	32.619	32.619	Livade i pašnjaci	Europska unija i državni proračun, IPA 2009	I. i II.	Naselje Lučica.
8	Barilović	I. Sigurnost	I.1.4. zaštitni i širi pojas uz prometnu (izgrađenu) infrastrukturu	12.980	12.980	Šuma	Europska unija i državni proračun, IPA 2009	I. i II.	Naselje Lučica.
9	Barilović	I. Sigurnost	I.1.5. turistička odredišta: područja uz vode na kojima se realizira ponuda avanturističk. turizama	126.310	45.810	Šuma	Europska unija i državni proračun, IPA 2009	III.	Obala rijeke Korane uz neselje Mali Kozinac.
10	Barilović	I. Sigurnost	I.1.5. turistička odredišta: područja uz vode na kojima se realizira ponuda avanturističk. turizama	128.100	128.100	Livade i pašnjaci	Europska unija i državni proračun, IPA 2009	III.	Obala rijeke Korane uz neselje Veliki Kozinac.
11	Barilović	I. Sigurnost	I.1.7. Vodogospo. objekti	1.869	1.869	Livade i pašnjaci	Europska unija i državni proračun, IPA 2009	I. i II.	Obala rijeke Korane uz Dubrave.
12	Barilović	I. Sigurnost	II.1.1. preostali minski sumnjiv prostor unutar naselja	53.678	53.678	Livade i pašnjaci	Europska unija i državni proračun, IPA 2009	I. i II.	Naselje Kosijersko selo.
13	Barilović	II. Socio-ekonomska	I.2.4. šumsko zemljište: površine I reda	303.158	78.512	Šuma	Hrvatske šume d.o.o.	I.	Obala rijeke Mrežnice.
14	Cetingrad	I. Sigurnost	I.1.10. područja potrebna za nadziranje državne granice	6.243	6.243	Livade i pašnjaci	Državni proračun	I.	Granično područje s Bosnom i Hercegovinom uz naselje Carević Selo.

15	Cetingrad	I. Sigurnost	I.1.10. područja potrebna za nadziranje državne granice	1.189	1.189	Livade i pašnjaci	Državni proračun	I.	Granično područje s Bosnom i Hercegovinom uz naselje Đurin Potok.
16	Cetingrad	I. Sigurnost	I.1.14. poznata minska polja	206.420	108.386	Livade i pašnjaci	Državni proračun	I.	Granično područje s Bosnom i Hercegovinom uz naselje Đurin Potok.
17	Cetingrad	I. Sigurnost	I.1.14. poznata minska polja	0	98.034	Livade i pašnjaci	Europska unija i državni proračun, IPA 2009	III.	Naselje Đurin Potok.
18	Cetingrad	I. Sigurnost	I.1.14. poznata minska polja	87.090	87.090	Livade i pašnjaci	Europska unija i državni proračun, IPA 2009	III.	Naselje Pašin Potok.
19	Cetingrad	I. Sigurnost	I.1.14. poznata minska polja	15.020	15.020	Šuma	Europska unija i državni proračun, IPA 2009	III.	Zaselak Kordon u naselju Bogovolja.
20	Cetingrad	I. Sigurnost	I.1.4. zaštitni i širi pojas uz prometnu (izgrađenu) infrastrukturu	12.142	12.142	Šuma	Državni proračun	I.	Zaselak Matići u naselju Cetingrad.
21	Cetingrad	I. Sigurnost	I.1.4. zaštitni i širi pojas uz prometnu (izgrađenu) infrastrukturu	24.744	24.744	Livade i pašnjaci	Državni proračun	I.	Naselje Kruškovača.
22	Cetingrad	I. Sigurnost	I.1.4. zaštitni i širi pojas uz prometnu (izgrađenu) infrastrukturu	341.412	47.200	Livade i pašnjaci	Europska unija i državni proračun, IPA 2009	III.	Zaselak Jukići u naselju Komesarac.
23	Cetingrad	I. Sigurnost	I.1.4. zaštitni i širi pojas uz prometnu (izgrađenu) infrastrukturu	378.950	34.360	Livade i pašnjaci	Europska unija i državni proračun, IPA 2009	III.	Naselje Đurin Potok.
24	Cetingrad	I. Sigurnost	I.1.4. zaštitni i širi pojas uz prometnu (izgrađenu) infrastrukturu	72.605	11.230	Livade i pašnjaci	Europska unija i državni proračun, IPA 2009	III.	Naselje Đurin Potok.
25	Cetingrad	I. Sigurnost	I.1.4. zaštitni i širi pojas uz prometnu (izgrađenu) infrastrukturu	12.698	12.698	Livade i pašnjaci	Europska unija i državni proračun, IPA 2009	III.	Naselje Đurin Potok.
26	Cetingrad	I. Sigurnost	II.1.3. rubni dijelovi livada i pašnjaka uz naselja i gradske četvrti	20.000	20.000	Livade i pašnjaci	Europska unija i državni proračun, IPA 2009	III.	Zaselak Kordon u naselju Bogovolja.
27	Cetingrad	II. Socio-ekonomska	I.2.4. šumsko zemljište: površine I reda	1.344.346	456.089	Šuma	Hrvatske šume d.o.o.	III.	G.J. Komesarska Kosa-Trnovi, odjel 15, odsjeci/a, b, c, d, e, f.
28	Generalski Stol	I. Sigurnost	I.1.14. poznata minska polja	328.877	241.877	Livade i pašnjaci	Europska unija i državni proračun, IPA 2009	I. i II.	Naselje Mateško Selo.
29	Generalski Stol	I. Sigurnost	I.1.14. poznata minska polja	100.138	100.138	Livade i pašnjaci	Europska unija i državni proračun, IPA 2009	I. i II.	Naselje Mateško Selo.
30	Generalski Stol	I. Sigurnost	I.1.14. poznata minska polja	28.134	28.134	Šuma	Europska unija i državni proračun, IPA 2009	I. i II.	Naselje Mateško Selo.

31	Generalski Stol	I. Sigurnost	I.1.14. poznata minska polja	107.363	107.363	Livade i pašnjaci	Europska unija i državni proračun, IPA 2009	III.	Naselje Petruniči.
32	Generalski Stol	I. Sigurnost	I.1.4. zaštitni i širi pojas uz prometnu (izgrađenu) infrastrukturu	126.676	16.935	Livade i pašnjaci	Europska unija i državni proračun, IPA 2009	I. i II.	Naselje Mateško Selo.
33	Generalski Stol	II. Socio-ekonomska	I.2.3. poljoprivredn o zemljište: površine I reda	2.558	2.558	Oranice	Europska unija i državni proračun, IPA 2009	I. i II.	Naselje Mateško Selo.
34	Josipdol	I. Sigurnost	I.1.14. poznata minska polja	1.348.485	177.708	Livade i pašnjaci	Europska unija i državni proračun, IPA 2009	I. i II.	Naselje Vajin Vrh.
35	Josipdol	I. Sigurnost	I.1.14. poznata minska polja	1.277.330	90.430	Livade i pašnjaci	Europska unija i državni proračun, IPA 2009	I. i II.	Naselje Vajin Vrh.
36	Josipdol	I. Sigurnost	I.1.14. poznata minska polja	94.299	94.299	Livade i pašnjaci	Europska unija i državni proračun, IPA 2009	III.	Naselje Sabljaci Modruški.
37	Josipdol	I. Sigurnost	I.1.14. poznata minska polja	0	268.520	Livade i pašnjaci	Europska unija i državni proračun, IPA 2009	III.	Naselje Vajin Vrh.
38	Josipdol	I. Sigurnost	I.1.14. poznata minska polja	0	99.988	Livade i pašnjaci	Općina Josipdol i SR Njemačka	I.	Naselje Vajin Vrh.
39	Josipdol	I. Sigurnost	I.1.4. zaštitni i širi pojas uz prometnu (izgrađenu) infrastrukturu	16.292	12.524	Livade i pašnjaci	HŽ-INFRASTR UKT. d.o.o.	II.	Područje uz željezničku prugu Zagreb-Split uz naselje Oštarije.
40	Josipdol	I. Sigurnost	I.1.4. zaštitni i širi pojas uz prometnu (izgrađenu) infrastrukturu	25.297	19.959	Livade i pašnjaci	HŽ-INFRASTR UKT. d.o.o.	II.	Područje uz željezničku prugu Zagreb-Split uz naselje Oštarije.
41	Josipdol	I. Sigurnost	I.1.4. zaštitni i širi pojas uz prometnu (izgrađenu) infrastrukturu	26.591	20.759	Livade i pašnjaci	HŽ-INFRASTR UKT. d.o.o.	II.	Područje uz željezničku prugu Zagreb-Split uz naselje Oštarije.
42	Josipdol	I. Sigurnost	I.1.4. zaštitni i širi pojas uz prometnu (izgrađenu) infrastrukturu	4.089	3.149	Livade i pašnjaci	HŽ-INFRASTR UKT. d.o.o.	II.	Područje uz željezničku prugu Zagreb-Split uz naselje Oštarije.
43	Josipdol	I. Sigurnost	I.1.4. zaštitni i širi pojas uz prometnu (izgrađenu) infrastrukturu	0	3.768	Livade i pašnjaci	HŽ-INFRASTR UKT. d.o.o.	II.	Područje uz željezničku prugu Zagreb-Split uz naselje Oštarije.
44	Josipdol	I. Sigurnost	I.1.4. zaštitni i širi pojas uz prometnu (izgrađenu) infrastrukturu	0	6.338	Livade i pašnjaci	HŽ-INFRASTR UKT. d.o.o.	II.	Područje uz željezničku prugu Zagreb-Split uz naselje Oštarije.
45	Josipdol	I. Sigurnost	I.1.4. zaštitni i širi pojas uz prometnu (izgrađenu) infrastrukturu	36.961	36.961	Livade i pašnjaci	HŽ-INFRASTR UKT. d.o.o.	II.	Područje uz željezničku prugu Zagreb-Split uz naselje Oštarije.
46	Josipdol	I. Sigurnost	I.1.4. zaštitni i širi pojas uz prometnu (izgrađenu)	0	5.832	Livade i pašnjaci	HŽ-INFRASTR UKT. d.o.o.	II.	Područje uz željezničku prugu Zagreb-Split uz

			infrastrukturu						naselje Oštarije.
47	Josipdol	I. Sigurnost	I.1.4. zaštitni i širi pojas uz prometnu (izgrađenu) infrastrukturu	37.651	37.651	Livade i pašnjaci	HŽ-INFRASTRUKT. d.o.o.	II.	Područje uz željezničku prugu Zagreb-Split uz naselje Oštarije.
48	Josipdol	I. Sigurnost	I.1.4. zaštitni i širi pojas uz prometnu (izgrađenu) infrastrukturu	0	940	Livade i pašnjaci	HŽ-INFRASTRUKT. d.o.o.	II.	Područje uz željezničku prugu Zagreb-Split uz naselje Oštarije.
49	Josipdol	I. Sigurnost	II.1.3. rubni dijelovi livada i pašnjaka uz naselja i gradske četvrti	0	12.300	Livade i pašnjaci	Državni proračun	I.	Zaselak Prodanovići u naselju Trojvrh.
50	Josipdol	I. Sigurnost	II.1.3. rubni dijelovi livada i pašnjaka uz naselja i gradske četvrti	43.600	24.917	Livade i pašnjaci	Europska unija i državni proračun, IPA 2009	I. i II.	Zaselak Prodanovići u naselju Trojvrh.
51	Josipdol	I. Sigurnost	II.1.3. rubni dijelovi livada i pašnjaka uz naselja i gradske četvrti	1.115.882	154.480	Livade i pašnjaci	Europska unija i državni proračun, IPA 2009	III.	Naselje Vajin Vrh.
52	Karlovac	I. Sigurnost	II.1.1. preostali minski sumnjiv prostor unutar naselja	233.684	233.684	Livade i pašnjaci	Europska unija i državni proračun, IPA 2009	I. i II.	Naselje Lemić Brdo. Ukupan MSP Grada.
53	Karlovac	I. Sigurnost	II.1.1. preostali minski sumnjiv prostor unutar naselja	15.796	15.796	Livade i pašnjaci	Europska unija i državni proračun, IPA 2009	I. i II.	Naselje Lemić Brdo. Ukupan MSP Grada.
54	Karlovac	II. Socio-ekonomska	I.2.3. poljoprivredn o zemljište: površine I reda	151.605	151.605	Oranice	Europska unija i državni proračun, IPA 2009	I. i II.	Naselje Ribari. Ukupan MSP Grada.
55	Karlovac	II. Socio-ekonomska	I.2.4. šumsko zemljište: površine I reda	171.078	171.078	Šuma	Europska unija i državni proračun, IPA 2009	I. i II.	G.J. Kozjača. Ukupan MSP Grada.
56	Lasinja	I. Sigurnost	I.1.14. poznata minska polja	4.412	4.412	Oranice	Europska unija i državni proračun, IPA 2009	I. i II.	Obala rijeke Kupe između naselje Prkos Lasinjski i Novo Selo Lasinjsko.
57	Lasinja	I. Sigurnost	I.1.14. poznata minska polja	40.359	40.358	Oranice	Europska unija i državni proračun, IPA 2009	I. i II.	Obala rijeke Kupe između naselje Prkos Lasinjski i Novo Selo Lasinjsko.
58	Lasinja	I. Sigurnost	I.1.14. poznata minska polja	197.713	197.713	Šuma	Europska unija i državni proračun, IPA 2009	I. i II.	Zaselci Perčići i Marušići u naselju Novo Selo Lasinjsko.
59	Lasinja	I. Sigurnost	I.1.7. Vodogospo. objekti	185.412	185.412	Oranice	Europska unija i državni proračun, IPA 2009	I. i II.	Obala rijeke Kupe između naselje Prkos Lasinjski i Novo Selo Lasinjsko.
60	Lasinja	II. Socio-ekonomska	I.2.3. poljoprivredn o zemljište: površine I reda	477.219	103.712	Oranice	Europska unija i državni proračun, IPA 2009	I. i II.	Zaselaki Marušići u naselju Novo Selo Lasinjsko.

61	Plaški	II. Socio- ekonomska	I.2.4. šumsko zemljište: površine I reda	1.091.916	77.000	Šuma	Hrvatske šume d.o.o.	III.	G.J. Krasnica.
62	Rakovica	I. Sigurnost	I.1.14. poznata minska polja	4.606	4.606	Livade i pašnjaci	Državni proračun	I.	Granično područje s Bosnom i Hercegovinom uz naselje Carević Selo.
63	Rakovica	I. Sigurnost	I.1.4. zaštitni i širi pojas uz prometnu (izgrađenu) infrastrukturu	637.375	50.479	Livade i pašnjaci	Državni proračun	I.	Granično područje s Bosnom i Hercegovinom uz naselje Carević Selo.
64	Rakovica	I. Sigurnost	I.1.4. zaštitni i širi pojas uz prometnu (izgrađenu) infrastrukturu	0	31.900	Livade i pašnjaci	Europska unija i državni proračun, IPA 2009	III.	Naselje Lug Koranski.
65	Rakovica	I. Sigurnost	I.1.4. zaštitni i širi pojas uz prometnu (izgrađenu) infrastrukturu	142.129	50.470	Livade i pašnjaci	Europska unija i državni proračun, IPA 2009	III.	Naselje Lug Koranski.
66	Rakovica	I. Sigurnost	I.1.4. zaštitni i širi pojas uz prometnu (izgrađenu) infrastrukturu	463.885	52.000	Livade i pašnjaci	Europska unija i državni proračun, IPA 2009	III.	Naselja Kordunski Ljeskovac.
67	Rakovica	I. Sigurnost	I.1.5. turistička odredišta: područja uz vode na kojima se realizira ponuda avanturističko g turizama	1.774.357	130.020	Livade i pašnjaci	Europska unija i državni proračun, IPA 2009	III.	Naselja Kordunski Ljeskovac i Lug Koranski.
68	Rakovica	I. Sigurnost	I.1.5. turistička odredišta: područja uz vode na kojima se realizira ponuda avanturističko g turizama	23.288	23.288	Livade i pašnjaci	Europska unija i državni proračun, IPA 2009	III.	Naselja Kordunski Ljeskovac.
69	Rakovica	I. Sigurnost	I.1.5. turistička odredišta: područja uz vode na kojima se realizira ponuda avanturističko g turizama	21.712	21.712	Livade i pašnjaci	Europska unija i državni proračun, IPA 2009	III.	Naselja Kordunski Ljeskovac.
70	Rakovica	I. Sigurnost	II.1.1. preostali minski sumnjiv prostor unutar naselja	3.631	3.631	Livade i pašnjaci	Europska unija i državni proračun, IPA 2009	III.	Naselja Kordunski Ljeskovac.
71	Rakovica	II. Socio- ekonomska	I.2.3. poljoprivredn o zemljište: površine I reda	7.721	7.721	Oranice	Europska unija i državni proračun, IPA 2009	III.	Naselja Kordunski Ljeskovac.
72	Rakovica	II. Socio- ekonomska	I.2.3. poljoprivredn o zemljište: površine I reda	26.265	26.265	Oranice	Europska unija i državni proračun, IPA 2009	III.	Naselje Lug Koranski.
<b>UKUPNO:</b>				<b>13.825.950</b>	<b>4.668.263</b>				

Tablica broj 13. Planirani opseg poslova razminiranja u Karlovačkoj županiji

### 3. VIROVITIČKO-PODRAVSKA ŽUPANIJA:

U 2013. godini u Virovitičko-podravskoj županiji izvršit će se poslovi razminiranja i tehničkog izvoda u cilju uklanjanje ukupne minske opasnosti s područja Županije. Zajedničkim sredstvima tvrtke Hrvatske šume d.o.o. i državnog proračuna razminirat će se dio gospodarske jedinice Medveđak-Kusac u Općini Voćin, a sredstvima iz državnog proračuna preostali poslovi u općinama Čačinci i Voćin.

Redni broj	Grad ili općina	Skupina	Naziv podskupine	Površina poligona (m <sup>2</sup> )	Planirana površina za razminiranje unutar poligona (m <sup>2</sup> )	Struktura površine	Izvor financiranja	Vrijeme izvođenja radova (tromj.)	Opis planske stavke
1	2	3	4	5	6	7	8	9	10
1	Čačinci	I. Sigurnost	II.1.3. rubni dijelovi livada i pašnjaka uz naselja i gradske četvrti	354.089	354.089	Livade i pašnjaci	Državni proračun	II.	Naselje Krasković. Ukupan MSP Općine.
2	Čačinci	I. Sigurnost	II.1.3. rubni dijelovi livada i pašnjaka uz naselja i gradske četvrti	67.146	67.146	Livade i pašnjaci	Državni proračun	II.	Naselje Krasković. Ukupan MSP Općine.
3	Čačinci	I. Sigurnost	II.1.3. rubni dijelovi livada i pašnjaka uz naselja i gradske četvrti	5.587	5.587	Livade i pašnjaci	Državni proračun	II.	Naselje Krasković. Ukupan MSP Općine.
4	Voćin	II. Socio-ekonomska	I.2.4. šumsko zemljište: površine I reda	0	77.000	Šuma	Hrvatske šume d.o.o.	II.	G.J. Medveđak-Kusac.
5	Voćin	II. Socio-ekonomska	I.2.4. šumsko zemljište: površine I reda	9.836.620	2.006.920	Šuma	Državni proračun	III.	Sve preostalo MSP unutar UPŠ Našice.
UKUPNO:				10.263.442	2.510.742				

Tablica broj 14. Planirani opseg poslova razminiranja u Virovitičko-podravskoj županiji

### 4. SISAČKO-MOSLAVAČKA ŽUPANIJA

U Sisačko-moslavačkoj županiji od planiranog ističe se uklanjanje minske opasnosti s 1,2 km<sup>2</sup> oranica u gradovima Glina, Novska i Petrinja, u naseljima Ilovačak, Donji Viduševac, Voćarica, Rajčići i Nova Drenčina. U Gradu Glina razminirat će se područje na kojem se planira graditi vodoopskrbni sustav u naseljima Pokupska Slatina i Zalaj. U Gradu Sisku i Općini Sunja proširit će se sigurno područje uz trasu Jadranskog naftovoda i područje uz željezničku prugu Zagreb-Sunja-D.G., te će se omogućiti izgradnja priključnog DV 220 kV od TE Sisak do DV 220 kV Mraclin-Prijedor. Tvrtka Hrvatske šume d.o.o. planira uložiti 2 mil. kuna u razminiranje dijela gospodarske jedinice Kotar-Stari Gaj u Gradu Petrinja. Od ostalih planiranih aktivnosti potrebno je istaknuti nastavak razminiranja minskih polja u Kotar šumi uz naselje Mošćenički Lug u Gradu Petrinja i područja u zaselcima Donjani i Sjeverna Kosa u naselju Bestрма u Općini Sunja.



Redni broj	Grad ili općina	Skupina	Naziv podskupine	Površina poligona (m <sup>2</sup> )	Planirana površina za razminiranje unutar poligona (m <sup>2</sup> )	Struktura površine	Izvor financiranja	Vrijeme izvođenja radova (tromje.)	Opis planske stavke
1	2	3	4	5	6	7	8	9	10
1	Glina	I. Sigurnost	I.1.14. poznata minska polja	133.562	32.179	Livade i pašnjaci	Državni proračun	II.	Naselje Prekopa.
2	Glina	I. Sigurnost	I.1.14. poznata minska polja	26.655	21.452	Livade i pašnjaci	Državni proračun	II.	Naselje Prekopa.
3	Glina	I. Sigurnost	II.1.3. rubni dijelovi livada i pašnjaka uz naselja i gradske četvrti	8.361	7.000	Livade i pašnjaci	Državni proračun	II.	Naselje Prekopa.
4	Glina	I. Sigurnost	II.1.1. preostali minski sumnjiv prostor unutar naselja	55.613	55.613	Livade i pašnjaci	Državni proračun	II.	Zaselci Cari i Kuzmići u naselju Ilovačak.
5	Glina	I. Sigurnost	I.1.14. poznata minska polja	510.412	22.192	Livade i pašnjaci	Državni proračun	II.	Obala rijeke Kupe uz zaselak Kaurići u naselju Ilovačak i uz Vikend naselje u naselju Pokupska Slatina.
6	Glina	II. Socio-ekonomska	I.2.3. poljoprivredno zemljište: površine I reda	244.207	244.207	Oranice	Državni proračun	II.	Zaselak Jagići u naselju Ilovačak.
7	Glina	I. Sigurnost	I.1.4. zaštitni i širi pojas uz prometnu (izgrađenu) infrastrukturu	32.947	32.947	Oranice	Državni proračun	II.	Šire područje uz most preko rijeke Kupe u naselju Pokupska Slatina.
8	Glina	I. Sigurnost	I.2.2. infrastrukturni objekti: objekti I reda sadržani u planovima	410.644	18.560	Šuma	Državni proračun	I.	Trasa budućeg vodovoda u naselju Pokupska Slatina.
9	Glina	I. Sigurnost	I.2.2. infrastrukturni objekti: objekti I reda sadržani u planovima	233.831	9.921	Livade i pašnjaci	Državni proračun	I.	Trasa budućeg vodovoda u naselju Pokupska Slatina.
10	Glina	I. Sigurnost	I.2.2. infrastrukturni objekti: objekti I reda sadržani u planovima	543.682	1.510	Livade i pašnjaci	Državni proračun	I.	Trasa budućeg vodovoda u naselju Pokupska Slatina.
11	Glina	I. Sigurnost	I.2.2. infrastrukturni objekti: objekti I reda sadržani u planovima	145.183	12.980	Livade i pašnjaci	Državni proračun	I.	Trasa budućeg vodovoda u naselju Zaloj.
12	Glina	I. Sigurnost	I.2.2. infrastrukturni objekti: objekti I reda sadržani u planovima	16.192	7.926	Šuma	Državni proračun	I.	Trasa budućeg vodovoda u naselju Zaloj.

13	Glina	I. Sigurnost	I.2.2. infrastrukturni objekti: objekti I reda sadržani u planovima	179.785	14.785	Livade i pašnjaci	Državni proračun	I.	Trasa budućeg vodovoda u naselju Zaloj.
14	Glina	I. Sigurnost	I.2.2. infrastrukturni objekti: objekti I reda sadržani u planovima	1.417	1.400	Livade i pašnjaci	Državni proračun	I.	Trasa budućeg vodovoda u naselju Zaloj.
15	Glina	I. Sigurnost	I.2.2. infrastrukturni objekti: objekti I reda sadržani u planovima	609.945	3.293	Livade i pašnjaci	Državni proračun	I.	Trasa budućeg vodovoda u naselju Zaloj.
16	Glina	I. Sigurnost	I.1.14. poznata minska polja	160.656	155.128	Livade i pašnjaci	Državni proračun	II.	Naselje Gornje Taborište,
17	Glina	II. Socio-ekonomsk a	I.2.3. poljoprivredno zemljište: površine I reda	14.188	14.188	Oranice	Državni proračun	II.	Naselje Donji Viduševac.
18	Glina	II. Socio-ekonomsk a	I.1.14. poznata minska polja	13.820	13.820	Oranice	Državni proračun	II.	Naselje Donji Viduševac.
19	Glina	II. Socio-ekonomsk a	I.1.14. poznata minska polja	6.860	6.860	Oranice	Državni proračun	II.	Naselje Donji Viduševac.
20	Glina	II. Socio-ekonomsk a	I.1.14. poznata minska polja	559	559	Oranice	Državni proračun	II.	Naselje Donji Viduševac.
21	Glina	II. Socio-ekonomsk a	I.1.14. poznata minska polja	2.434	2.434	Oranice	Državni proračun	II.	Naselje Donji Viduševac.
22	Glina	I. Sigurnost	I.1.14. poznata minska polja	19.554	19.554	Šuma	Državni proračun	II.	Cestovni pojas D6 u naselju Bogovići.
23	Jasenovac	I. Sigurnost	I.1.4. zaštitni i širi pojas uz prometnu (izgrađenu) infrastrukturu	7.303	7.303	Oranice	Državni proračun	I.	Područje uz pristupnu cestu prema Poljoprivredno - industrijskoj zoni u naselju Jasenovac.
24	Jasenovac	I. Sigurnost	I.1.4. zaštitni i širi pojas uz prometnu (izgrađenu) infrastrukturu	2.144.060	11.100	Livade i pašnjaci	HŽ-INFRASTRUKTURA d.o.o.	III.	Željeznička pruga Zagreb GK-Sisak-Novska, dionica uz most Strug.
25	Novska	I. Sigurnost	I.2.3. poljoprivredno zemljište: površine I reda	353.913	68.901	Oranice	Državni proračun	I.	Naselje Voćarica.
26	Novska	I. Sigurnost	I.2.3. poljoprivredno zemljište: površine I reda	820.597	2.890	Oranice	Državni proračun	I.	Naselje Voćarica.
27	Novska	I. Sigurnost	I.2.3. poljoprivredno zemljište: površine I reda	107.728	1.920	Oranice	Državni proračun	I.	Naselje Voćarica.
28	Novska	II. Socio-ekonomsk a	I.2.3. poljoprivredno zemljište: površine I reda	23.023	23.023	Oranice	Državni proračun	I.	Naselje Rajčići.

29	Novska	II. Socio-ekonomska	I.2.3. poljoprivredno zemljište: površine I reda	151.033	128.000	Oranice	Državni proračun	I.	Naselje Rajčići.
30	Novska	II. Socio-ekonomska	I.2.3. poljoprivredno zemljište: površine I reda	39.655	39.655	Oranice	Državni proračun	I.	Naselje Rajčići.
31	Novska	I. Sigurnost	I.1.12. mjesta masovnih i pojedinačnih grobnica žrtava agresije na RH	334.624	15.800	Šuma	Državni proračun	I.	Kričko Brdo.
32	Novska	I. Sigurnost	I.1.12. mjesta masovnih i pojedinačnih grobnica žrtava agresije na RH	343.065	14.200	Šuma	Državni proračun	I.	Kričko Brdo.
33	Petrinja	I. Sigurnost	II.1.1. preostali minski sumnjiv prostor unutar naselja	11.141	11.141	Šuma	Državni proračun	II.	Naselje Nebojan.
34	Petrinja	II. Socio-ekonomska	I.2.3. poljoprivredno zemljište: površine I reda	23.857	23.857	Oranice	Državni proračun	II.	Lijeva obala rijeke Kupe u naselju Brest Pokupski.
35	Petrinja	II. Socio-ekonomska	I.2.3. poljoprivredno zemljište: površine I reda	23.381	23.381	Oranice	Državni proračun	II.	Lijeva obala rijeke Kupe u naselju Brest Pokupski.
36	Petrinja	II. Socio-ekonomska	I.2.3. poljoprivredno zemljište: površine I reda	17.540	17.540	Oranice	Državni proračun	II.	Lijeva obala rijeke Kupe u naselju Brest Pokupski.
37	Petrinja	II. Socio-ekonomska	I.2.3. poljoprivredno zemljište: površine I reda	5.670	5.670	Oranice	Državni proračun	II.	Lijeva obala rijeke Kupe u naselju Brest Pokupski.
38	Petrinja	II. Socio-ekonomska	I.2.3. poljoprivredno zemljište: površine I reda	522.871	223.683	Oranice	Državni proračun	II.	Obrlin.
39	Petrinja	II. Socio-ekonomska	I.2.3. poljoprivredno zemljište: površine I reda	55.768	55.768	Oranice	Državni proračun	II.	Naselje Nova Drenčina.
40	Petrinja	II. Socio-ekonomska	I.2.3. poljoprivredno zemljište: površine I reda	134.783	134.783	Oranice	Državni proračun	II.	Naselje Nova Drenčina.
41	Petrinja	I. Sigurnost	I.1.14. poznata minska polja	1.122.605	41.891	Šuma	Zaklada "Hrvatska bez mina" i Vlada SAD-a	III.	Kotar šuma.
42	Petrinja	II. Socio-ekonomska	I.2.3. poljoprivredno zemljište: površine I reda	1.375.762	42.000	Oranice	Zaklada "Hrvatska bez mina" i Vlada SAD-a	III.	Naselje Mošćenica.
43	Petrinja	II. Socio-ekonomska	I.2.4. šumsko zemljište: površine I reda	512.627	180.000	Šuma	Hrvatske šume d.o.o.	III.	G.J. Kotar Stari Gaj.
44	Sisak	II. Socio-ekonomska	I.2.3. poljoprivredno zemljište: površine I reda	11.867	11.867	Oranice	Državni proračun	I.	Naselje Donje Komarevo.

45	Sisak	II. Socio-ekonomski	I.2.3. poljoprivredno zemljište: površine I reda	6.331	6.331	Oranice	Državni proračun	I.	Naselje Donje Komarevo.
46	Sisak	II. Socio-ekonomski	I.2.3. poljoprivredno zemljište: površine I reda	3.508	3.508	Oranice	Državni proračun	I.	Naselje Donje Komarevo.
47	Sisak	II. Socio-ekonomski	I.2.2. infrastrukturni objekti: objekti I reda sadržani u planovima	0	65.000	Šuma	JANAF d.d.	III.	Trasa Jadranskog naftovoda na dionici Budičina-Klobučak.
48	Sisak	I. Sigurnost	I.1.4. zaštitni i širi pojas uz prometnu (izgrađenu) infrastrukturu	5.724	365	Livade i pašnjaci	HŽ-INFRASTRUKTURA d.o.o.	II.	Područje uz željezničku prugu Zagreb-Sunja-D.G. uz naselje Brđani Kosa.
49	Sunja	I. Sigurnost	I.1.4. zaštitni i širi pojas uz prometnu (izgrađenu) infrastrukturu	1.253.570	54.263	Livade i pašnjaci	Državni proračun	I.	Zaselak Sjeverna Kosa i Blinjska Greda u naselju Bestma (100 m cestovni pojas).
50	Sunja	I. Sigurnost	I.1.14. poznata minska polja	57.620	57.620	Livade i pašnjaci	Državni proračun	I.	Zaselak Sjeverna Kosa i Blinjska Greda u naselju Bestma.
51	Sunja	I. Sigurnost	I.1.14. poznata minska polja	139.503	139.504	Livade i pašnjaci	Državni proračun	I.	Zaselak Donjani u naselju Bestma.
52	Sunja	I. Sigurnost	I.1.14. poznata minska polja	18.285	18.285	Livade i pašnjaci	Državni proračun	I.	Zaselak Donjani u naselju Bestma.
53	Sunja	I. Sigurnost	I.1.4. zaštitni i širi pojas uz prometnu (izgrađenu) infrastrukturu	0	17.310	Oranice	HŽ-INFRASTRUKTURA d.o.o.	III.	Željeznička pruga Zagreb GK-Sisak-Novska, dionica uz naselje Donji Hrastovac.
54	Sunja	I. Sigurnost	I.1.4. zaštitni i širi pojas uz prometnu (izgrađenu) infrastrukturu	334.379	3.368	Oranice	HŽ-INFRASTRUKTURA d.o.o.	III.	Željeznička pruga Zagreb GK-Sisak-Novska, dionica uz naselje Staza.
55	Sunja	I. Sigurnost	I.1.4. zaštitni i širi pojas uz prometnu (izgrađenu) infrastrukturu	225.369	5.052	Oranice	HŽ-INFRASTRUKTURA d.o.o.	III.	Željeznička pruga Zagreb GK-Sisak-Novska, dionica uz naselje Staza.
56	Sunja	I. Sigurnost	I.1.4. zaštitni i širi pojas uz prometnu (izgrađenu) infrastrukturu	4.111	580	Oranice	HŽ-INFRASTRUKTURA d.o.o.	III.	Željeznička pruga Zagreb GK-Sisak-Novska, dionica uz naselje Staza.

57	Sunja	I. Sigurnost	I.1.4. zaštitni i širi pojas uz prometnu (izgrađenu) infrastrukturu	213.249	5.300	Livade i pašnjaci	HŽ-INFRASTRUKTURA d.o.o.	III.	Krivaja-Gaj.
58	Sunja	I. Sigurnost	I.1.4. zaštitni i širi pojas uz prometnu (izgrađenu) infrastrukturu	331.434	940	Livade i pašnjaci	HŽ-INFRASTRUKTURA d.o.o.	III.	Krivaja-Gaj.
59	Sunja	I. Sigurnost	I.1.4. zaštitni i širi pojas uz prometnu (izgrađenu) infrastrukturu	27.904	2.685	Livade i pašnjaci	HŽ-INFRASTRUKTURA d.o.o.	II.	Područje uz željezničku prugu Zagreb-Sunja-D.G. uz naselje Brđani Kosa.
60	Sunja	I. Sigurnost	I.1.4. zaštitni i širi pojas uz prometnu (izgrađenu) infrastrukturu	89.334	1.240	Livade i pašnjaci	HŽ-INFRASTRUKTURA d.o.o.	II.	Područje uz željezničku prugu Zagreb-Sunja-D.G. uz naselje Brđani Kosa.
61	Sunja	I. Sigurnost	I.1.4. zaštitni i širi pojas uz prometnu (izgrađenu) infrastrukturu	77.390	7.073	Livade i pašnjaci	HŽ-INFRASTRUKTURA d.o.o.	II.	Područje uz željezničku prugu Zagreb-Sunja-D.G. uz naselje Brđani Kosa.
62	Sunja	I. Sigurnost	I.1.4. zaštitni i širi pojas uz prometnu (izgrađenu) infrastrukturu	26.815	2.053	Livade i pašnjaci	HŽ-INFRASTRUKTURA d.o.o.	II.	Područje uz željezničku prugu Zagreb-Sunja-D.G. uz naselje Brđani Kosa.
63	Sunja	I. Sigurnost	I.1.4. zaštitni i širi pojas uz prometnu (izgrađenu) infrastrukturu	30.868	530	Livade i pašnjaci	HŽ-INFRASTRUKTURA d.o.o.	II.	Područje uz željezničku prugu Zagreb-Sunja-D.G. uz naselje Brđani Kosa.
64	Sunja	I. Sigurnost	I.1.4. zaštitni i širi pojas uz prometnu (izgrađenu) infrastrukturu	0	4.391	Livade i pašnjaci	HŽ-INFRASTRUKTURA d.o.o.	II.	Područje uz željezničku prugu Zagreb-Sunja-D.G. uz naselje Brđani Kosa.
65	Sunja	I. Sigurnost	I.1.4. zaštitni i širi pojas uz prometnu (izgrađenu) infrastrukturu	179.919	10.102	Livade i pašnjaci	HŽ-INFRASTRUKTURA d.o.o.	II.	Područje uz željezničku prugu Zagreb-Sunja-D.G. uz naselje Brđani Kosa.
66	Sunja	II. Socio-ekonomika	I.2.2. infrastrukturni objekti: objekti I reda sadržani u planovima	598.840	54.594	Šuma	HEP-OPS d.o.o.	III.	Trasa priključnog DV 220 kV od TE Sisak do DV 220 kV Mraclin-Prijedor.
67	Sunja	II. Socio-ekonomika	I.2.2. infrastrukturni objekti: objekti I reda sadržani u planovima	0	58.860	Šuma	HEP-OPS d.o.o.	III.	Trasa priključnog DV 220 kV od TE Sisak do DV 220 kV Mraclin-Prijedor.
<b>UKUPNO:</b>				<b>15.137.533</b>	<b>2.301.835</b>				

Tablica broj 15. Planirani opseg poslova razminiranja u Sisačko-moslavačkoj županiji

## 5. ZADARSKA ŽUPANIJA

U 2013. godini u cijelosti će se razminirati Općina Sveti Filip i Jakov, naselje Krupa u Gradu Obrovcu i Tulove Grede u Parku prirode Velebit u Općini Jasenice. Nastavit će se uklanjanjem minskih polja uz naselja Novigrad, Narandžići i Paljuv u Općini Novigrad. U naseljima Poličnik, Murvica, Brig Debeljak u općinama Poličnik i Sukošan uklonit će se NUS s površine od preko 0,3 km<sup>2</sup>. U Općini Bibinje nastavlja se s razminiranjem buduće poslovne zone u Ripištu, u Općini Polača područja Gradine i Trojana na kojima se planira sadnja trajnih nasada, a u Općini Zemunik Donji oranica uz zaselak Breg u naselju Smoković.

Redni broj	Grad ili općina	Skupina	Naziv podskupine	Površina poligona (m <sup>2</sup> )	Planirana površina za razminiranje unutar poligona (m <sup>2</sup> )	Struktura površine	Izvor financiranja	Vrijeme izvođenja radova (tromje.)	Opis planske stavke
1	2	3	4	5	6	7	8	9	10
1	Benkovac	I. Sigurnost	I.1.14. poznata minska polja	1.491	1.491	Livade i pašnjaci	Državni proračun	I.	Naselje Bila Vlaka.
2	Benkovac	I. Sigurnost	I.1.14. poznata minska polja	1.803	1.803	Livade i pašnjaci	Državni proračun	I.	Naselje Bila Vlaka.
3	Benkovac	I. Sigurnost	I.1.14. poznata minska polja	22.524	22.524	Livade i pašnjaci	Državni proračun	I.	Naselje Dobra Voda.
4	Benkovac	I. Sigurnost	II.1.3. rubni dijelovi livada i pašnjaka uz naselja i gradske četvrti	8.402	8.402	Livade i pašnjaci	Državni proračun	I.	Naselje Dobra Voda.
5	Benkovac	I. Sigurnost	I.1.14. poznata minska polja	2.478	2.478	Oranice	SAD	I.	Naselje Kašić.
6	Benkovac	I. Sigurnost	I.1.14. poznata minska polja	29.570	29.570	Oranice	SAD	I.	Naselje Kašić.
7	Benkovac	I. Sigurnost	I.1.14. poznata minska polja	11.987	11.987	Oranice	SAD	I.	Naselje Kašić.
8	Bibinje	I. Sigurnost	I.1.6. zaštitni pojas uz gospodarske objekte	276.240	276.240	Šuma	Državni proračun	I.	Ripište, područje buduće poslovne zone.
9	Bibinje	I. Sigurnost	I.1.6. zaštitni pojas uz gospodarske objekte	5.256	5.256	Šuma	Državni proračun	I.	Ripište, područje buduće poslovne zone.
10	Bibinje	II. Socio-ekonomska	I.2.3. poljoprivredno zemljište: površine I reda	15.778	15.778	Oranice	Državni proračun	I.	Gaj-Križ.
11	Jasenice	I. Sigurnost	I.1.4. zaštitni i širi pojas uz prometnu (izgrađenu) infrastrukturu	15.570	11.101	Makija i krš	Akcija "Peugeot protiv mina"	III.	Cestovni pojas ŽC5166 (30 m) na dionici Sv. Rok-Jasenice unutar Parka prirode Velebit.
12	Jasenice	I. Sigurnost	I.1.4. zaštitni i širi pojas uz prometnu	5.133	5.133	Makija i krš	Akcija "Peugeot protiv mina"	III.	Cestovni pojas ŽC5166 na dionici Sv. Rok-Jasenice unutar

			(izgrađenu) infrastrukturu						Parka prirode Velebit.
13	Jasenice	III. Ekološka	I.3.1. preostali minski sumnjiv prostor Nacionalnog parka... i ostala zaštićena područja	234.872	68.627	Makija i krš	Državni proračun	I.	Cestovni pojas ŽC5166 (50 m) na dionici Sv. Rok-Jasenice unutar Parka prirode Velebit.
14	Jasenice	III. Ekološka	I.3.1. preostali minski sumnjiv prostor Nacionalnog parka... i ostala zaštićena područja	11.287	11.287	Makija i krš	VIPnet d.o.o. i SAD	I.	Područje uz Alan.
15	Jasenice	III. Ekološka	I.3.1. preostali minski sumnjiv prostor Nacionalnog parka... i ostala zaštićena područja	710.028	37.035	Makija i krš	VIPnet d.o.o. i SAD	I.	Područje uz Alan.
16	Novigrad	I. Sigurnost	I.1.14. poznata minska polja	42.737	30.500	Makija i krš	KOZMO d.o.o. i Vlada SAD-a	I.	Zaselak Baždarići u naselju Paljiv.
17	Novigrad	I. Sigurnost	I.1.14. poznata minska polja	184.394	184.394	Makija i krš	Državni proračun	I.	Naselje Novigrad.
18	Novigrad	II. Socio-ekonomska	I.2.3. poljoprivredno zemljište: površine I reda	3.153	3.153	Oranice	Državni proračun	I.	Naselje Novigrad.
19	Novigrad	I. Sigurnost	I.1.14. poznata minska polja	56.346	56.346	Livade i pašnjaci	Državni proračun	I.	Naselje Narandžići.
20	Novigrad	I. Sigurnost	I.1.14. poznata minska polja	100.254	100.254	Livade i pašnjaci	Državni proračun	I.	Naselje Narandžići.
21	Obrovac	I. Sigurnost	I.1.15. prostori povećane koncentracije NUS-a	74.862	74.862	Livade i pašnjaci	Državni proračun	I.	Naselje Krupa.
22	Pakoštane	I. Sigurnost	I.1.15. prostori povećane koncentracije NUS-a	4.350	4.350	Livade i pašnjaci	Croatian Can. Deming Found.	I.	Zaselak Međuvoda u naselju Vrana.
23	Pakoštane	I. Sigurnost	I.1.15. prostori povećane koncentracije NUS-a	2.966	2.966	Livade i pašnjaci	Croatian Can. Deming Found.	I.	Zaselak Međuvoda u naselju Vrana.
24	Polača	I. Sigurnost	I.2.5. prostor uključen u planove gospodarenja (gradnja, rekonstrukcija ili održavanje)	16.903	16.903	Makija i krš	Državni proračun	I.	Trojan.
25	Polača	I. Sigurnost	I.2.5. prostor uključen u planove gospodarenja (gradnja, rekonstrukcija)	21.867	21.867	Makija i krš	Državni proračun	I.	Gradina.

			ja ili održavanje)						
26	Polača	III. Ekološka	I.2.5. prostor uključen u planove gospodarenja (gradnja, rekonstrukcija ili održavanje)	25.757	25.757	Makija i krš	Državni proračun	I.	Trojan.
27	Polača	I. Sigurnost	I.1.14. poznata minska polja	51.955	47.232	Makija i krš	Državni proračun	I.	Gradina.
28	Polača	I. Sigurnost	I.1.14. poznata minska polja	71.245	71.245	Makija i krš	Državni proračun	I.	Gradina.
29	Sveti Filip i Jakov	I. Sigurnost	I.1.14. poznata minska polja	14.491	14.491	Livade i pašnjaci	Državni proračun	I.	Raškovac. Ukupan MSP Općine.
30	Sveti Filip i Jakov	I. Sigurnost	I.1.14. poznata minska polja	12.655	12.655	Livade i pašnjaci	Državni proračun	I.	Gozdrav. Ukupan MSP Općine.
31	Sveti Filip i Jakov	III. Ekološka	I.3.3. postojeće i projektirane protupožarne prosjeke s elementima cesta i protupožarne prosjeke. Šume s vrlo visokim stupnjem ugroženosti od požara	104.567	104.567	Livade i pašnjaci	Državni proračun	I.	Gozdrav. Ukupan MSP Općine.
32	Sveti Filip i Jakov	III. Ekološka	I.3.3. postojeće i projektirane protupožarne prosjeke s elementima cesta i protupožarne prosjeke. Šume s vrlo visokim stupnjem ugroženosti od požara	36.142	36.142	Livade i pašnjaci	Državni proračun	I.	Raškovac. Ukupan MSP Općine.
33	Poličnik	I. Sigurnost	I.1.4. zaštitni i širi pojas uz prometnu (izgrađenu) infrastrukturu	4.249	4.249	Makija i krš	Državni proračun	I.	Cestovni pojas D8 između naselja Zeleni Hrast i Poličnik.
34	Poličnik	I. Sigurnost	I.1.4. zaštitni i širi pojas uz prometnu (izgrađenu) infrastrukturu	203	203	Makija i krš	Državni proračun	I.	Cestovni pojas D8 između naselja Poličnik i Murvica.
35	Poličnik	I. Sigurnost	I.1.4. zaštitni i širi pojas uz prometnu (izgrađenu) infrastrukturu	122	122	Makija i krš	Državni proračun	I.	Cestovni pojas D8 između naselja Poličnik i Murvica.
36	Poličnik	I. Sigurnost	I.1.15. prostori povećane koncentracije NUS-a	19.359	19.359	Oranice	Državni proračun	I.	Naselje Poličnik.
37	Poličnik	I. Sigurnost	I.1.15. prostori povećane koncentracije NUS-a	624	624	Oranice	Državni proračun	I.	Naselje Poličnik.



38	Poličnik	I. Sigurnost	I.1.15. prostori povećane koncentracije NUS-a	8.497	8.497	Oranice	Državni proračun	I.	Naselje Poličnik.
39	Poličnik	II. Socio-ekonomska	I.2.3. poljoprivredno zemljište: površine I reda	5.439	5.439	Oranice	Državni proračun	I.	Bailovka.
40	Škabrnje	I. Sigurnost	I.1.15. prostori povećane koncentracije NUS-a	245	245	Makija i krš	DOK-ING RAZMINIRANJE d.o.o.	I.	Ražovljeva glavica.
41	Stankovci	I. Sigurnost	I.1.14. poznata minska polja	170.593	170.593	Livade i pašnjaci	Državni proračun	I.	Naselje Bila Vlaka.
42	Stankovci	I. Sigurnost	I.1.14. poznata minska polja	12.016	12.016	Livade i pašnjaci	Državni proračun	I.	Naselje Bila Vlaka.
43	Stankovci	I. Sigurnost	I.1.14. poznata minska polja	9.253	9.253	Livade i pašnjaci	Državni proračun	I.	Naselje Bila Vlaka.
44	Sukošan	I. Sigurnost	I.1.15. prostori povećane koncentracije NUS-a	224.041	57.044	Livade i pašnjaci	Državni proračun	I.	Brig.
45	Sukošan	I. Sigurnost	I.1.15. prostori povećane koncentracije NUS-a	69.488	69.488	Livade i pašnjaci	Državni proračun	I.	Naselje Debeljak.
46	Sukošan	I. Sigurnost	I.1.15. prostori povećane koncentracije NUS-a	50.618	50.618	Livade i pašnjaci	Državni proračun	I.	Naselje Debeljak.
47	Sukošan	I. Sigurnost	I.1.15. prostori povećane koncentracije NUS-a	50.663	50.663	Livade i pašnjaci	Državni proračun	I.	Naselje Debeljak.
48	Sukošan	I. Sigurnost	I.1.15. prostori povećane koncentracije NUS-a	1.851	1.851	Livade i pašnjaci	Državni proračun	I.	Naselje Debeljak.
49	Zemunik Donji	II. Socio-ekonomska	I.2.3. poljoprivredno zemljište: površine I reda	12.756	12.756	Oranice	Državni proračun	I.	Pudarica.
50	Zemunik Donji	II. Socio-ekonomska	I.2.3. poljoprivredno zemljište: površine I reda	522.684	156.342	Oranice	Državni proračun	I.	Zaselak Breg u naselju Smoković.
<b>UKUPNO:</b>				<b>3.339.764</b>	<b>1.945.758</b>				

Tablica broj 16. Planirani opseg poslova razminiranja u Zadarskoj županiji

## 6. ŠIBENSKO-KNINSKA ŽUPANIJA

Najveći obim poslova u 2013. godini u ovoj Županiji bit će u Gradu Vodice, a odnosi se na uklanjanje minske opasnosti s cjelokupnog područja od naselja Čista Velika u smjeru naselja Dragišići, kanjona Guduče do spoja s Gradom Šibenikom zapadno od naselja Gačelezi. Nastavno na spomenute poslove u Gradu Vodice, razminirat će se susjedno, ukupno minski sumnjivo područje Grada Šibenika. Uz te poslove cjelovito će se ukloniti i NUS uz šibensko gradsko

groblje Kvanj i s Rokića. Nastavit će se razminiranjem cestovnih pojaseva u Županiji i to s dionice D33 Žitnić-Drniš u Gradu Drnišu i spojne ceste autoceste Zagreb-Dubrovnik s Gradom Skradinom, uključujući i spoj s D56 u naselju Gračac u Gradu Skradinu. U Općini Promina nastavlja se s razminiranjem naselja Mratovo, u Gradu Skradinu naselja Gračac, a u Gradu Drnišu zaselka Andabake u naselju Žitnić.

Redni broj	Grad ili općina	Skupina	Naziv podskupine	Površina poligona (m <sup>2</sup> )	Planirana površina za razminiranje unutar poligona (m <sup>2</sup> )	Struktura površine	Izvor financiranja	Vrijeme izvođenja radova (tromjes.)	Opis planske stavke
1	2	3	4	5	6	7	8	9	10
1	Drniš	I. Sigurnost	I.1.14. poznata minska polja	970.631	143.934	Makija i krš	Državni proračun	I.	Vodoopskrbni cjevovod Asanovići-Andabake.
2	Drniš	I. Sigurnost	I.1.4. zaštitni i širi pojas uz prometnu (izgrađenu) infrastrukturu	20.520	20.520	Livade i pašnjaci	Državni proračun	I.	Cestovni pojas D33 dionica Žitnić-Drniš.
3	Drniš	I. Sigurnost	I.1.4. zaštitni i širi pojas uz prometnu (izgrađenu) infrastrukturu	47.558	47.558	Livade i pašnjaci	Državni proračun	I.	Cestovni pojas D33 dionica Žitnić-Drniš.
4	Drniš	I. Sigurnost	I.1.4. zaštitni i širi pojas uz prometnu (izgrađenu) infrastrukturu	1.433	1.433	Livade i pašnjaci	Državni proračun	I.	Cestovni pojas D33 dionica Žitnić-Drniš.
5	Drniš	I. Sigurnost	I.1.4. zaštitni i širi pojas uz prometnu (izgrađenu) infrastrukturu	14.569	14.569	Livade i pašnjaci	Državni proračun	I.	Cestovni pojas D33 dionica Žitnić-Drniš.
6	Drniš	I. Sigurnost	II.1.2. rubne poljoprivredne površine uz naselja i gradske četvrti	535.279	41.767	Livade i pašnjaci	SR Njemačka i Jadranska banka d.d.	I.	Zaselak Andabake u naselju Žitnić.
7	Drniš	I. Sigurnost	II.1.3. rubni dijelovi livada i pašnjaka uz naselja i gradske četvrti	10.499	10.499	Livade i pašnjaci	Državni proračun	I.	Naselje Miljevci, zaselak Pulići.
8	Promina	I. Sigurnost	I.1.14. poznata minska polja	96.957	96.957	Livade i pašnjaci	Državni proračun	I.	Zaselak Kličići u naselju Mratovo.
9	Promina	I. Sigurnost	I.1.14. poznata minska polja	6.257	6.257	Makija i krš	Državni proračun	I.	Vlaka.
10	Promina	I. Sigurnost	I.1.14. poznata minska polja	8.904	8.904	Makija i krš	Državni proračun	I.	Vlaka.
11	Promina	I. Sigurnost	I.1.4. zaštitni i širi pojas uz prometnu (izgrađenu) infrastrukturu	78.545	31.438	Livade i pašnjaci	Državni proračun	I.	Područje između zaselaka Nikolčići i Radasi u naselju Mratovo.
12	Promina	I. Sigurnost	I.1.4. zaštitni i širi pojas uz prometnu (izgrađenu) infrastrukturu	8.135	8.135	Livade i pašnjaci	Državni proračun	I.	Naselje Bogočin Grad.
13	Ružić	I. Sigurnost	I.1.14. poznata minska polja	182.324	47.300	Makija i krš	Hrvatska lutrija d.d.	IV.	Zaselak Đurinica u naselju Mirlović polje.
14	Skradin	I. Sigurnost	I.1.14. poznata minska polja	192.200	50.920	Oranice	Akcija "Večer za sigurne korake"	IV.	Naselje Gračac.
15	Skradin	I. Sigurnost	I.1.14. poznata minska polja	28.486	28.486	Livade i pašnjaci	Državni proračun	I.	Naselje Gračac.
16	Skradin	I. Sigurnost	I.1.14. poznata	62.979	62.979	Makija i krš	Državni proračun	I.	Naselje Gračac.

			minska polja						
17	Skradin	I. Sigurnost	I.1.14. poznata minska polja	0	2.945	Makija i krš	Grad Skradin i SAD	I.	Zaselak Guberine u naselju Sonković.
18	Skradin	I. Sigurnost	I.1.14. poznata minska polja	0	8.860	Makija i krš	Grad Skradin i SAD	I.	Zaselak Guberine u naselju Sonković.
19	Skradin	I. Sigurnost	I.1.4. zaštitni i širi pojas uz prometnu (izgrađenu) infrastrukturu	2.058	2.058	Oranice	Državni proračun	I.	Naselje Gračac.
20	Skradin	I. Sigurnost	I.1.4. zaštitni i širi pojas uz prometnu (izgrađenu) infrastrukturu	6.623	6.623	Makija i krš	Državni proračun	I.	Naselje Gračac.
21	Skradin	I. Sigurnost	I.1.4. zaštitni i širi pojas uz prometnu (izgrađenu) infrastrukturu	19.755	19.755	Makija i krš	Državni proračun	I.	Naselje Gračac.
22	Skradin	I. Sigurnost	I.1.4. zaštitni i širi pojas uz prometnu (izgrađenu) infrastrukturu	18.079	14.861	Livade i pašnjaci	Državni proračun	I.	Naselje Gračac.
23	Skradin	I. Sigurnost	I.1.7. Vodogospodarstveni objekti	13.584	13.584	Livade i pašnjaci	Hrvatske vode	I.	Bujice Mokrica i Japaga.
24	Skradin	I. Sigurnost	I.1.7. Vodogospodarstveni objekti	7.552	2.520	Makija i krš	Hrvatske vode	I.	Bujice Mokrica i Japaga.
25	Skradin	I. Sigurnost	I.1.7. Vodogospodarstveni objekti	1.291.226	31.036	Makija i krš	Hrvatske vode	I.	Bujice Mokrica i Japaga.
26	Skradin	I. Sigurnost	I.1.7. Vodogospodarstveni objekti	345.173	5.760	Makija i krš	Hrvatske vode	I.	Bujice Mokrica i Japaga.
27	Skradin	I. Sigurnost	I.1.7. Vodogospodarstveni objekti	17.060	2.970	Makija i krš	Hrvatske vode	I.	Bujice Mokrica i Japaga.
28	Skradin	I. Sigurnost	I.1.7. Vodogospodarstveni objekti	36.089	6.820	Makija i krš	Hrvatske vode	I.	Bujice Mokrica i Japaga.
29	Skradin	I. Sigurnost	I.1.7. Vodogospodarstveni objekti	496.960	23.350	Makija i krš	Hrvatske vode	I.	Bujice Mokrica i Japaga.
30	Skradin	I. Sigurnost	II.1.3. rubni dijelovi livada i pašnjaka uz naselja i gradske četvrti	485.336	35.320	Makija i krš	Državni proračun	I.	Naselje Gračac.
31	Šibenik	I. Sigurnost	I.1.15. prostori povećane koncentracije NUS-a	84.503	84.503	Makija i krš	Državni proračun	I.	Područje uz gradsko groblje Kvanj.
32	Šibenik	I. Sigurnost	I.1.15. prostori povećane koncentracije NUS-a	10.000	10.000	Makija i krš	Državni proračun	I.	Zaselak Skorići u naselju Nos Kalik.
33	Šibenik	I. Sigurnost	I.1.15. prostori povećane koncentracije NUS-a	23.236	5.000	Makija i krš	Grad Šibenik i SAD	I.	Gologrbe.
34	Šibenik	I. Sigurnost	I.1.15. prostori povećane koncentracije NUS-a	17.165	17.165	Šuma	SR Njemačka i Jadranska banka d.d.	I.	Rokići.
35	Šibenik	III. Ekološka	I.3.3. šume s vrlo visokim stupnjem ugroženosti od požara	650.176	80.366	Makija i krš	Državni proračun	I.	Paljevine. Ukupan MSP Grada.
36	Šibenik	III. Ekološka	I.3.3. šume s vrlo visokim stupnjem ugroženosti od požara	257.120	9.584	Makija i krš	Državni proračun	I.	Paljevine. Ukupan MSP Grada.
37	Vodice	I. Sigurnost	I.1.14. poznata minska polja	41.520	41.520	Livade i pašnjaci	Državni proračun	I.	Područje uz spojnu cestu Pirovac-DC27.

38	Vodice	I. Sigurnost	I.1.4. zaštitni i širi pojas uz prometnu (izgrađenu) infrastrukturu	6.199	6.199	Livade i pašnjaci	Državni proračun	I.	Kosa.
39	Vodice	I. Sigurnost	I.1.4. zaštitni i širi pojas uz prometnu (izgrađenu) infrastrukturu	2.985	2.985	Livade i pašnjaci	Državni proračun	I.	Kosa.
40	Vodice	I. Sigurnost	I.1.4. zaštitni i širi pojas uz prometnu (izgrađenu) infrastrukturu	331.672	35.997	Livade i pašnjaci	Državni proračun	I.	Cestovni pojas D59 zapadno od naselja Čista Mala.
41	Vodice	I. Sigurnost	II.1.1. preostali minski sumnjiv prostor unutar naselja	4.154	4.154	Livade i pašnjaci	Grad Vodice i SAD	I.	Naselje Čista Velika.
42	Vodice	I. Sigurnost	II.1.3. rubni dijelovi livada i pašnjaka uz naselja i gradske četvrti	228.163	63.371	Livade i pašnjaci	Državni proračun	I.	Kosa.
43	Vodice	III. Ekološka	I.3.3. šume s vrlo visokim stupnjem ugroženosti od požara	151.534	47.294	Makija i krš	Državni proračun	I.	Naselje Dragišići.
44	Vodice	III. Ekološka	I.3.3. šume s vrlo visokim stupnjem ugroženosti od požara	78.320	149.412	Makija i krš	Državni proračun	I.	Naselje Čista Mala.
45	Vodice	III. Ekološka	I.3.3. šume s vrlo visokim stupnjem ugroženosti od požara	136.567	37.140	Makija i krš	Državni proračun	I.	Naselje Čista Mala.
46	Vodice	III. Ekološka	I.3.3. šume s vrlo visokim stupnjem ugroženosti od požara	1.272.250	88.880	Makija i krš	Državni proračun	I.	Naselje Čista Mala.
47	Vodice	III. Ekološka	I.3.3. šume s vrlo visokim stupnjem ugroženosti od požara	60.008	60.008	Livade i pašnjaci	Državni proračun	I.	Naselje Čista Mala.
48	Vodice	III. Ekološka	I.3.3. šume s vrlo visokim stupnjem ugroženosti od požara	986.004	53.660	Makija i krš	Državni proračun	I.	G.J. Guduča.
49	Vodice	III. Ekološka	I.3.3. šume s vrlo visokim stupnjem ugroženosti od požara	932.017	122.775	Makija i krš	Državni proračun	I.	G.J. Guduča.
50	Vodice	III. Ekološka	I.3.3. šume s vrlo visokim stupnjem ugroženosti od požara	128.589	1.766	Makija i krš	Državni proračun	I.	G.J. Guduča.
UKUPNO:				10.406.953	1.719.897				

Tablica broj 17. Planirani opseg poslova razminiranja u Šibensko-kninskoj županiji

## 7. VUKOVARSKO-SRIJEMSKA ŽUPANIJA

Prioritet Županije u 2013. godini je uklanjanje minske opasnosti sa 1,3 km<sup>2</sup> oranica, na prostoru Grada Vinkovci i općina Jarmina, Markušica, Nuštar, Stari Jankovci i Trpinja. Izvršenjem ovih poslova u cijelosti će se ukloniti minska opasnost s područja oranica u Općini Stari Jankovci, te iz naselja Markušica, Karadžičevo i Gaboš, te s Poloja u Općini Markušica, iz naselja Cerić i Nuštar u

Općini Nuštar, kao i s najvećeg dijela Općine Trpinja. U 2013. godini se nastavljaju poslovi razminiranja u cilju redukcije većeg minski zagađenog područja unutar šume Dubovica uz naselje Podgrađe u Općini Nijemci.

Redni broj	Grad ili općina	Skupina	Naziv podskupine	Površina poligona (m <sup>2</sup> )	Planirana površina za razminiranje unutar poligona (m <sup>2</sup> )	Struktura površine	Izvor financiranja	Vrijeme izvođenja radova (tromje.)	Opis planske stavke
1	2	3	4	5	6	7	8	9	10
1	Jarmina	II. Socio-ekonomska	I.2.3. poljoprivredno zemljište: površine I reda	154.900	154.900	Oranice	Državni proračun	II.	Borinci
2	Jarmina	II. Socio-ekonomska	I.2.3. poljoprivredno zemljište: površine I reda	172.975	67.243	Oranice	Općina Jarmina i SR Njemačka	I.	Vidraž.
3	Markušica	I. Sigurnost	I.1.4. zaštitni i širi pojas uz prometnu (izgrađenu) infrastrukturu	2.804	2.804	Oranice	Državni proračun	I.	Naselje Gaboš.
4	Markušica	I. Sigurnost	I.1.4. zaštitni i širi pojas uz prometnu (izgrađenu) infrastrukturu	112	112	Oranice	Državni proračun	I.	Naselje Gaboš.
5	Markušica	II. Socio-ekonomska	I.2.3. poljoprivredno zemljište: površine I reda	154.579	154.579	Oranice	Državni proračun	I.	Poloj.
6	Markušica	II. Socio-ekonomska	I.2.3. poljoprivredno zemljište: površine I reda	5.630	5.630	Oranice	Državni proračun	I.	Naselje Gaboš.
7	Markušica	II. Socio-ekonomska	I.2.3. poljoprivredno zemljište: površine I reda	7.549	7.549	Oranice	Državni proračun	I.	Naselje Gaboš.
8	Markušica	II. Socio-ekonomska	I.2.3. poljoprivredno zemljište: površine I reda	12.246	12.246	Oranice	Državni proračun	I.	Naselje Gaboš.
9	Markušica	II. Socio-ekonomska	I.2.3. poljoprivredno zemljište: površine I reda	6.015	6.015	Oranice	Državni proračun	I.	Naselje Gaboš.
10	Markušica	II. Socio-ekonomska	I.2.3. poljoprivredno zemljište: površine I reda	157.621	41.988	Oranice	Državni proračun	I.	Naselje Ostrovo.
11	Markušica	II. Socio-ekonomska	I.2.3. poljoprivredno zemljište: površine I reda	44.382	44.382	Oranice	Državni proračun	I.	Naselje Ostrovo.
12	Markušica	II. Socio-ekonomska	I.2.3. poljoprivredno zemljište: površine I reda	9.229	9.229	Oranice	Državni proračun	I.	Naselje Ostrovo.
13	Markušica	II. Socio-ekonomska	I.2.3. poljoprivredno zemljište: površine I reda	5.813	5.813	Oranice	Državni proračun	I.	Naselje Karadžičevo.
14	Markušica	II. Socio-ekonomska	I.2.3. poljoprivredno zemljište:	54.636	54.636	Oranice	Državni proračun	I.	Naselje Karadžičevo.

			površine I reda						
15	Markušica	II. Socio-ekonomska	I.2.3. poljoprivredno zemljište: površine I reda	21.309	21.309	Oranice	Državni proračun	I.	Naselje Karadžićevo.
16	Markušica	II. Socio-ekonomska	I.2.3. poljoprivredno zemljište: površine I reda	7.779	7.779	Oranice	Državni proračun	I.	Naselje Karadžićevo.
17	Markušica	II. Socio-ekonomska	I.2.3. poljoprivredno zemljište: površine I reda	33.186	33.186	Oranice	Državni proračun	II.	Žankovac.
18	Markušica	II. Socio-ekonomska	I.2.3. poljoprivredno zemljište: površine I reda	564	564	Oranice	Državni proračun	II.	Naselje Markušica.
19	Markušica	II. Socio-ekonomska	I.2.3. poljoprivredno zemljište: površine I reda	1.088	1.088	Oranice	Državni proračun	II.	Naselje Markušica.
20	Markušica	II. Socio-ekonomska	I.2.3. poljoprivredno zemljište: površine I reda	987	987	Oranice	Državni proračun	II.	Naselje Karadžićevo.
21	Markušica	II. Socio-ekonomska	I.2.3. poljoprivredno zemljište: površine I reda	16.002	16.002	Oranice	Državni proračun	II.	Naselje Karadžićevo.
22	Markušica	II. Socio-ekonomska	I.2.3. poljoprivredno zemljište: površine I reda	18.759	18.759	Oranice	Državni proračun	II.	Naselje Karadžićevo.
23	Markušica	II. Socio-ekonomska	I.2.3. poljoprivredno zemljište: površine I reda	5.906	5.906	Oranice	Državni proračun	II.	Naselje Karadžićevo.
24	Markušica	II. Socio-ekonomska	I.2.3. poljoprivredno zemljište: površine I reda	10.742	10.742	Oranice	Državni proračun	II.	Naselje Karadžićevo.
25	Markušica	II. Socio-ekonomska	I.2.3. poljoprivredno zemljište: površine I reda	873	873	Oranice	Državni proračun	II.	Naselje Ostrovo.
26	Markušica	II. Socio-ekonomska	I.2.3. poljoprivredno zemljište: površine I reda	2.100	2.100	Oranice	Državni proračun	II.	Naselje Ostrovo.
27	Markušica	II. Socio-ekonomska	I.2.3. poljoprivredno zemljište: površine I reda	837	837	Oranice	Državni proračun	II.	Naselje Ostrovo.
28	Nijemci	I. Sigurnost	I.1.14. poznata minska polja	25.372	25.372	Šuma	Državni proračun	II.	Naselje Podgrađe.
29	Nijemci	I. Sigurnost	II.1.1. preostali minski sumnjiv prostor unutar naselja	1.410	1.410	Livade i pašnjaci	Državni proračun	II.	Naselje Donje Novo Selo.
30	Nijemci	II. Socio-ekonomska	I.2.4. šumsko zemljište: površine I reda	20.490	20.490	Šuma	Državni proračun	II.	G.J. Dubovica, odjek 1/odsjek "a", odjel 2/odsjeci "a" i "b" i odjel3/odsjeci "a" i "b".

31	Nijemci	II. Socio- ekonomska	<b>I.2.4. šumsko zemljište: površine I reda</b>	<b>2.616.411</b>	<b>270.590</b>	<b>Šuma</b>	<b>Hrvatske šume d.o.o.</b>	II.	<b>G.J. Dubovica, odjek 1/odsjek "a" i odjel 2/odsjek "a.</b>
32	Nuštar	I. Sigurnost	II.1.1. preostali minski sumnjiv prostor unutar naselja	6.397	6.397	Oranice	Državni proračun	II.	Naselje Cerić.
33	Nuštar	I. Sigurnost	II.1.1. preostali minski sumnjiv prostor unutar naselja	800	800	Oranice	Državni proračun	II.	Naselje Marinci.
34	Nuštar	I. Sigurnost	II.1.3. rubni dijelovi livada i pašnjaka uz naselja i gradske četvrti	6.538	6.538	Livade i pašnjaci	Državni proračun	I.	Područje Zidina uz naselje Nuštar.
35	Nuštar	I. Sigurnost	II.1.3. rubni dijelovi livada i pašnjaka uz naselja i gradske četvrti	33.464	33.464	Livade i pašnjaci	Državni proračun	I.	Područje Zidina uz naselje Nuštar.
36	Nuštar	II. Socio- ekonomska	I.2.3. poljoprivredno zemljište: površine I reda	77.146	77.146	Oranice	Državni proračun	I.	Područje uz farmu Henrikovci.
37	Stari Jankovci	I. Sigurnost	I.1.4. zaštitni i širi pojas uz prometnu (izgrađenu) infrastrukturu	111.238	2.970	Livade i pašnjaci	Državni proračun	II.	Naselje Đeletovci.
38	Stari Jankovci	I. Sigurnost	I.1.4. zaštitni i širi pojas uz prometnu (izgrađenu) infrastrukturu	8.255	8.255	Livade i pašnjaci	Državni proračun	II.	Naselje Đeletovci.
39	Stari Jankovci	II. Socio- ekonomska	I.2.3. poljoprivredno zemljište: površine I reda	48.561	48.561	Oranice	INA d.d.	II.	Paktovi.
40	Stari Jankovci	II. Socio- ekonomska	I.2.3. poljoprivredno zemljište: površine I reda	9.807	14.470	Oranice	Općina Stari Jankovci i SR Njemačka	I.	Paktovi.
41	Stari Jankovci	II. Socio- ekonomska	I.2.3. poljoprivredno zemljište: površine I reda	90.694	10.736	Oranice	Općina Stari Jankovci i SR Njemačka	I.	Male livade.
42	Stari Jankovci	II. Socio- ekonomska	I.2.3. poljoprivredno zemljište: površine I reda	9.353	9.353	Oranice	Općina Stari Jankovci i SR Njemačka	I.	Gradina.
43	Stari Jankovci	II. Socio- ekonomska	I.2.3. poljoprivredno zemljište: površine I reda	7.055	7.055	Oranice	Općina Stari Jankovci i SR Njemačka	I.	Gradina.
44	Stari Jankovci	II. Socio- ekonomska	I.2.3. poljoprivredno zemljište: površine I reda	7.769	7.769	Oranice	Općina Stari Jankovci i SR Njemačka	I.	Gradina.
45	Stari Jankovci	II. Socio- ekonomska	I.2.3. poljoprivredno zemljište: površine I reda	7.423	7.423	Oranice	Općina Stari Jankovci i SR Njemačka	I.	Gradina.
46	Stari Jankovci	II. Socio- ekonomska	I.2.3. poljoprivredno zemljište: površine I reda	6.741	6.741	Oranice	Općina Stari Jankovci i SR Njemačka	I.	Gradina.

47	Stari Jankovci	II. Socio-ekonomska	I.2.3. poljoprivredno zemljište: površine I reda	4.226	4.226	Oranice	Općina Stari Jankovci i SR Njemačka	I.	Gradina.
48	Trpinja	II. Socio-ekonomska	I.2.3. poljoprivredno zemljište: površine I reda	21.371	21.371	Oranice	Državni proračun	I.	Poloj.
49	Trpinja	II. Socio-ekonomska	I.2.3. poljoprivredno zemljište: površine I reda	30.618	30.618	Oranice	Državni proračun	I.	Poloj.
50	Trpinja	II. Socio-ekonomska	I.2.3. poljoprivredno zemljište: površine I reda	1.467	1.467	Oranice	Državni proračun	I.	Poloj.
51	Trpinja	II. Socio-ekonomska	I.2.3. poljoprivredno zemljište: površine I reda	844	844	Oranice	Državni proračun	I.	Poloj.
52	Trpinja	II. Socio-ekonomska	I.2.3. poljoprivredno zemljište: površine I reda	188	188	Oranice	Državni proračun	I.	Poloj.
53	Trpinja	II. Socio-ekonomska	I.2.3. poljoprivredno zemljište: površine I reda	601	601	Oranice	Državni proračun	I.	Poloj.
54	Trpinja	II. Socio-ekonomska	I.2.3. poljoprivredno zemljište: površine I reda	2.179	2.179	Oranice	Državni proračun	I.	Poloj.
55	Trpinja	II. Socio-ekonomska	I.2.3. poljoprivredno zemljište: površine I reda	3.935	3.935	Oranice	Državni proračun	I.	Poloj.
56	Vinkovci	I. Sigurnost	I.1.15. prostori povećane koncentracije NUS-a	40.686	40.686	Oranice	Državni proračun	II.	Naselje Mirkovci.
57	Vinkovci	II. Socio-ekonomska	I.2.3. poljoprivredno zemljište: površine I reda	37.198	37.198	Oranice	Državni proračun	II.	Vidraš.
58	Vinkovci	II. Socio-ekonomska	I.2.3. poljoprivredno zemljište: površine I reda	914.655	199.065	Oranice	Državni proračun	II.	Vidraš.
59	Vinkovci	II. Socio-ekonomska	I.2.3. poljoprivredno zemljište: površine I reda	826.437	25.262	Oranice	Državni proračun	II.	Vidraš.
60	Vinkovci	II. Socio-ekonomska	I.2.3. poljoprivredno zemljište: površine I reda	47.395	47.395	Oranice	Državni proračun	II.	Žankovac.
61	Vinkovci	II. Socio-ekonomska	I.2.3. poljoprivredno zemljište: površine I reda	1.353	1.353	Oranice	Državni proračun	II.	Žankovac.
<b>UKUPNO:</b>				<b>5.936.700</b>	<b>1.669.186</b>				

Tablica broj 18. Planirani opseg poslova razminiranja u Vukovarsko-srijemskoj županiji



## 8. LIČKO-SENJSKA ŽUPANIJA

U 2013. godini najveći obim poslova izvršit će se u Gradu Otočcu. Sredstvima tvrtke Hrvatske šume d.o.o. razminirat će se dio odjela 18 i privatna šuma u gospodarskoj jedinici Božin Vrh. Srestvima spomenute tvrtke razminirat će se i privatna šuma u gospodarskoj jedinici Plješivica-Drenovača u Općini Donji Lapac. U Gradu Gospiću završit će se poslovi razminiranja šireg područja uz D50 između naselja Lički Ribnik i Medak i poslovi uklanjanje kasetnog streljiva u naselju Smiljan. U 2013. godini razminirat će se i šire područje i pristupne staze prema Štirovcu u Nacionalnom parku Paklenica i Parku prirode Velebit. U Općini Plitvička Jezera razminirat će se cestovni pojas Ž5156 između naselja Bunić i Čanak i na taj način uz sigurnije prometovanje omogućiti će se i rekonstrukcije prometnice.

Redni broj	Grad ili općina	Skupina	Naziv podskupine	Površina poligona (m <sup>2</sup> )	Planirana površina za razminiranje unutar poligona (m <sup>2</sup> )	Struktura površine	Investitor	Vrijeme izvođenja poslova (tromje.)	Opis planske stavke
1	2	3	4	5	6	7	8	9	10
1	Gospić	I. Sigurnost	I.1.14. poznata minska polja	95.125	30.000	Livade i pašnjaci	Zaklada "Hrvatska bez mina" i Vlada SAD-a	III.	Područje između naselja Novoselija i Rujnica.
2	Gospić	I. Sigurnost	I.1.4. zaštitni i širi pojas uz prometnu (izgrađenu) infrastrukturu	12.380	12.380	Livade i pašnjaci	Državni proračun	III.	Cestovni pojas državne ceste D50 u između naselja Lički Ribnik i Medak.
3	Gospić	I. Sigurnost	I.1.15. prostori povećane koncentracije NUS-a	39.965	39.965	Šuma	Zaklada "Hrvatska bez mina"	III.	Naselje Smiljan.
4	Gospić	I. Sigurnost	I.1.15. prostori povećane koncentracije NUS-a	135.254	135.254	Šuma	ERICSSON NIKOLA TESLA d.d.	III.	Naselje Smiljan.
5	Gospić	II. Socio-ekonomska	I.3.1. preostali minski sumnjiv prostor Nacionalnog parka... i ostala zaštićena područja	225.737	980	Šuma	Državni proračun	III.	Staza od Planinarskog doma pod Štirovcem prema Smrčevcu unutar Parka prirode Velebit.
6	Gospić	III. Ekološka	I.3.1. preostali minski sumnjiv prostor Nacionalnog parka... i ostala zaštićena područja	121.331	17.360	Šuma	VIPnet d.o.o.	III.	Staza od Struge do Planinarskog doma pod Štirovcem unutar Nacionalnog parka Paklenica.
7	Gospić	I. Sigurnost	I.3.1. preostali minski sumnjiv prostor Nacionalnog parka... i ostala zaštićena područja	36.361	36.361	Šuma	Državni proračun	III.	Staza od Struge do Planinarskog doma pod Štirovcem unutar Nacionalnog parka Paklenica.
8	Gospić	I. Sigurnost	I.3.1. preostali minski sumnjiv prostor	54.294	54.294	Šuma	Državni proračun	III.	Staza od Struge do Planinarskog doma pod Štirovcem unutar Nacionalnog parka

			Nacionalnog parka... i ostala zaštićena područja						Paklenica.
9	Gospić	I. Sigurnost	I.3.1. preostali minski sumnjiv prostor Nacionalnog parka... i ostala zaštićena područja	8.931	8.931	Šuma	VIPnet d.o.o.	III.	Područje uz Planinarski dom pod Štirovcem unutar Nacionalnog parka Paklenica.
10	Gospić	I. Sigurnost	I.3.1. preostali minski sumnjiv prostor Nacionalnog parka... i ostala zaštićena područja	24.066	24.066	Šuma	VIPnet d.o.o.	III.	Područje uz Planinarski dom pod Štirovcem unutar Nacionalnog parka Paklenica.
11	Gospić	I. Sigurnost	I.3.1. preostali minski sumnjiv prostor Nacionalnog parka... i ostala zaštićena područja	67.414	67.414	Šuma	Državni proračun	III.	Područje uz Planinarski dom pod Štirovcem unutar Parka prirode Velebit.
12	Otočac	II. Socio-ekonomski	I.2.4. šumsko zemljište: površine I reda	2.454.874	180.610	Šuma	Državni proračun	III.	G.J. Božin Vrh, odjel 18/odsjeak a.
13	Otočac	II. Socio-ekonomski	I.2.4. šumsko zemljište: površine I reda	526.337	259.042	Šuma	Hrvatske šume d.o.o.	III.	G.J. Božin Vrh, odjel 18/odsjeak a.
14	Plitvička Jezera	I. Sigurnost	I.1.14. poznata minska polja	157.551	157.551	Livade i pašnjaci	Državni proračun	III.	Cestovni pojas Ž5156 između naselja Bunić i Čanak.
15	Plitvička Jezera	I. Sigurnost	I.1.14. poznata minska polja	1.273.703	87.780	Livade i pašnjaci	Državni proračun	III.	Cestovni pojas Ž5156 između naselja Bunić i Čanak.
16	Plitvička Jezera	I. Sigurnost	I.1.4. zaštitni i širi pojas uz prometnu (izgrađenu) infrastrukturu	485.227	2.050	Livade i pašnjaci	Državni proračun	III.	Cestovni pojas Ž5156 između naselja Bunić i Čanak.
17	Plitvička Jezera	I. Sigurnost	I.1.4. zaštitni i širi pojas uz prometnu (izgrađenu) infrastrukturu	1.668.599	4.260	Livade i pašnjaci	Državni proračun	III.	Cestovni pojas Ž5156 između naselja Bunić i Čanak.
18	Plitvička Jezera	I. Sigurnost	I.1.14. poznata minska polja	65.395	2.840	Livade i pašnjaci	Državni proračun	III.	Cestovni pojas Ž5156 između naselja Bunić i Čanak.
19	Plitvička Jezera	I. Sigurnost	I.1.14. poznata minska polja	99.518	28.127	Livade i pašnjaci	Državni proračun	III.	Cestovni pojas Ž5156 između naselja Bunić i Čanak.
20	Vrhovine	I. Sigurnost	I.1.4. zaštitni i širi pojas uz prometnu (izgrađenu) infrastrukturu	2.257	2.257	Livade i pašnjaci	Državni proračun	III.	Naselje Zalužnica, prostor uz prometnicu prema Iličima.
21	Otočac, Donji Lapac	II. Socio-ekonomski	I.2.4. šumsko zemljište: površine I reda		450.000	Šuma	Hrvatske šume d.o.o.	III.	Privatne šume-po odabiru investitora.
<b>UKUPNO:</b>				<b>7.554.319</b>	<b>1.601.522</b>				

Tablica broj 19. Planirani opseg poslova razminiranja u Ličko-senjskoj županiji

## 9. POŽEŠKO-SLAVONSKA ŽUPANIJA

Kao i u prethodnim godinama u Gradu Pakracu će se nastaviti s poslovima razminiranja šireg područja uz prometnicu D38 na dionici Pakrac-Kamenska. Tako će se u naselju Kusionje razminirati posljednje livade i pašnjaci, a preostali MSP odnositi će se na šumu Čukur. Uz naselja Dragović i Šumetlica MSP će se udaljiti u šumu, južno od livada i pašnjaka uz rijeku Pakru, a u naselju Kamenska u cijelosti će se razminirati područje uz spomen obilježje Nikole Demonje. Osim navedene prometnice razminirati će se i šira područja uz prometnice u naseljima Velika Krndija i Toranj. Od ostalih planiranih poslova ističu se poslovi razminiranja šireg područja uz buduću trasu brze ceste Daruvar-Lipik sredstvima tvrtke Hrvatske ceste d.o.o. i državnog proračuna u Gradu Lipiku i uklanjanje minskih polja uz naselje Velika Krndija sredstvima iz državnog proračuna u Gradu Pakracu.

Redni broj	Grad ili općina	Skupina	Naziv podskupine	Površina poligona (m <sup>2</sup> )	Planirana površina za razminiranje unutar poligona (m <sup>2</sup> )	Struktura površine	Izvor financiranja	Vrijeme izvođenja radova (tromje.)	Opis planske stavke
1	2	3	4	5	6	7	8	9	10
1	Brestovac	I. Sigurnost	I.1.5. turistička odredišta: spomen obilježja, ...	149.514	149.514	Livade i pašnjaci	Državni proračun	I.	Naselje Kamenska.
2	Lipik	I. Sigurnost	I.1.4. zaštitni i širi pojas uz prometnu (izgrađenu) infrastrukturu	0	38.703	Oranice	Japan	I.	Naselje Gornja Subocka.
3	Lipik	II. Socio-ekonomska	I.2.2. infrastrukturni objekti: objekti I reda sadržani u planovima	46.094	34.425	Livade i pašnjaci	Hrvatske ceste d.o.o.	III.	Šire područje uz buduću trasu ceste Daruvar-Lipik.
4	Lipik	II. Socio-ekonomska	I.2.2. infrastrukturni objekti: objekti I reda sadržani u planovima	768	768	Livade i pašnjaci	Hrvatske ceste d.o.o.	III.	Šire područje uz buduću trasu ceste Daruvar-Lipik.
5	Lipik	II. Socio-ekonomska	I.2.2. infrastrukturni objekti: objekti I reda sadržani u planovima	1.625	536	Livade i pašnjaci	Hrvatske ceste d.o.o.	III.	Šire područje uz buduću trasu ceste Daruvar-Lipik.
6	Lipik	II. Socio-ekonomska	I.2.2. infrastrukturni objekti: objekti I reda sadržani u planovima	112.102	27.073	Livade i pašnjaci	Hrvatske ceste d.o.o.	III.	Šire područje uz buduću trasu ceste Daruvar-Lipik.
7	Lipik	II. Socio-ekonomska	I.2.2. infrastrukturni objekti: objekti I reda sadržani u planovima	61.253	38.661	Livade i pašnjaci	Hrvatske ceste d.o.o.	III.	Šire područje uz buduću trasu ceste Daruvar-Lipik.
8	Lipik	II. Socio-ekonomska	I.2.2. infrastrukturni objekti: objekti I reda sadržani u planovima	677.644	12.515	Šuma	Hrvatske ceste d.o.o.	III.	Šire područje uz buduću trasu ceste Daruvar-Lipik.
9	Pakrac	I. Sigurnost	I.1.14. poznata minska polja	587.971	364.783	Livade i pašnjaci	Državni proračun	II.	Naselje Velika Krndija.
10	Pakrac	I. Sigurnost	I.1.4. zaštitni i širi pojas uz prometnu	67.440	67.440	Livade i pašnjaci	Državni proračun	II.	Cestovni pojas između naselja Kusionje i

			(izgrađenu) infrastrukturu						Rakovca.
11	Pakrac	I. Sigurnost	I.1.4. zaštitni i širi pojas uz prometnu (izgrađenu) infrastrukturu	22.965	22.965	Šuma	Državni proračun	II.	Naselje Velika Krndija.
12	Pakrac	I. Sigurnost	I.1.4. zaštitni i širi pojas uz prometnu (izgrađenu) infrastrukturu	18.482	18.482	Livade i pašnjaci	Državni proračun	II.	Naselje Toranj.
13	Pakrac	I. Sigurnost	I.1.4. zaštitni i širi pojas uz prometnu (izgrađenu) infrastrukturu	7.011	7.011	Šuma	Državni proračun	II.	Naselje Toranj.
14	Pakrac	I. Sigurnost	II.1.1. preostali minski sumnjiv prostor unutar naselja	18.709	18.709	Šuma	Državni proračun	II.	Zaselak Martinovac u naselju Velika Krndija.
15	Pakrac	I. Sigurnost	II.1.1. preostali minski sumnjiv prostor unutar naselja	14.766	14.766	Šuma	Državni proračun	II.	Zaselak Martinovac u naselju Velika Krndija.
16	Pakrac	I. Sigurnost	II.1.3. rubni dijelovi livada i pašnjaka uz naselja i gradske četvrti	310.990	132.244	Livade i pašnjaci	Državni proračun	II.	Naselje Kusunje.
17	Pakrac	I. Sigurnost	II.1.3. rubni dijelovi livada i pašnjaka uz naselja i gradske četvrti	1.953.405	4.640	Šuma	Državni proračun	II.	Naselje Kusunje.
18	Pakrac	I. Sigurnost	III.1.1. rubne dijelovi šuma uz naselja i gradske četvrti	2.660.395	592.791	Šuma	Državni proračun	I. i II.	Područje južno od rijeke Pakre između naselja Kusunje i Španovica.
<b>UKUPNO:</b>				<b>6.711.134</b>	<b>1.546.026</b>				

Tablica broj 20. Planirani opseg poslova razminiranja u Požeško-slavonskoj županiji

## 10. BRODSKO-POSAVSKA ŽUPANIJA

U 2013. godini nastavlja se s poslovima razminiranja u cilju širenja sigurnog područja unutar naselja Šagovina Mašička i Žuberkovac u Općini Okučani i naselja Gornja Trnava i Ratkovac u Općini Gornji Bogičevci. Tvrtka Hrvatske šume d.o.o. nastavlja s investiranjem u razminiranje šume Prašnik, a financirat će i razminiranje dijela gospodarske jedinice Gradiška Brda u Općini Gornji Bogičevci.

Redni broj	Grad ili općina	Skupina	Naziv podskupine	Površina poligona (m <sup>2</sup> )	Planirana površina za razminiranje unutar poligona (m <sup>2</sup> )	Struktura površine	Izvor financiranja	Vrijeme izvođenja radova (tromje.)	Opis planske stavke
1	2	3	4	5	6	7	8	9	10
1	Gornji Bogičevci	I. Sigurnost	I.1.4. zaštitni i širi pojas uz prometnu (izgrađenu) infrastrukturu	725.208	56.461	Livade i pašnjaci	Državni proračun	II.	Naselje Gornja Trnava.
2	Gornji Bogičevci	I. Sigurnost	I.1.14. poznata minska polja	89.650	89.650	Šuma	Državni proračun	II.	Naselje Gornja Trnava.
3	Gornji Bogičevci	I. Sigurnost	I.1.14. poznata	85.641	85.641	Livade i pašnjaci	Državni proračun	II.	Naselje Ratkovac.

			minska polja						
4	Gornji Bogičevci	II. Socio-ekonomska	I.2.4. šumsko zemljište: površine I reda	352.053	63.781	Šuma	Hrvatske šume d.o.o.	II.	G.J. Prašnik, dio odjela 1/odsjeci "b" i "c".
5	Gornji Bogičevci	II. Socio-ekonomska	I.2.4. šumsko zemljište: površine I reda	298.133	16.580	Šuma	Hrvatske šume d.o.o.	II.	G.J. Gradiška Brda, odjel 1/odsjek "c", odjel 3/odsjeci "a" i "b" i odjel 14/odsjek "a".
6	Okučani	I. Sigurnost	I.1.14. poznata minska polja	354.363	66.033	Šuma	Državni proračun	II.	Naselje Žuberkovac.
7	Okučani	I. Sigurnost	I.1.14. poznata minska polja	36.891	36.891	Livade i pašnjaci	Državni proračun	II.	Područje između naselja Gornja Trnava i Šagovina Mašička.
8	Okučani	I. Sigurnost	I.1.14. poznata minska polja	125.012	55.184	Livade i pašnjaci	Državni proračun	II.	Naselje Šagovina Mašička.
9	Okučani	I. Sigurnost	II.1.2. rubne oranice uz naselja i gradske četvrti	21.898	21.898	Oranice	Državni proračun	II.	Naselje Žuberkovac.
10	Okučani	I. Sigurnost	II.1.2. rubne oranice uz naselja i gradske četvrti	391.382	109.643	Livade i pašnjaci	Državni proračun	II.	Naselje Šagovina Mašička.
11	Okučani	I. Sigurnost	II.1.3. rubni dijelovi livada i pašnjaka uz naselja i gradske četvrti	788.169	124.340	Livade i pašnjaci	Državni proračun	II.	Naselje Žuberkovac.
12	Okučani	I. Sigurnost	II.1.3. rubni dijelovi livada i pašnjaka uz naselja i gradske četvrti	252.893	94.311	Livade i pašnjaci	Državni proračun	II.	Područje između naselja Gornja Trnava i Šagovina Mašička.
13	Okučani	II. Socio-ekonomska	I.2.4. šumsko zemljište: površine I reda	380.759	78.912	Šuma	Hrvatske šume d.o.o.	II.	G.J. Gradiška Brda, odjel 1/odsjek "c", odjel 3/odsjeci "a" i "b" i odjel 14/odsjek "a".
14	Okučani	II. Socio-ekonomska	I.2.4. šumsko zemljište: površine I reda	691.702	104.125	Šuma	Hrvatske šume d.o.o.	II.	G.J. Gradiška Brda, odjel 1/odsjek "c", odjel 3/odsjeci "a" i "b" i odjel 14/odsjek "a".
15	Stara Gradiška	II. Socio-ekonomska	I.2.4. šumsko zemljište: površine I reda	1.115.673	130.000	Šuma	Hrvatske šume d.o.o.	II.	G.J. Prašnik, dio odjela 6.
<b>UKUPNO:</b>				<b>5.709.427</b>	<b>1.133.450</b>				

Tablica broj 21. Planirani opseg poslova razminiranja, u Brodsko-posavskoj županiji

## 11. SPLITSKO-DALMATINSKA ŽUPANIJA:

U 2013. godini razminirat će se cestovni pojasevi u naselju Donji Alebići u Općini Hrvace. U Općini Muć započet će se s poslovima sustavnog uklanjanja NUS uz naselje Muć, a u Gradu Vrlici razminirat će se pristupni put Spomen obilježju poginulim pripadnicima 7. Gardijske brigade na Duvjakuši.

Redni broj	Grad ili općina	Skupina	Naziv podskupine	Površina poligona (m <sup>2</sup> )	Planirana površina za razminiranje unutar poligona (m <sup>2</sup> )	Struktura površine	Izvor financiranja	Vrijeme izvođenja radova (tromjes.)	Opis planske stavke
1	2	3	4	5	6	7	8	9	10
1	Hrvace	I. Sigurnost	I.1.4. zaštitni i širi pojas uz prometnu (izgrađenu) infrastrukturu	12.756	12.756	Makija i krš	Državni proračun	I.	Naselje Donji Alebići.
2	Hrvace	I. Sigurnost	I.1.4. zaštitni i širi pojas uz prometnu (izgrađenu) infrastrukturu	49.488	49.488	Makija i krš	Državni proračun	I.	Naselje Donji Alebići.
3	Hrvace	I. Sigurnost	II.1.3. rubni dijelovi livada i pašnjaka uz naselja i gradske četvrti	40.762	40.762	Livade i pašnjaci	Državni proračun	I.	Naselje Donji Alebići.
4	Hrvace	I. Sigurnost	II.1.3. rubni dijelovi livada i pašnjaka uz naselja i gradske četvrti	634	634	Livade i pašnjaci	Državni proračun	I.	Naselje Donji Alebići.
5	Hrvace	I. Sigurnost	II.1.3. rubni dijelovi livada i pašnjaka uz naselja i gradske četvrti	8.011	8.011	Livade i pašnjaci	Državni proračun	I.	Naselje Donji Alebići.
6	Muč	I. Sigurnost	I.1.15. prostori povećane koncentracije NUS-a	85.325	8.460	Makija i krš	Državni proračun	I.	Naselje Muć.
7	Muč	I. Sigurnost	I.1.15. prostori povećane koncentracije NUS-a	64.900	15.100	Makija i krš	Državni proračun	I.	Naselje Muć.
8	Muč	I. Sigurnost	I.1.15. prostori povećane koncentracije NUS-a	326.631	26.930	Makija i krš	Državni proračun	I.	Naselje Muć.
9	Vrlika	I. Sigurnost	I.1.5. turistička odredišta: ...i planinarske staze	101.082	47.700	Makija i krš	Državni proračun	III,	Pristupni put Spomen obilježju poginulim pripadnicima 7. Gardijske brigade na Duvjakuši.
10	Vrlika	I. Sigurnost	I.1.5. turistička odredišta: ...i planinarske staze	150.428	47.900	Makija i krš	Državni proračun	III,	Pristupni put Spomen obilježju poginulim pripadnicima 7. Gardijske brigade na Duvjakuši.
11	Vrlika	I. Sigurnost	I.1.5. turistička odredišta: ...i planinarske staze	9.971	9.971	Makija i krš	Državni proračun	III,	Pristupni put Spomen obilježju poginulim pripadnicima 7. Gardijske brigade na Duvjakuši.
<b>UKUPNO:</b>				<b>849.988</b>	<b>267.712</b>				

Tablica broj 22. Planirani opseg poslova razminiranja u Splitsko-dalmtinskoj županiji

## 12. DUBROVAČKO-NERETVANSKA ŽUPANIJA:

U 2013. godini razminiravat će se područje Glošete i Gradine, uz naselje Trnovica u Općini Dubrovačko Primorje.

Redni broj	Grad ili općina	Skupina	Naziv podskupine	Površina poligona (m <sup>2</sup> )	Planirana površina za razminiranje unutar poligona (m <sup>2</sup> )	Struktura površine	Izvor financiranja	Vrijeme izvođenja radova (tromje.)	Opis planske stavke
1	2	3	4	5	6	7	8	9	10
1	Dubrovačko primorje	I. Sigurnost	I.1.14. poznata minska polja	748.029	28.408	Makija i krš	HEP d.d.	I.	Glošeta i Gradina, područja sjeveroza padno uz naselje Trnovica.
2	Dubrovačko primorje	I. Sigurnost	I.1.14. poznata minska polja	136.587	136.587	Livade i pašnjaci	HEP d.d.	I.	Glošeta i Gradina, područja sjeveroza padno uz naselje Trnovica.
3	Dubrovačko primorje	I. Sigurnost	II.1.3. rubni dijelovi livada i pašnjaka uz naselja i gradske četvrti	82.817	23.552	Makija i krš	HEP d.d.	I.	Glošeta, područje sjeveroza padno uz naselje Trnovica.
<b>SVEUKUPNO:</b>				<b>967.433</b>	<b>188.547</b>				

Tablica broj 23. Planirani opseg poslova razminiranja u Dubrovačko-neretvanskoj županiji

*NAPOMENA: tijekom travnja 2013. godine izvršit će se sveobuhvatna analiza preostalog MSP Virovitičko-podravske županije. Sredstva državnog proračuna planirana za 2013. godinu za uklanjanje ukupnog MSP-a Županije, sukladno svim do sada prikupljenim pokazateljima minske opasnosti, su dovoljna. Obzirom na ranije u tekstu navedene planirane promjene zakonske regulative kojom će biti uređeni poslovi tehničkog izvida na način da se omogući pirotehničarima Hrvatskog centra za razminiranje i isključenje područja iz minske sumnjive nakon izvršenog tehničkog izvida, te i mogućeg uključenja tvrtke Hrvatske šume d.o.o. u financiranje poslova razminiranja šumskog dobra kojim gospodari Uprava šuma Našice, realno je za očekivati da će za rješenje ukupnog minskog problema Virovitičko-podravske županije biti potreban i manji iznos financijskih sredstava državnog proračuna od planiranih. Ukoliko se ova očekivanja ostvare, preostala sredstva državnog proračuna će se iskoristiti za razminiranje dijela Dubrovačko-neretvanske županije u IV. tromjesečju 2013. godine. Ovo je početak poslova koji će se u cijelosti izvršiti u I. tromjesečju 2014. godine, a očekivani rezultat je ukupno rješenje minskog problema Dubrovačko-neretvanske županije.*

#### **4.1.1.1. Struktura planiranih površina za razminiranje na osnovu utvrđenih financijskih sredstava**

Temeljem Nacionalnog programa, najveći obim poslova u 2013. godini obzirom na strukturu planirane površine za razminiranje, trebao bi se izvršiti na poljoprivrednom zemljištu u veličini od 40 km<sup>2</sup>. Nacionalnim programom je za izvršenje svih predviđenih poslova razminiranja u 2013. godini predviđen iznos od 557,5 mil. kuna. Hrvatski centar za razminiranje ima na raspolaganju za poslove razminiranja iz svih izvora, iznos od 248,7 mil. kuna. Obzirom da je utvrđeni iznos sredstava za 2013. godinu više od dvostruko manji od predviđenog Nacionalnim

programom, najveće učešće u Planu od 53% imaju poljoprivredne površine, ali u veličini sukladnoj utvrđenim financijskim sredstvima, odnosno 14,4 km<sup>2</sup>.

Unutar ove strukturne grupe najviše će se razminirati livade i pašnjaci i to u veličini od 8,9 km<sup>2</sup>. Najveći obim poslova, i to preko 50% planiranih, odnosi se na Karlovačku, Osječko-baranjsku županiju i Požeško-slavonsku županiju.

U 2013. godini izvršenjem poslova razminiranja sredstvima Europske unije i iz državnog proračuna, a unutar programa IPA 2009, u Karlovačkoj županiji razminirati će se gotovo 2,6 km<sup>2</sup> livada i pašnjaka u naseljima Lučica, Đurin Potok, Mateško Selo, Vajin Vrh, Lug Koranski i Koranski Ljeskovac. To su vrlo važna područja na kojima će se ukloniti poznata minska polja unutar naselja i omogućiti sigurno korištenje lokalnih prometnica. U Osječko-baranjskoj županiji razminirati će se preko 0,6 km<sup>2</sup> livada i pašnjaka unutar specijalnog zoološkog rezervata u Parku prirode Kopački rit, a u Požeško-slavonskoj razminirati će se 0,8 km<sup>2</sup> livada i pašnjaka u naseljima Kamenska i Velika Krndija u Općini Brestovac i Gradu Pakracu. Od ostalih poslova vezanih za razminiranje livada i pašnjaka potrebno je istaknuti poslove u Ličko-senjskoj županiji gdje će se razminirati livade i pašnjaci uz županijsku cestu Ž5156 između naselja Bunić i Čanak u Općini Plitvička Jezera, u Zadarskoj županiji razminirati će se poznata minska polja na livadama i pašnjacima uz naselja Narandžići i Pedići u Općini Novigrad, te uklanjati NUS iz naselja Debeljak u Općini Sukošan, a u Virovitičko-podravskoj županiji preostale livade i pašnjaci u Općini Čačinci.

Razminiranje livada i pašnjaka obavljat će se u svim minski zagađenim županijama i to prvenstveno na područjima na kojima se želi omogućiti sigurniji život lokalnom stanovništvu, povećati sigurnost na državnim i županijskim cestama, te omogućiti pokretanje poljoprivredne proizvodnje, prvenstveno stočarske proizvodnje.

Preostalo poljoprivredno zemljište, koje će se razminirati u 2013. godini, i to u veličini od 5,6 km<sup>2</sup> su oranice. Najveći obim poslova, kao i u svim proteklim godinama obaviti će se u Istočnoj Hrvatskoj, odnosno Osječko-baranjskoj i Vukovarsko-srijemskoj županiji gdje se planira razminirati preko polovice svih planiranih oranica. Nacionalnim programom je za 2013. godinu unutar poljoprivrednog zemljišta u najvećem obimu utvrđeno razminiranje oranica. Obzirom na bitno smanjena raspoloživa sredstva i ranije u tekstu pojašnjeno razminiranje livada i pašnjaka, odnosno područja koja su uvjetovana kriterijima za korištenje sredstava Europske unije, za programa IPA 2009., dio koji se odnosi na „Razminiranje ratom pogođenih područja“, sva preostala raspoloživa sredstva iz državnog proračuna koja nisu vezana za druge investitore u najvećoj mjeri su usmjerena na financiranje razminiranja oranica u cilju ostvarenja Nacionalnim programom utvrđenih prioriteta.

U proteklim godinama u cijelosti je razminiran „minski prsten“ na dijelu oranica koje se protežu od južnih četvrti Grada Osijeka, preko naselja Tenja do naselja Nemetin i Sarvaš. U 2013. godini nastavlja se s poslovima razminiranja oranica na preostalom dijelu, odnosno na Dugom polju u Gradu Osijeku i Ugljarici u Općini Antunovac. Izvršenjem ovih poslova omogućit će se da se u sljedećoj godini u cijelosti razminiraju sve oranice u Gradu Osijeku. U općinama Šodolovci i Vladislavci izvršiti će se razminiranje gotovo 0,5 km<sup>2</sup> oranica u naseljima Šodolovci, Paulin Dvor i Hrastin. U Baranji, u općinama Darda i Draž, razminirati će se preko 1,2 km<sup>2</sup> oranica na Kovačirijama i uz graničnu crtu s Mađarskom u Donjem Ritu, Puškašu, Ostrovcu i Starim livadama. Izvršenjem ovih poslova u Općini Draž stvorit će se uvjeti da se u 2014. godini u cijelosti završi višegodišnje razminiranje oranica u graničnom pojasu s Mađarskom, a jedine preostale oranice u Baranji u Općini Darda će biti



moguće razminirati u sljedećim dvogodišnjem razdoblju. U Vukovarsko-srijemskoj županiji gotovo 80% svih planiranih poslova odnosi se na razminiranje oranica. Izvršenjem planiranih poslova stvaraju se uvjeti da u narednom dvogodišnjem razdoblju u cijelosti razminiraju sve oranice u Županiji.

U Sisačko-moslavačkoj županiji najviše će se razminirati oranice uz desnu obalu rijeke Kupe u Gradu Glini, te u naseljima Nova Drenčina i uz farmu Stanci u Gradu Petrinji. U Gradu Novskoj razminiravat će se oranice uz naselja Voćarica i Rajčići.

U Zadarskoj županiji najviše će se razminiravat oranice u naseljima Kašić i Smokoviću Gradu Benkovcu i Općini Zemunik Donji.

Od ostalih planiranih poslova koji se odnose na razminiranje oranica ističe se cjelovito razminiranje istih u Gradu Karlovcu i većinu u općinama Lasinja i Generalski Stol u Karlovačkoj županiji.

Sljedeće po zastupljenosti, a vezano za strukturu zemljišta u 2013. godini su šume. Najveća ostvarenja su planirana u Osječko-baranjskoj, Virovitičko-podravskoj Ličko-senjskoj i Karlovačkoj županiji. Uz sredstva državnog proračuna, tvrtka Hrvatske šume d.o.o. će uložiti 30 mil. kuna u razminiranje vrijednog šumskog dobra unutar 8 Uprava šuma.

Najviše poslova razminiranja u 2013. godini ostvarit će se na područjima gospodarskih jedinica Jagodnjačke šume u Gradu Valpovo i općinama Jagodnjak i Petlovac, te u Kopačevskim podunavskim šumama u Općini Bilje, unutar Parka prirode Kopački rit u Osječko-baranjskoj županiji. Slijede gospodarske jedinice u Općini Voćin u Virovitičko-podravskoj županiji kojima gospodari Uprava šuma Našice. U Ličko-senjskoj županiji nastavlja se s razminiranjem odjela i odsjeka unutar gospodarskih jedinica Božin Vrh u Općini Lovinac i Velika Plješevica-Drenovača u Općini Donji Lapac, a u Karlovačkoj županiji nastavlja se s razminiranje gospodarske jedinice Komesarska kosa-Trnovi u Općini Cetingrad, Crne Drage u Općini Lasinja i u cijelosti će se razminirati Kozjača u Gradu Karlovcu.

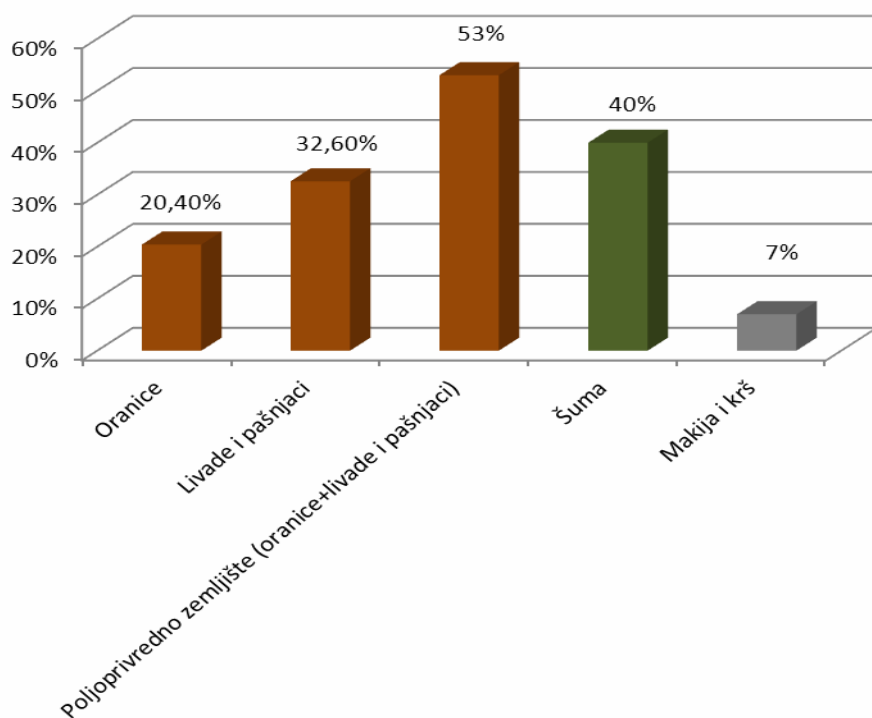
U Vukovarsko-srijemskoj županiji razminirat će se odjeli unutar gospodarske jedinice Dubovica u Općini Nijemci, a u Brodsko-posavskoj šume Prašnik i Gradiških Brda u općinama Gornji Bogičevci i Okučani.

U Požeško-slavonskoj županiji unutar gospodarske jedinice Sjeverni Psunj-Javorovica razminiravat će se gotovo 0,6 km<sup>2</sup> šume južno od rijeke Pakre između naselja Kusunje i Španovica u Gradu Pakracu, a u Zadarskoj županiji šuma u blizini Zračne luke Zadar u Općini Bibinje.

Naposljetku, razminiranje makije i krša u južnim županijama planirano je na područjima koja je državna uprava ili regionalna samouprava utvrdila kao prioritetna područja obzirom na omogućenje gospodarskog razvitka ili provedbu protupožarne zaštite.

Tako će se u 2013. godini najviše zemljišta ove strukture razminirati na području Grada Vodice u Šibensko-kninskoj županiji, a odnosi se na razminiranje područja s vrlo visokim stupnjem ugroženosti od požara zapadno od kanjona Guduće i bujice Mokrice i Japaga u Gradu Skradinu. U Zadarskoj županiji najviše će se razminirati makija i krš unutar naselja Novigrad u Općini Novigrad, kao i na Trojanu i Gradini u Općini Polača. U Splitsko-dalmatinskoj županiji na Dinari, razminirati će se ranije spomenuti pristupni putovi prema Spomen obilježju poginulim pripadnicima 7. Gardijske brigade na Duvjakuši u Gradu Vrlika i dijelovi naselja Muć

u Općini Muć, a u Dubrovačko-neretvanskoj županiji područja bitnog za provedbu protupožarne zaštite uz naselje Trnovica u Općini Dubrovačko Primorje.



Graf broj 4: Udio planiranih površina za razminiranje prema strukturi površine

Redni broj	Županija	Plan (m <sup>2</sup> )	Oranice		Livade i pašnjaci		Poljoprivredno zemljište (oranice+livade+pašnjaci)		Šuma		Makija i krš	
			(m <sup>2</sup> )	(%)	(m <sup>2</sup> )	(%)	(m <sup>2</sup> )	(%)	(m <sup>2</sup> )	(%)	(m <sup>2</sup> )	(%)
1	2	3	4	5	6	7	8	9	10	11	12	13
1	Brodsko-posavska	1.133.450	21.898	1,9	562.471	49,6	584.369	51,6	549.081	48,4	0	0,0
2	Dubrovačko-neretvanska	188.547	0	0,0	136.587	72,4	136.587	72,4	0	0,0	51.960	27,6
3	Karlovačka	4.688.374	522.043	11,1	3.051.742	65,1	3.573.785	76,2	1.114.589	23,8	0	0,0
4	Ličko-sejnska	1.601.522	0	0,0	327.245	20,4	327.245	20,4	1.274.277	79,6	0	0,0
5	Osječko-baranjska	7.661.942	2.194.510	28,6	1.368.039	17,9	3.562.549	46,5	4.099.393	53,5	0	0,0
6	Požeško-slavonska	1.546.026	38.703	2,5	833.926	53,9	872.629	56,4	673.397	43,6	0	0,0
7	Sisačko-moslavačka	2.301.835	1.161.405	50,5	652.904	28,4	1.814.309	78,8	487.526	21,2	0	0,0
8	Splitsko-dalmatinska	267.712	0	0,0	49.407	18,5	49.407	18,5	0	0,0	218.305	81,5
9	Šibensko-kninska	1.719.897	52.978	3,1	544.041	31,6	597.019	34,7	17.165	1,0	1.105.713	64,3
10	Virovitičko-podravska	2.510.742	0	0,0	426.822	17,0	426.822	17,0	2.083.920	83,0	0	0,0
11	Vukovarsko-srijemska	1.669.186	1.300.097	77,9	52.637	3,2	1.352.734	81,0	316.452	19,0	0	0,0
12	Zadarska	1.945.758	265.983	13,7	862.379	44,3	1.128.362	58,0	281.496	14,5	535.900	27,5
<b>UKUPNO (m<sup>2</sup>):</b>		<b>27.234.991</b>	<b>5.557.617</b>	<b>20,4</b>	<b>8.868.200</b>	<b>32,6</b>	<b>14.425.817</b>	<b>53,0</b>	<b>10.897.296</b>	<b>40,0</b>	<b>1.911.878</b>	<b>7,0</b>

Tablica broj 24. Raspodjela planiranih površina za razminiranje prema strukturi, po županijama

#### 4.1.1.2. Namjena planiranih površina za razminiranje

Najviše planiranih površina za razminiranje u 2013. godini su površine unutar šuma koje su ocijenjene kao šumsko zemljište I. reda. To su šume koje su po namjeni gospodarske, te će se po razminiranju koristiti za proizvodnju i eksploataciju šumskog dobra. Najveći obim poslova će se izvršiti unutar ovakvih šuma kojima gospodare uprave šuma Osijek i Našice. Poslovi će biti financirani sredstvima Hrvatskih šuma d.o.o., ali će se udružiti i sredstva državnog proračuna u dijelu županija u cilju cjelovitog razminiranja poznatih minskih polja i stvaranja jasne granice između onečišćenog i sigurnog područja. U Virovitičko-podravskoj županiji razminiranjem ovih površina stvorit će se uvjeti za cjelovito uklanjanje minske opasnosti iz Županije u 2013. godini. Osim Osječko-baranjske i Virovitičko-podravške županije, razminiranje ovakvih površina planira se još izvršiti u pet županija na ukupnoj površini od 6,7 km<sup>2</sup>.

Sljedeće po zastupljenosti su poljoprivredne površine I. reda, odnosno oranice za koje je lokalna samouprave tražila razminiranje, jer postoje planovi pokretanja poljoprivredne proizvodnje. Tako će se u 2013. godini ukloniti minska opasnost s 4,2 km<sup>2</sup> poljoprivrednih površina I. reda.

Više od polovice ovakvih planiranih površina nalazi se u Istočnoj Hrvatskoj i to najviše u Općini Darda i Gradu Osijeku u Osječko-baranjskoj županiji i Općini Markušica i Gradu Vinkovci u Vukovarsko-srijemskoj županiji. U Sisačko-moslavačkoj županiji najviše poljoprivrednih površina I. reda razminirat će se uz desnu obalu rijeke Kupe u Gradu Glina, te uz naselja Rajčići, Voćarica, Nova Drenčina i Donje Komarevo u gradovima Novska, Petrinja i Sisak, u Karlovačkoj županiji uz desne obale rijeka Korane i Kupe, a u Zadarskoj županiji nastavlja se s razminiranjem vrijednog poljoprivrednog zemljišta u Ravnim kotarima.

U gotovo svim minski zagađenim županijama u 2013. godini širit će se sigurni prostor uz cestovnu infrastrukturu. Osim povećanja sigurnosti putnika i lokalnog stanovništva ovim poslovima se u najvećoj mjeri planira udaljiti minsku opasnost dovoljno daleko, tako da građani Republike Hrvatske i njihovi gosti koji koriste različite vrste cesta, prometuju neopterećeni minskim problemom. Ovo je posebice važno uz državne i županijske ceste koje spajaju kontinentalni dio zemlje s Dalmacijom. U Zadarskoj i Šibensko-kninskoj županiji razminirat će se cestovni pojas D33 na dionici Žitnić-Drniš u Gradu Drnišu i D59 zapadno od naselja Čista Mala u Gradu Vodice. U Osječko-baranjskoj županiji u cijelosti će se razminirati cestovni pojas D7 u Općini Bilje. U Karlovačkoj i Požeško-slavonskoj županiji najviše će se širiti sigurno područje uz županijske i lokalne ceste, a u Sisačko-moslavačkoj županiji područje uz željezničke pruge.

U Republici Hrvatskoj je na dan 01. siječanj 2013. godine u pojasu 1,0 km u unutrašnjost od granične crte s Bosnom i Hercegovinom i Mađarskom, republikama Srbijom i Crnom Gorom, površina od 61,8 km<sup>2</sup> je još minski sumnjiva.

Sukladno navedenom u 2013. godini u cijelosti će se razminirati granični pojas s Mađarskom u Baranji s ciljem omogućavanja Graničnoj policiji cjelovitog nadziranja, a Geodetskoj upravi cjelovitog označavanja granične crte. Poslovi veličine 1,56 km<sup>2</sup> izvršiti će se do početka kolovoza, a financirati će se sredstvima unutar IPA prekograničnog programa Mađarska-Hrvatska, 2007.-2013.

Ovakvi poslovi su planirani još i u Karlovačkoj županiji, a njihovim ostvarenjem omogućiti će se učinkovitije nadziranje državne crte s Bosnom i Hercegovinom u Općini Cetingrad.

Temeljem provedenih općih izvida i izvršenih poslova razminiranja u Republici Hrvatskoj je onečišćeno eksplozivnim sredstvima još 66 km<sup>2</sup> područja unutar nacionalnih parkova i parkova prirode. U 2013. godini nastavlja se sa sustavnim rješavanjem minskog problema unutar Parka prirode Kopački rit. Izvršit će se poslovi razminiranja na više od 1,0 km<sup>2</sup> južno od jezera Sakadaš i uz rijeku Dravu, unutar Specijalnog zoološkog rezervata u Parku prirode. U Nacionalnom parku Paklenica razminirati će se pristupna staza i područje oko planinarskog doma na Štirovcu, a u Parku prirode Velebit razminirati će se šire područje uz navedeni planinarski dom, kao i uz Alan.

Od samog osnutka Hrvatskog centra za razminiranje u svim godišnjim planovima bilo je sadržano razminiranje kuća, okućnica i širenje sigurnog prostora unutar naselja i gradskih četvrti. Izvršenjem svih tih poslova omogućena je provedba obnove kuća, elektro-distribucijske mreže i ostale komunalne infrastrukture i izvršena izgradnja i rekonstrukcija prometne infrastrukture. U 2013. godini razminirati će se 1,2 km<sup>2</sup> preostalih livada i pašnjaka unutar naselja u 10 minski onečišćenih Županija. U najvećoj mjeri ovo su područja koja se upravo nastavljaju na razminirana područja u prijašnjim godinama namijenjena obnovi i održivom povratku raseljenih osoba. Najveći obim poslova izvršit će se u Brodsko-posavskoj, Karlovačkoj, Požeško-slavonskoj i Virovitičko-podravskoj županiji u naseljima Žuberkovac, Vajin Vrh, Kusonje i Krasković.

Od ostalih planiranih površina obzirom na namjenu razminiranog zemljišta, potrebno je istaknuti razminiranje područja zagađenog isključivo NUS-om na više od 0,9 km<sup>2</sup>, unutar 6 Županija. Sukladno zahtjevu lokalne samouprave najveći obim poslova izvršit će se Zadarskoj županiji, gdje će se uklanjati kasetno streljivo tipa KB-1 u naseljima Debeljak, Murvica i Poličnik. Isti poslovi izvršiti će se i Šibensko-kninskoj i Ličko-senjskoj županiji i to najviše uz šibensko gradsko groblje Kvanj, na Rokićima i Gologrbama u Gradu Šibenik, kao i u naselju Smiljan u Gradu Gospiću. U Splitsko-dalmatinskoj županiji ukloniti će NUS iz dijela naselja Muć, a u cijelosti iz naselja Leskovac Barilovački u Karlovačkoj županiji.

Od ukupno onečišćene površine eksplozivnim sredstvima u Republici Hrvatskoj, a sukladno rezultatima općeg izvida, površina preko 310 km<sup>2</sup> je kategorizirana za razminiranje. Najveći dio se odnosi na sustavno onečišćenje protupješačkim i protuoklopnim minama. Preko 74.000 komada različitih MES-a kao i velik broj razasutog NUS-a koji se u najvećem dijelu nalazi upravo unutar općim izvidom kategoriziranih površina za razminiranje, stalna su prijetnja životima i zdravlju građana Republike Hrvatske.

Iz svega navedenoga u 2013. godini, osim minskih polja koja će se razminirati u sklopu gore objašnjenih područja obzirom na namjenu zemljišta po razminiranju, u Planu je sadržano i razminiranje još dodatnih 5 km<sup>2</sup> površina na kojima se također nalaze poznata minska polja. Ovakva područja nisu uvrštena u Plan zbog namjene zemljišta već isključivo u cilju sigurnijeg života lokalnog stanovništva, opće sigurnosti svih građana i rješavanja obveze Republike Hrvatske, proizašle iz Konvencije o zabrani uporabe, stvaranja zaliha, proizvodnje i prijenosa protupješačkih mina i o

njihovom uništenju (u daljnjem tekstu: Ottawska konvencija), a u kojoj se govori o cjelovitom uklanjanju protupješačkih mina s državnog područja.

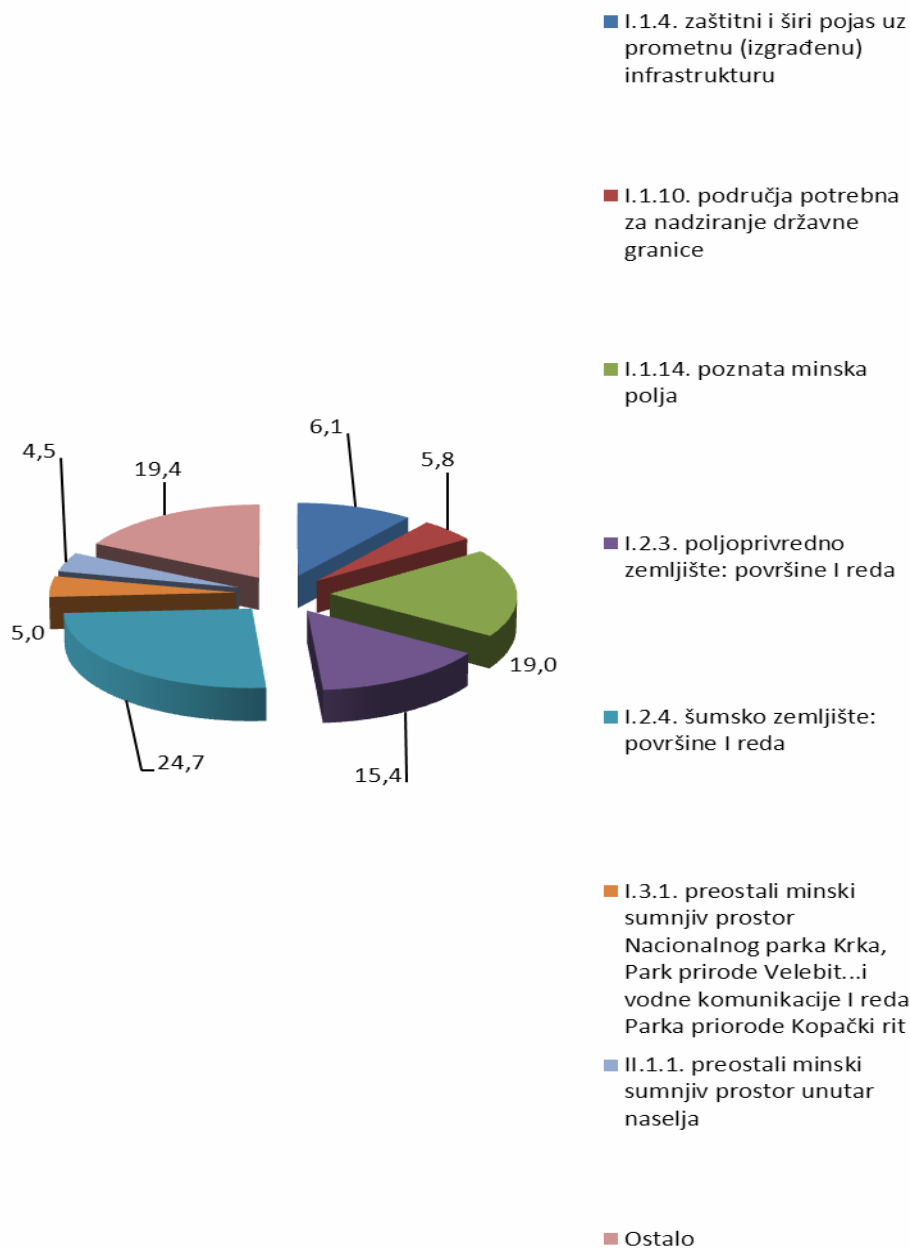
Također, tijekom utvrđivanja svih područja za razminiranje, u Plan 2013. osim površina za koje je državna ili regionalna uprava i lokalna samouprava tražila razminiranje zbog namjene zemljišta, uvrštene su velikom broju i susjedne površine na kojima je utvrđeno postojanje minskih polja ili je područje prošireno u cilju stvaranja većih sigurnih zona, s logičnim granicama preostalog minski sumnjivog područja.

Najviše ovakvih područja razminirat će se unutar naselja Lučica, Đurin Potok, Mateško Selo, Vajin Vrh, Novo Selo Lasinjsko u Karlovačkoj županiji, naselju Gornje Taborište i Bestрма u Sisačko-moslavačkoj županiji, te u naseljima Novigrad i Narandžići u Zadarskoj županiji. Od ostalih planiranih područja u ostalim županijama potrebno je istaknuti uklanjanje minskih polja uz naselje Velika Krndija u Požeško-slavonskoj županiji i naselje Žitnić u Šibensko-kninskoj županiji.

***Na kraju, ako analiziramo planirana područja za razminiranje u 2013. godini u odnosu na namjenu zemljišta, odnosno stupanj prioriteta, 50,0% površine će se razminirati isključivo radi povećanja opće sigurnosti građana i imovine, te izvršenja obveza proizašlih iz Ottawske konvencije i Konvencije o kazetnom streljivu, 42,2% površine će se razminirati kao preduvjet ostvarenja različitih gospodarskih planova, a 7,8% površine će se razminirati u cilju omogućenja provedbe mjera zaštite prirode.***

<b>PRIORITETNA SKUPINA</b>	<b>UDIO U PLANU (%)</b>
Sigurnost	50,0
Socio-ekonomska	42,2
Ekološka	7,8
<b>UKUPNO:</b>	<b>100,0</b>

Tablica broj 25. Udio prioriteta skupina u Planu



Graf broj 5: Udio prioriternih podskupina u Planu

#### 4.2.1. OPĆI IZVID MINSKI SUMNJIVOG PODRUČJA I PODRUČJA ZAGAĐENOG ISKLJUČIVO NEEKSPLODIRANIM UBOJNIM SREDSTVIMA

U 2013. godini općim izvidom planira se smanjiti minski sumnjivo područje Republike Hrvatske za 40,9 km<sup>2</sup>.

RB	Županija	Ukupna zagađenost MES-om i NUS-om (m <sup>2</sup> )	Planirano smanjenje MSP-a općim izvidom (m <sup>2</sup> )	Udio planiranog smanjenja MSP-a u odnosu na ukupno planirano (%)
1	2	3	4	5
1.	Osječko-baranjska	111.576.209	10.569.561	25,9
2.	Virovitičko-podravska	10.263.442	7.752.700	19,0
3.	Sisačko-moslavačka	116.726.702	5.194.996	12,7
4.	Vukovarsko-srijemska	31.489.751	4.750.404	11,6
5.	Brodsko-posavska	20.007.083	4.535.516	11,1
6.	Šibensko-kninska	44.853.042	3.921.006	9,6
7.	Karlovačka	67.404.656	3.130.717	7,7
8.	Požeško-slavonska	44.137.542	1.000.000	2,4
9.	Zadarska	54.508.505	0	0
10.	Ličko-senjska	151.948.028	0	0
11.	Splitsko-dalmatinska	26.972.330	0	0
12.	Dubrovačko-neretvanska	5.570.727	0	0
<b>UKUPNO:</b>		<b>685.458.017</b>	<b>40.854.900</b>	<b>100,0</b>

Tablica broj 26. Planirani opseg poslova općeg izvida po županijama

U Zadarskoj, Ličko-senjskoj i Splitsko-dalmatinskoj županiji tijekom godine također će se obavljati opći izvid. U najvećoj mjeri bit će to dopunski opći izvid u cilju izrade idejnih projekata. Po izvršenju ovih poslova realno je za očekivati da će se manji dio površine na dijelu izviđanog područja moći isključiti iz minski sumnjive. Također, tijekom godine ukoliko se pokaže potreba za izvršenjem drugih ciljanih izvida užeg područja u navedenim županijama, moguće je i dodatno isključenje površina iz minski sumnjivih. Obzirom da je teško procijeniti opseg tih poslova i veličinu rezultata, izvješćem o ostvarenju ovog Plana biti će prikazani svi pokazatelji ovako izvršenih poslova.

U Dubrovačko-neretvanskoj županiji tijekom II. i III. tromjesečja intenzivno će se raditi na ažuriranju svih pokazatelja minske opasnosti, odnosno izvršiti će se opće izviđanje svih potrebnih minski sumnjivih površina, a sve u cilju projektiranja cijelog MSP-a Županije, te izvršenja dijela poslova razminiranja u IV. tromjesečju 2014. godine i preostalih u I. tromjesečju 2014. godine. Također, kao i za ranije navedene županije za očekivati je da će opće izviđanje u Županiji rezultirati i smanjenjem MSP-a iste, ali u kojoj veličini sada nije moguće procijeniti.

Tijekom 2013. godine, usporedno s poslovima razminiranja koje će obavljati komercijalne tvrtke, izvidnički timovi Hrvatskog centra za razminiranje stalno će provoditi ažuriranje minski sumnjivog područja. Izvršenjem ovog posla sukladno

kriterijima propisanim Standardnim operativnim postupkom SOP 01.01.-OPĆI IZVID MSP-a, planira se smanjiti minski sumnjiv prostor za 20,0 km<sup>2</sup>.

Opće izvid u cilju ažuriranja minski sumnjivih područja obavljat će se u svim minski zagađenim županijama, a u najvećem obimu u Osječko-baranjskoj, Sisačko-moslavačkoj i Vukovarsko-srijemskoj županiji.

U 2013. godini vršit će se i isključenje površina iz minski sumnjivih općim izvidom po provedbi razminiranja u cilju redukcije, za poslove razminiranja koji su ugovoreni i/ili započeti u 2012. godini. Ovaj posao će također izvršiti djelatnici Hrvatskog centra za razminiranje, sukladno kriterijima propisanim Standardnim operativnim postupkom SOP 01.01.-OPĆI IZVID MSP-a. Najveća isključenja općim izvidom površina iz minski sumnjive, po izvršenju razminiranja u cilju redukcije planiraju se izvršiti u Osječko-baranjskoj, Šibensko-kninskoj i Vukovarsko-srijemskoj županiji.

Kako je ranije navedeno u tekstu, u II. polugodištu 2013. godine, sukladno novoj zakonskoj i podzakonskoj regulativi kojom će se urediti izvršenje tehničkog izvida, stvoriti će se uvjeti za isključenje iz minski sumnjive većeg dijela tehnički izviđane površine. Najveći obim poslova tehničkog izvida, a time i isključenja površina iz minski sumnjive naknadnim općim izvidom planira se u Virovitičko-podravskoj i Osječko-baranjskoj županiji, a u 2013. godini izvršit će ih djelatnici Hrvatskog centra za razminiranje.

#### **NAPOMENA:**

U točkama 4.1.1. i 4.1.2. objašnjeni su planirani poslovi razminiranja i općeg izvida u Republici Hrvatskoj, u 2013. godini.

Uz navedeno potrebno je navesti i sljedeća postignuća koja će se ostvariti izvršenjem gore navedenih poslova razminiranja i općeg izvida.

#### ***CJELOVITO UKLANJANJE MINSKE OPASNOSTI IZ VIROVITIČKO- PODRAVSKE ŽUPANIJE***

U 2013. godini planiraju se izvršiti svi poslovi potrebni za cjelovito uklanjanje minske opasnosti iz ove Županije.

Izvršenjem ovih poslova omogućit će se siguran i održiv život svim stanovnicima Županije, a poglavito stanovnicima naselja Krasković u Općini Čačinci. U Općini Voćin ukloniti će se minska opasnost s 9,8 km<sup>2</sup> gospodarskih šuma i šume s posebnom namjenom, kojima gospodari UŠP Našice. U Republici Hrvatskoj ukupno je još preko 440 km<sup>2</sup> minski onečišćenog šumskog područja. Svake godine tvrtka Hrvatske šume d.o.o. kojoj je onemogućeno gospodarenje u ovako onečišćenim područjima, gubi preko 250 mil. kuna. Osim nemogućnosti korištenja šume za eksploataciju i drvnu proizvodnju, na ovakvim područjima u cijelosti je onemogućena i kvalitetna provedba zaštite šuma. Uzimajući u obzir sve navedeno planiranim u 2013. godini cjelovitim rješavanjem minskog problema unutar gospodarskih jedinica Medveđak-Kusac, Jovac-Slana Voda, Kupres-Slana Voda, Drenovačka planina i Sekulinačka planina neposredno se stvaraju uvjeti za povećanje proizvodnje, odnosno gospodarski razvoj.

Izvršenjem ovog posla Hrvatski centar za razminiranje će biti u mogućnosti učinkovitije i racionalnije organizirati svoje poslovanje u Istočnoj Hrvatskoj u narednim godinama.



## **STVARANJE UVJETA ZA CJELOVITO UKLANJANJE MINSKE OPASNOSTI IZ DUBROVAČKO-NERETVANSKE ŽUPANIJE U I. TROMJESEČJU 2014. GODINE**

U proteklom razdoblju na području Dubrovačko-neretvanske županije u cijelosti je uklonjena minska opasnost iz Grada Dubrovnika, općina Župe Dubrovačka i Ston, te otoka Lopuda, Šipana i Lastova. Izvršenjem ovih poslova minska opasnost je udaljena od morske obale, turističkih kompleksa i naselja, razminirana je sva postojeća infrastruktura i prioritetna područja bitna za provedbu protupožarne zaštite. Početkom 2013. godine u općinama Dubrovačko Primorje i Konavle je još 5,5 km<sup>2</sup> MSP-a. Iako minska opasnost u ovoj Županiji ima manji utjecaj na sigurnost i gospodarski razvitak od ostalih minska onečišćenih županija, ovo je Županija koja je od posebnog značaja za turističku ponudu Republike Hrvatske. Povećanje turističke ponude u Općini Konavle na način da osim obalnog područja počinje sve više nuditi i sadržaji u unutrašnjosti Općine kroz razne oblike turističke ponude dovodi turiste iz svih krajeva svijeta do oznaka koje ukazuju na minska opasnost. Također, uspješnu prekograničnu suradnju s Republikom Crnom Gorom nije moguće u cijelosti provoditi dok je još uvijek minska onečišćena granična crta sjeverno od međudržavnog cestovnog prijelaza Debeli Brijeg do hrvatsko-bosanskohercegovačko-crnogorske tromeđe uz naselje Prapatno.

Preostale minska sumnjive površine u Općini Konavle kao i većina minska sumnjivih površina u Općini Dubrovačko Primorje odnosi se na područja bitna za provedbu protupožarne zaštite, u najvećoj mjeri u graničnom pojasu s Bosnom i Hercegovinom.

Hrvatski centar za razminiranje će sva preostala raspoloživa financijska sredstva u IV. tromjesečju 2013. godine, kada bude onemogućeno zbog vremenskih uvjeta izvršenje većeg obima poslova razminiranja na kontinentu, usmjerit na područje ove Županije. Sve pripremljene radnje, kako je ranije navedeno u ovom tekstu izvršit će se u ovoj godini, te će se u I. tromjesečju sljedeće godine u cijelosti ukloniti minska opasnost iz ove Županije.

Izvršenjem na ovakav način planiranih preostalih poslova razminiranja u ovoj Županiji smanjiti će se i ukupni troškovi, kako u Hrvatskom centru za razminiranje, tako i kod ovlaštenih pravnih osoba koje će izvršiti razminiranje, jer će moći planirati jednokratno, velik obim poslova. Također, po izvršenju ovih poslova prestajat će postojati minska opasnost u Republici Hrvatskoj južno od Peručkog jezera u Splitsko-dalmatinskoj županiji.

### **RAZMINIRANJE 6,0 km<sup>2</sup> ORANICA**

Dana 01. siječnja 2013. godine u Republici Hrvatskoj je bilo još 136 km<sup>2</sup> minska sumnjivog poljoprivrednog zemljišta. Površina od 72,8 km<sup>2</sup> odnosi se na oranice, dok se ostatak od 63,2 km<sup>2</sup> odnosi na livade i pašnjake.

Minska zagađenost na oranicama osim što sprečava obradu vrijednog zemljišta, stvara i stalnu prijetnju stradavanja lokalnog stanovništva, čija temeljna djelatnost je upravo poljoprivredna proizvodnja, od čega ponajviše ratarska proizvodnja.

Sukladno Nacionalnom programu trebala bi se u cijelosti ukloniti minska opasnost s oranicama, do 2015. godine. Temeljem navedenog, a sukladno raspoloživim financijskim sredstvima Planom 2013. planirano je razminiranje 5,6 km<sup>2</sup> oranica. Uz navedeno razminiranje biti će izvršeno i razminiranje u cilju redukcije preostalog MSP-a na oranicama uz naselje Donji Bogičevci u Brodsko-posavskoj županiji i na

Kovačirijama u Osječko-baranjskoj županiji. Izvidnički timovi Hrvatskog centra za razminiranje će u 2013. godini izvršiti opći izvid koji će rezultirati i smanjenjem veličine onečišćene površine na oranicama u Općini Okučani u Brodsko-posavskoj županiji, u općinama Antunovac, Darda, Šodolovci i Vladislavci u Osječko-baranjskoj županiji, u Općini Trpinja u Vukovarsko-srijemskoj županiji, u gradovima Glini i Petrinji u Sisačko-moslavačkoj županiji, u Gradu Lipiku u Požeško-slavonskoj županiji, te u Gradu Skradinu u Šibensko-kninskoj županiji. Izvršenjem ovih poslova usporedno s poslovima razminiranja za očekivati je da će se u 2013. godini smanjiti ukupno minsko onečišćenje na oranicama za gotovo 20%. Ovakvo ostvarenje naravno nije dovoljno da bi se izvršilo smanjenje utvrđeno Nacionalnim programom, već usklađeno s raspoloživim financijskim sredstvima.

U 2013. godini očekuje se stupanje na snagu novog Zakona o poljoprivrednom zemljištu. Temeljem iskazanog interesa krajem 2012. godine od različitih pravnih osoba za financiranjem razminiranja oranica, a sukladno najavljenim novim mogućnostima vezanim uz posjedovanje poljoprivrednog zemljišta, ukoliko se donesu takve odredbe u spomenutom Zakonu za očekivati je bitno povećanje veličine razminiranih oranica u 2013. godini.

Također, tijekom 2013. godine, kao i u prijašnjim godinama svim novim donatorima predložit će se financiranje razminiranja oranica, i to prvenstveno u Istočnoj Hrvatskoj.

### ***CJELOVITO UKLANJANJE MINSKE OPASNOSTI IZ NACIONALNOG PARKA KRKA I PARKA PRIRODE PAPUK, TE NASTAVLJANJE SUSTAVNOG UKLANJANJA MINSKE OPASNOSTI IZ PARKA PRIRODE KOPAČKI RIT***

Temeljem provedenih općih izvoda i izvršenih poslova razminiranja u Republici Hrvatskoj je onečišćeno eksplozivnim sredstvima još 67 km<sup>2</sup> područja unutar nacionalnih parkova i parkova prirode.

U proteklom razdoblju u cijelosti su razminirana minskeeksplozivna sredstva u Nacionalnom parku prirode Krka. U 2013. godini završit će se i s poslovima uklanjanja kasetnog streljiva tipa Kb-1, što će rezultirati cjelovitim uklanjanjem minske opasnosti iz Parka.

Tijekom izvršenja poslova razminiranja u cilju uklanjanja ukupnog MSP-a iz Virovitičko-podravske županije razminirat će se i dio Parka prirode Papuk, odnosno preostalo MSP unutar Parka, u Virovitičko-podravskoj županiji. Usporedno s tim poslovima izvršit će se i razminiranje susjednih površina unutar Parka, koje se nalaze u općinama Brestovac i Velika u Požeško-slavonskoj županiji. Kao i u Nacionalnom Parku Krka, tako će izvršenjem ovih poslova u cijelosti ukloniti i minska opasnost iz Parka prirode Papuk.

Od ranije iskazane minski sumnjive površine u nacionalnim parkovima i parkovima prirode, gotovo 31,0 km<sup>2</sup> nalazi se unutar Javne ustanove Parka prirode Kopački rit, od čega se gotovo 10% površine odnosi na stalno poplavljena područja. Minska zagađenost osim što sprečava provedbu različitih mjera zaštite unutar ove međunarodno značajne močvare i ornitološki značajnog područja, priječi i provedbu zadaća iz pojačanog monitoringa populacije ptica u cilju prevencije životinjskih epidemija. Također, na dijelovima Parka prirode između jezera Sakadaš, Glavnog nasipa Drava-Dunav i rijeka Drave i Dunava onemogućena je i provedba turističkih aktivnosti. Prijašnjih godina izvršeno je razminiranje područja uz naselja Bilje i

Kopačevo, te se u protekle dvije godine započelo sa sustavnim razminiranjem područja uz Glavni nasip Drava-Dunav, južno od naselja Kopačevo.

U 2013. godini, izvršit će se razminiranje preko 1,0 km<sup>2</sup> područja Specijalnog zoološkog rezervata u Parku, a odnosi se na područje južno od jezera Sakadaš, obalu rijeke Drave i putove i staze između jezera i rijeke. Sve planirane površine i vrijeme izvođenja poslova su utvrđene s upravom Parka.

Na širem području Parka, uz cestu D7 koja je glavni pristup najvećem broju posjetitelja Parka, također će se izvršiti cjelovito razminiranje cestovnog pojasa, što znači da će ukupno u 2013. godini na širem području Parka prirode Kopački rit biti ukupno razminirano više od 1,3 km<sup>2</sup>.

#### **4.2. ODRŽAVANJE I PODIZANJE OBILJEŽENOSTI CJELOKUPNOG MINSKI SUMNJIVOG PODRUČJA I PODRUČJA ZAGAĐENOG ISKLJUČIVO NEEKSLODIRANIM UBOJNIM SREDSTVIMA REPUBLIKE HRVATSKE**

Usporedno s provedbom općeg izvida i poslova razminiranja u 2013. godini, kao jedna od redovnih aktivnosti Hrvatskog centra za razminiranje provodit će se i kontrola obilježnosti i, prema potrebi, dodatno vršiti obilježavanja minski sumnjivog područja i područja zagađenog isključivo NUS-om radi stvaranja jasne granice između sigurne i minski sumnjive površine ili površine zagađene isključivo NUS-om.

Informacije o položaju oznaka o opasnostima od mina i mogućem pronalasku NUS-a su jedan od temeljnih elemenata informacijskog sustava koji je dostupan svim građanima Republike Hrvatske i gostima koji dolaze u našu zemlju putem interneta kroz MISportal na kojem se stanje miniranosti, zagađenosti isključivo NUS-om i njihove obilježnosti, tjedno ažurira. Zemljovidni miniranosti i zagađenosti isključivo NUS-om s podacima o postavljenim tablama upozorenja će se u 2013. godini nastaviti dostavljati tijelima državne uprave, jedinicama lokalne i regionalne samouprave, policijskim upravama, te drugim fizičkim i pravnim osobama po zahtjevu.

U informacijskom sustavu o miniranosti svaka oznaka koja ukazuje na minsku opasnost i moguć pronalazak NUS-a je fotografirana, numerirana, prostorno definirana, odnosno smještena u koordinatni sustav i ucrtana u karte.

Obilježavanje je posao koji će obavljali izvidnički timovi Hrvatskog centra za razminiranje kontinuirano, a temeljem kriterija određenih Standardnim operativnim postupcima (SOP 01.02- Obilježavanje minski sumnjivih područja i SOP 01.02.01.- Obilježavanje područja gdje je moguć pronalazak neeksplodiranih ubojnih sredstava).

U 2013. godini izmijenit će se gore spomenuti SOP-ovi kojima je regulirano obilježavanje onečišćenih područja u dijelu kojim je utvrđena obveza Hrvatskog centra za razminiranje za godišnji pregled svih oznaka. Novim postupcima utvrdit će se najmanje dva puta godišnje obilazak, a za određena područja i višekratni pregled tijekom godine.

Cjelovitom razminiranjem Virovitičko-podravske županije i sličnim principom razminiranja u ostalim dijelovima Republike Hrvatske u II. polugodištu, a i u narednom razdoblju stvaraju se uvjeti za prebačaj tabli iz cjelovito razminiranih županija na druga onečišćena područja.

Sve ovo će rezultirati većim brojem tabli koje ukazuju na minski sumnjivih područja i područja gdje je moguć pronalazak neeksploziviranih ubojnih sredstava, te kvalitetnijom kontrolom postojećeg sustava obilježavanja, što za cilj ima veću sigurnost građana Republike Hrvatske i njihovih gostiju.

#### **4.3. KOORDINACIJA AKTIVNOSTI EDUKACIJE O OPASNOSTIMA OD MINA I POMOĆI ŽRTVAMA MINA**

Sukladno zakonskoj regulativi, edukacija o opasnostima od mina i pomoć žrtvama mina provodit će se tijekom 2013. godine uz koordinativnu ulogu Hrvatskog centra za razminiranje i uz suradnju s tijelima državne uprave, sukladno njihovim nadležnostima, te domaćim i međunarodnim humanitarnim organizacijama, udrugama i drugim institucijama.

Edukacija, odnosno upoznavanje s opasnošću od mina i pomoć žrtvama mina provodit će se kroz razne programe kao što su:

- održavanje redovitih koordinacijskih sastanaka s udrugama i institucijama koje sudjeluju u provođenju edukacije o opasnostima od mina i pružaju pomoć žrtvama mina, prema potrebi, dva do tri puta godišnje za svaku pojedinu grupu udruga i institucija, u skladu sa zakonskom regulativom,
- sudjelovanje u zajedničkim tribinama "Djeca u minskom okruženju" i sličnim predavanjima namijenjenim ugroženoj populaciji, a prvenstveno djeci i to u suradnji sa Zakladom „Hrvatska bez mina“ poljoprivrednicima i lovcima, a prema potrebi i ostalim stanovnicima koji žive u blizini ili koriste zemljišta koja se nalaze u blizini minski sumnjivih površina,
- nastavak sudjelovanja u akcijama „Manje oružja-manje tragedija“ u organizaciji Ministarstva unutarnjih poslova
- obilježavanje Međunarodnog dana svjesnosti o opasnostima od mina i pomoći u protuminskom djelovanju (4. travnja) u suradnji s ostalim subjektima koji provode edukaciju o opasnostima od mina,
- provođenje akcije "Travanj – mjesec zaštite od mina", objavljivanje slikovnih oglasa, spotova i edukativnih crtanih filmova na nacionalnim, regionalnim i lokalnim tv i radio postajama i u drugim medijima,
- sudjelovanje u edukativnim emisijama sa sadržajem o protuminskom djelovanju,
- uključivanje u razne humanitarne akcije,
- poticanje angažiranja žrtava mina u sustavu za protuminsko djelovanje,
- predlaganje županijama s minskim problemom da dio proračuna izdvoje u svrhu provedbe edukacije o opasnostima od mina i pomoć žrtvama mina na njihovom području.

U suradnji s BHMAC-om provest će se projekt „Mapa s blagom“ kojim će se djeci u pograničnom području u Republici Hrvatskoj i Bosni i Hercegovini putem slikovnice autora Jasena Brajlovića skrenuti pozornost na opasnosti koje kriju minski sumnjiva područja.

Kazališna skupina Montažstroj provodi projekt „Pleši za Hrvatsku slobodnu od mina“, u kojem će djelatnici Hrvatskog centra za razminiranje aktivno sudjelovati kao edukatori. Planiraju obići svih 12 županija zagađenih minama, osvještavajući građane o tom problemu.

U sklopu svih događanja na kojima se stanovništvo upoznaje s opasnostima od mina provodi se i upoznavanje s opasnošću pronalaska neeksploziviranih ubojnih

sredstava.

Također, planira se nastavak provođenja Programa upoznavanja s opasnošću od mina Hrvatskog Crvenog križa. Nastavit će se s izgradnjom dječjih igrališta u minama ugroženim područjima sukladno raspoloživim sredstvima, promidžbenim aktivnostima kao što su tiskanje letaka, izrada kapa i ostalog edukacijskog materijala, objave u tisku, na radiju i televiziji.

Kazalište „Daska“ iz Siska nastavit će s izvođenjem iznimno popularne i vrlo dobro prihvaćene edukacijske predstave „Ne, ne MI-NE“, sukladno sredstvima koja će biti raspoloživa za tu svrhu.

U 2013. godini nastavit će se i s provedbom mjera iz „Hrvatskog akcijskog plana pomoći osobama stradalima od minskoeksplozivnih i neeksplozivnih ubojnih sredstava 2010. – 2014.“ Sukladno „Sporazuma o suradnji u izradi i razmjeni zbirke podataka o žrtvama eksplozivnih sredstava na miniranom, minski sumnjivom i granatiranom prostoru Republike Hrvatske“, formirat će se jedinstvena baza podataka žrtava mina.

Osim zdravstvene i socijalne komponente pomoći koju provode nadležna tijela državne uprave i centri socijalne skrbi i odjeli društvenih djelatnosti u jedinicama lokalne i regionalne samouprave, pomoć žrtvama mina u Republici Hrvatskoj u 2013. godini provodit će se i kroz razne jednokratne projekte kojima je cilj pružanje financijske pomoći i edukacije. Takve projekte, kao što su školarine, pravni savjeti, psiho-socijalna pomoć, nabave ortopedskih pomagala i sl. provodit će uglavnom nevladin sektor i najvećim dijelom će se financirati raznim donacijama međunarodnih ili domaćih subjekata.

Hrvatski centar za razminiranje, kao koordinativno tijelo, u 2013. godini planira nastaviti pružati stručnu pomoć svim nositeljima ovakvih projekata.

U 2013. godini projekte i programe pomoći žrtvama mina provodit će ministarstva koja u svojoj nadležnosti imaju poslove vezane uz navedenu populaciju, kao i Hrvatski zavod za zdravstveno osiguranje, Hrvatski zavod za mirovinsko osiguranje, Hrvatski zavod za zapošljavanje, Hrvatski zavod za javno zdravstvo, Državna uprava za zaštitu i spašavanje, Ured za ljudska prava Vlade Republike Hrvatske, Pravobraniteljica za osobe s invaliditetom, Fond za profesionalnu rehabilitaciju i zapošljavanje osoba s invaliditetom, KBC Zagreb, Grad Zagreb, Udruga MINE AID, Hrvatska udruga žrtava mina Karlovačke županije, Hrvatski savez udruga tjelesnih invalida, Udruga za promicanje istih mogućnosti i Zajednica udruga hrvatskih civilnih stradalnika iz Domovinskog rata Republike Hrvatske i drugi.

Novim Zakonom o protuminskom djelovanju koji će se izraditi u 2013. godini Hrvatski centar za razminiranje više neće imati samo koordinativnu ulogu vezanu uz predmetne aktivnosti, već će postati centralno vladino tijelo zaduženo za provedbu edukacije o opasnostima od mina, s puno jasnije utvrđenim obvezama glede pomoći žrtvama mina.

Glavi rezultati koje treba polučiti primjena novog zakona su smanjenje s naglaskom na potpuno sprečavanje minskih nesreća i kvalitetnija, ujednačenija i pravednija pomoć žrtvama.

#### **4.4. PROMOVIRANJE HRVATSKOG SUSTAVA PROTUMINSKOG DJELOVANJA MEĐUNARODNOJ ZAJEDNICI I PROVOĐENJE POTPISANIH MEĐUNARODNIH SPORAZUMA O SURADNJI**

Hrvatski centar za razminiranje nastoji međunarodnom suradnjom uspostaviti suradnju i partnerski odnos sa svim relevantnim međunarodnim subjektima u protuminskom djelovanju. Cilj suradnje je razmjena iskustava i informacija u sustavu protuminskog djelovanja, te usklađivanje Standardnih operativnih postupaka. Kvalitetnim programima i sustavom protuminskog djelovanja, želimo konkurirati na svjetskoj razini svim srodnim organizacijama te u konačnici etablirati razminiranje kao hrvatski izvozni proizvod.

Zbog toga ćemo se i u 2013. godini voditi istim principima i postupcima koji vode stalnom unaprjeđenju metodologija, opreme i strojeva za humanitarno razminiranje, a koje će biti primjenjive u što većem broju zemalja s minskim problemom.

Hrvatski centar za razminiranje će provoditi sljedeće aktivnosti s ciljem promoviranja hrvatskog sustava protuminskog djelovanja međunarodnoj zajednici i provođenja potpisanih međunarodnih sporazuma o suradnji:

- nastaviti s prezentacijom hrvatskih iskustava u protuminskom djelovanju prema međunarodnim institucijama, te diplomatskim predstavništvima u Republici Hrvatskoj, a posebice diplomatskim predstavništvima Republike Hrvatske u zemljama koje su suočene s minskim problemom,
- biti glavni nositelj organizacije jednogodišnjih međunarodnih simpozija na kojima će se obrađivati različite aktualne teme iz protuminskog djelovanja s naglaskom na humanitarno razminiranje. Tako će se u travnju u Šibeniku održati 10. jubilarni Međunarodni simpozij „HUMANITARNO RAZMINIRANJE 2013“ pod pokroviteljstvom Predsjednika Republike prof.dr.sc. Ive Josipovića, a u organizaciji Hrvatskog centra za razminiranje i HCR-CTRO-a. Savjetovanje će u svom programu sadržavati i pokaznu vježbu rada strojeva za razminiranje kao i sajam i izložbu opreme koja se danas koristi u protuminskom djelovanju,
- prezentirati Grupaciju za humanitarno razminiranje u inozemstvu koja objedinjuje iskustva i mogućnosti Hrvatskog centra za razminiranje, HCR-CTRO d.o.o., komercijalnih tvrtki za razminiranje, te proizvođača opreme,
- osnaživati i konkretizirati do sada potpisane sporazume o suradnji na području protuminskog djelovanja te potpisati nove, prvenstveno sa zemljama regije, ali i ostalim zemljama s minskim problemom. Inzistirati na potpisivanju novih sporazuma na što višoj razini,
- koristiti svaki oblik ustaljene suradnje s veleposlanstvima i diplomatsko-konzularnim predstavništvima u Republici Hrvatskoj, međunarodnim organizacijama, nevladinim organizacijama i pojedincima za promoviranje hrvatskog sustava protuminskog djelovanja međunarodnoj zajednici,
- pozicionirati hrvatski sustav protuminskog djelovanja putem aktivnog sudjelovanja u radu svih relevantnih svjetskih organizacija vezanih za protuminsko djelovanje,
- održavati uspješnu dugogodišnju suradnju s Međunarodnom fondacijom ITF,
- pristupiti izradi dugoročne Strategije međunarodne suradnje Hrvatskog centra za razminiranje s ciljem definiranja nastupa prema globalnoj protuminskoj zajednici,

u smislu iskorištavanja stečenih znanja, iskustava, metoda i tehnologija danas, ali i nakon završetka razminiranja Republike Hrvatske.

#### **4.5. POKRETANJE I USVAJANJE NOVOG ZAKONA O PROTUMINSKOM DJELOVANJU I PRIPADAJUĆIH PODZAKONSKIH AKATA**

Izradom novog Zakona o protuminskom djelovanju želi se urediti obavljanje poslova humanitarnog razminiranja u Republici Hrvatskoj na način da se sva pozitivna iskustva u obavljanju poslova razminiranja, koja rezultiraju racionalnijim i učinkovitijim sustavom, uz povećanu kvalitetu izvršenih poslova razminiranja, uvrste u Zakon. Redefinirati će se uvjeti i subjekti koji će obavljati poslove humanitarnog razminiranja, prava i obveze zaposlenika koji obavljaju poslove humanitarnog razminiranja, te nadzor nad obavljanjem poslova humanitarnog razminiranja.

Hrvatskom centru za razminiranje i akreditiranim ovlaštenim pravnim osobama omogućit će se obavljanje poslova tehničkog izvida na način usklađen s istim u međunarodnoj zajednici, odnosno da tehnički izvid odabrane početne površine rezultira utvrđivanjem područja za razminiranje unutar iste i/ili isključenjem preostale integralne površine iz minski sumnjive.

Hrvatski centar za razminiranje imati će vodeću ulogu pri utvrđivanju prioriteta za razminiranje, izrađivat će prijedloge svih razina strateških planova, te planirati i nadzirati provedbu strateških ciljeva i izvještavati o ostvarenju istih.

Zakonom će se urediti i obavljanje poslova edukacije o opasnostima od mina, te pomoći žrtvama mina.

Nosilac izrade Zakona će biti Hrvatski centar za razminiranje koji će u suradnji s Ministarstvom unutarnjih poslova, Hrvatskom udrugom poslodavaca, Sindikatima iz područja humanitarnog razminiranja i ostalim zainteresiranim grupama izraditi kvalitetan prijedlog Zakona koji će sadržavati sve komponente protuminskog djelovanja i kojim će ukupno protuminsko djelovanje biti u cijelosti uređeno.

Po izradi i donošenju ovog Zakona, Hrvatski centar za razminiranje će izraditi sve prijedloge usklađenih podzakonskih akata s novim Zakonom.

#### **4.6. REORGANIZACIJA HRVATSKOG CENTRA ZA RAZMINIRANJE**

Redefiniranje statusa djelatnika u protuminskom djelovanju izvršit će se u cilju preciznijeg i gospodarskom trenutku primjerenijeg utvrđivanja prava i odgovornosti svih djelatnika u protuminskom djelovanju.

U postojećoj zakonskoj regulativi analizirati će se prava i odgovornosti svih sudionika i vršiti izmjene sukladno standardima Europske unije i gospodarskim prilikama i trenutnim mogućnostima Republike Hrvatske.

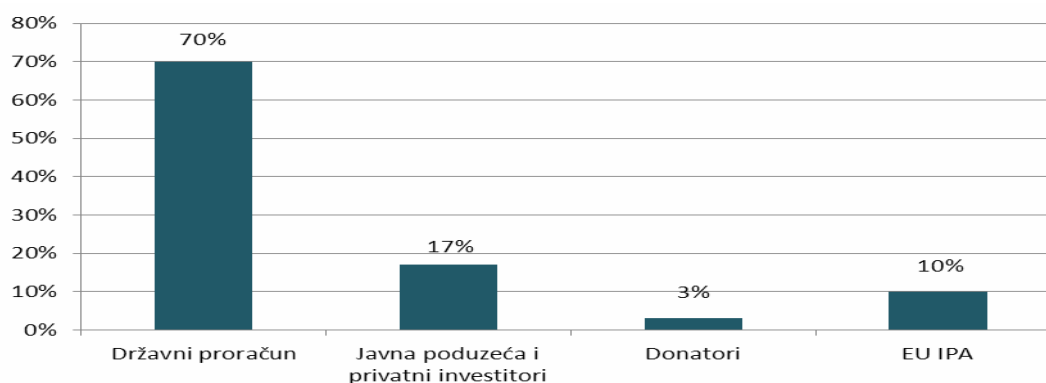
Utvrđiti će se potrebne razine obučenosti djelatnika za sve aspekte protuminskog djelovanja i utvrđiti će se cijena rada pirotehničara u cilju socijalne sigurnosti i osiguranja ravnopravnosti tržišnog nadmetanja.

## 5. FINANCIRANJE PLANA

Za humanitarno razminiranje i poslove Hrvatskog centra za razminiranje u 2013. godini odobrena su i utvrđena financijska sredstva u iznosu od **294.439.000 kn**, od čega za poslove humanitarnog razminiranja **248.735.000 kn**.

Red. br.	Izvor financiranja	Odobreni i utvrđeni iznos	%
1.	Državni proračun	173.833.000	69,9
a)	<i>Razminiranje</i>	170.083.000	68,4
b)	<i>Učešće u IPA projektima</i>	3.750.000	1,5
2.	Javna poduzeća i privatni investitori	41.800.000	16,8
3.	Donatori	8.102.000	3,2
4.	EU IPA	25.000.000	10,1
<b>Ukupno</b>		<b>248.735.000</b>	<b>100,0</b>

Tablica broj 27. Odobrena i utvrđena financijska sredstva za humanitarno razminiranje



Graf broj 6. Udio u financiranju humanitarnog razminiranja po izvorima financiranja

### Državni proračun

Ukupna sredstva državnog proračuna za 2013. godinu, uključujući udio u projektu IPA 2009, pomoći, donacije i darovnice iznose **247.037.000,00 kn**. Državni proračun ove godine sudjeluje sa 69,9% u ukupno odobrenim i utvrđenim sredstvima za obavljanje poslova humanitarnog razminiranja, odnosno sa **173.833.000,00 kn**. Od tog iznosa, direktan transfer za poslove razminiranja iznosi **170.083.000,00 kn**, a udio u projektu IPA 2009 iznosi **3.750.000,00 kn**.

	Opis	Plan 2013.
<b>40</b>	<b>MINISTARSTVO UNUTARNJIH POSLOVA</b>	<b>247.037.000,00</b>
<b>4035</b>	<b>Hrvatski centar za razminiranje</b>	<b>247.037.000,00</b>
<b>A672007</b>	<b>RAZMINIRANJE</b>	<b>204.783.000,00</b>
11	Opći prihodi i primici	173.533.000,00
12	Učešće u EU fondovima	3.750.000,00
51	Pomoći EU	25.000.000,00
52	Ostale pomoći	500.000,00
61	Donacije	2.000.000,00
<b>K672008</b>	<b>INFORMATIZACIJA</b>	<b>250.000,00</b>



11	Opći prihodi i primici	250.000,00
<b>K672011</b>	<b>OBNOVA VOZNOG PARKA</b>	<b>2.500.000,00</b>
11	Opći prihodi i primici	2.500.000,00
<b>A672025</b>	<b>POMOĆI I NAKNADE ZA RAD CENTRA ZA TESTIRANJE, RAZVOJ I OBUKU, TE ŠKOLOVANJE DJELATNIKA HCR-a</b>	<b>305.000,00</b>
11	Opći prihodi i primici	305.000,00
<b>A672032</b>	<b>ADMINISTRACIJE I UPRAVLJANJE</b>	<b>39.199.000,00</b>
11	Opći prihodi i primici	39.179.000,00
61	Donacije	20.000,00

Tablica broj 28. Pregled sredstava za protuminsko djelovanje iz državnog proračuna

### EU fondovi

Poslovi koji su ugovoreni krajem prošle godine bit će u potpunosti realizirani do 1. lipnja ove godine čime bi se u potpunosti utrošilo svih 2,0 mil. EUR-a odobrenih za razminiranje u Karlovačkoj županiji iz programa IPA 2009. U prvom tromjesečju 2013. očekujemo potpisivanje dodatka ugovora iz programa IPA 2009 u iznosu 1.150.000 EUR. Poslovi po tom dodatku će biti gotovi do kraja trećeg tromjesečja. Početkom 2013. godine objavljen je poziv za iskaz interesa za poslove razminiranja koji se financiraju iz projekta IPA 2007-2013 HU-HR - Prekogranična suradnja u iznosu 1,7 mil. EUR-a. Poslovi će se odvijati uz granicu sa Mađarskom. Završetak poslova se očekuje početkom kolovoza 2013. godine.

U drugoj polovini 2013. godine očekujemo pozitivno očitovanje na nominirani projekt razminiranja u Sisačko-moslavačkoj, Ličko-senjskoj i Zadarskoj županiji koji bi se financirali iz programa IPA 2012-2013 u ukupnom iznosu od 4.000.000 EUR od čega bi bespovratna sredstva EU iznosila preko 3.000.000 EUR.

Red. br.	Izvor financiranja	Utvrđeni iznos	%
1.	IPA 2009/1	7.500.000	30
2.	IPA 2009/2 (ostaci sa drugih projekata)	7.500.000	30
3.	IPA HU-HR prekogranična suradnja	10.000.000	40
<b>Ukupno:</b>		<b>25.000.000</b>	<b>100</b>

Tablica broj. 29: Sredstva EU fondova

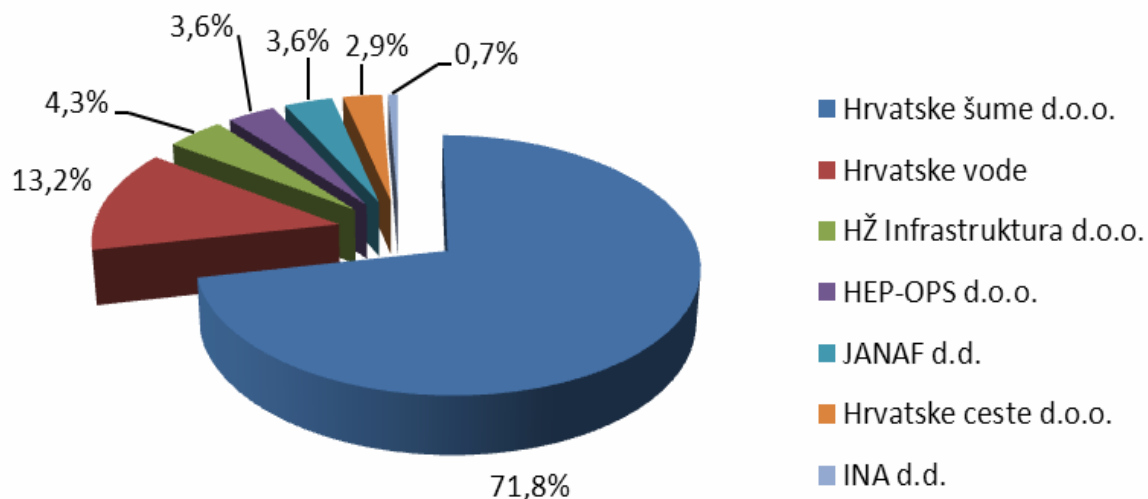
### Pravne osobe - investitori

Pravne osobe koje vlastitim financijskim sredstvima financiraju razminiranje objekata i površina u vlasništvu, planiraju utrošiti u 2013. godini iznos od **41.800.000,00 kn**, odnosno 16,8% od ukupno planiranih sredstava za razminiranje u 2013. godini.

Red. br.	Izvor financiranja	Utvrđeni iznos	%
1.	Hrvatske šume d.o.o.	30.000.000	71,8
2.	Hrvatske vode	5.500.000	13,2

3.	HŽ Infrastruktura d.o.o.	1.800.000	4,3
4.	HEP-OPS d.o.o.	1.500.000	3,6
5.	JANAF d.d.	1.500.000	3,6
6.	Hrvatske ceste d.o.o.	1.200.000	2,9
7.	INA d.d.	300.000	0,7
<b>Ukupno</b>		<b>41.800.000</b>	<b>100,0</b>

Tablica broj 30. Pravne osobe – investitori



Graf broj 7. Pravne osobe – investitori

U 2013. godini potrebe za poslovanjem razminiranja iskazale su tvrtke Hrvatske šume d.o.o., Hrvatske vode, HŽ Infrastruktura d.o.o., HEP-OPS d.o.o. Hrvatske ceste d.o.o., JANAF d.d. i INA d.d.. Kao i zadnjih godina i u 2013. godini najviše će investirati u poslove razminiranja tvrtka Hrvatske šume d.o.o. koja u ukupnim sredstvima investitora sudjeluje sa 71,8%.

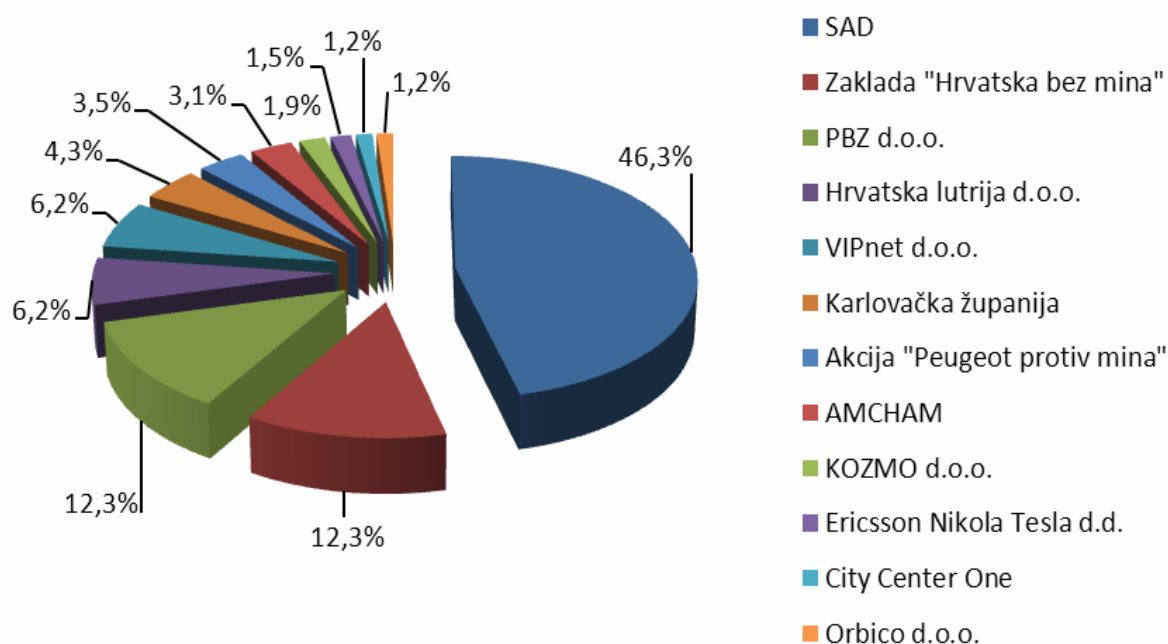
### Donacije

U tijeku izrade Plana 2013. utvrđena donatorska sredstva sudjeluju s 3,2% u ukupno planiranim sredstvima za humanitarno razminiranje, odnosno s **8.102.000,00 kn**.

Red. br.	Izvor financiranja	Utvrđeni iznos	%
1.	SAD	3.750.000	46,3
2.	Zaklada "Hrvatska bez mina"	1.000.000	12,3
3.	PBZ d.o.o.	1.000.000	12,3
4.	Hrvatska lutrija d.o.o.	500.000	6,2
5.	VIPnet d.o.o.	500.000	6,2

6.	Karlovačka županija	350.000	4,3
7.	Peugeot Hrvatska	280.000	3,5
8.	AMCHAM	250.000	3,1
9.	Kozmo d.o.o.	152.000	1,9
11.	Ericsson Nikola Tesla d.d.	120.000	1,5
12.	City Center One	100.000	1,2
13.	Orbico d.o.o.	100.000	1,2
<b>Ukupno</b>		<b>8.102.000</b>	<b>100,0</b>

Tablica broj 31. Donacije



Graf broj 8: Donacije

Sjedinjene Američke Države nastavljaju program pomoći za razminiranje Republike Hrvatske kroz Međunarodnu fondaciju ITF mehanizmom udvostručavanja svakog uplaćenog iznosa domaćih i stranih donatora.

Zaklada za humanitarno razminiranje Hrvatske „ Hrvatska bez mina“ u 2013. godini nastavlja prikupljati sredstva kojima će se razminirati prioritarna područja u gradovima Gospić i Petrinja.

Tvrtke Hrvatska lutrija d.o.o. i PBZ d.o.o. donirati će ukupno 1,5 mil. kuna za razminiranje područja važnih sa sigurnost lokalnog stanovništva i pokretanja poljoprivredne proizvodnje.

Tvrtka VIPnet d.o.o. je kao najveći domaći donator već više od deset godina, donirala sredstva u iznosu od 500.000,00 kn za razminiranje zaštićenih područja u Ličko-senjskoj županiji.

Tvrtke Kozmo d.o.o., City Centre One d.o.o., Orbico d.o.o. i Ericsson Nikola Tesla d.d. provođenjem akcija u cilju prikupljanja sredstava za razminiranje i donacijama vlastitih sredstava pomažu razminiranje Republike Hrvatske u 2013. godini.

Nastavlja se višegodišnja suradnja s Karlovačkom županijom koja će i ove godine izdvojiti sredstva za razminiranje koja će biti udvostručena sredstvima Vlade SAD-a.

Svake godine Američka gospodarska komora organizira akciju „Večer za sigurne korake“ (prijašnji naziv je bio „Noć tisuću večera“) na kojoj se prikupljaju sredstva donatora koja se udvostručuju sredstvima Vlade SAD-a.

U 2013. godini Vlada SR Njemačke nastavlja s aktivnim pomaganjem Republici Hrvatskoj u rješavanju minskog problema. Investiranjem svojih sredstava i sufinanciranjem jedinica lokalne samouprave, ugovorenih krajem 2012. godine, u Karlovačkoj, Osječko-baranjskoj, Šibensko-kninskoj i Vukovarsko-srijemskoj županiji nastavlja se s poslovima razminiranja, prvenstveno oranica u kontinentalnom dijelu i kasetnog streljiva u Gradu Šibeniku. Kako je ranije navedeno u tekstu poslovi razminiranja su započeti i ugovoreni u prošloj godini, tako da iznos sredstava nije naveden u tablici broj 9. jer je već iskazan u financijskom dijelu Izvješća za 2012. Izvješćem o ostvarenju Plana za 2013. godinu biti će navedena razminirana površina financirana ovom donacijom.