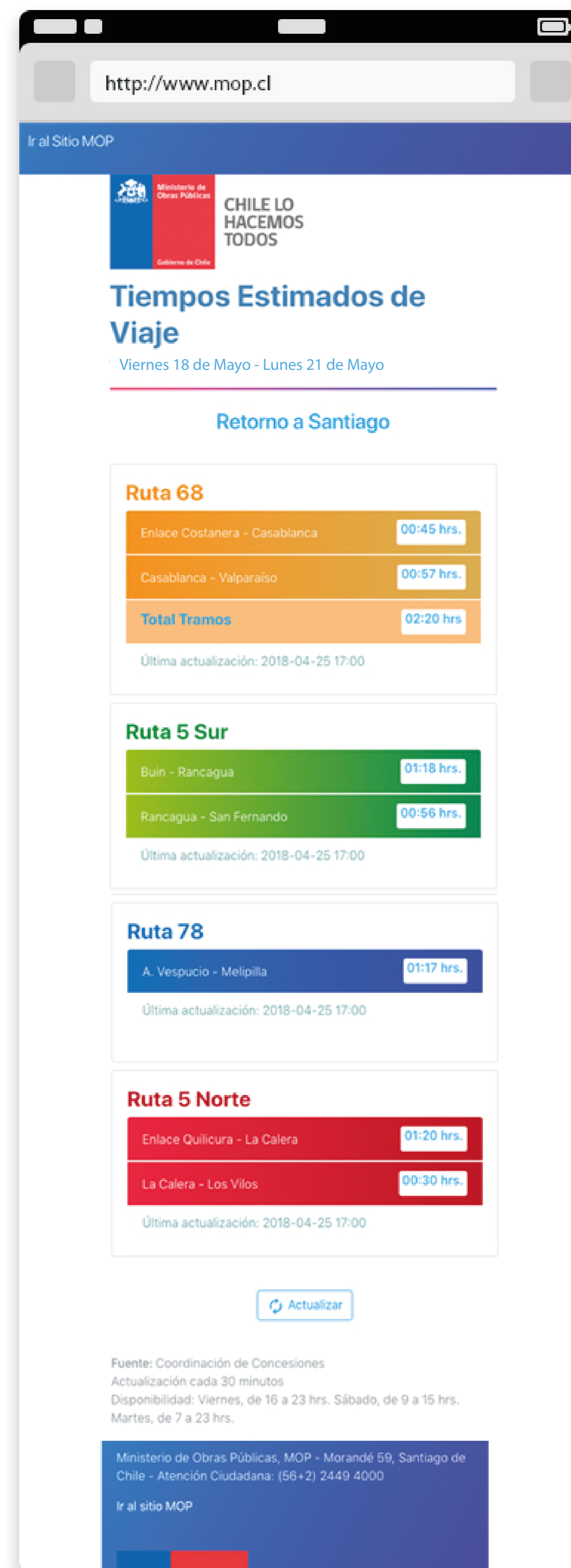


Plan de Contingencia

WWW.MOP.CL

TIEMPOS DE TRASLADO

Movil



http://www.mop.cl

Ir al Sitio MOP

Ministerio de Obras Públicas
CHILE LO HACEMOS TODOS

Tiempos Estimados de Viaje

Viernes 18 de Mayo - Lunes 21 de Mayo

Retorno a Santiago

Ruta 68

Enlace Costanera - Casablanca	00:45 hrs.
Casablanca - Valparaiso	00:57 hrs.
Total Tramos	02:20 hrs.

Última actualización: 2018-04-25 17:00

Ruta 5 Sur

Bun - Rancagua	01:18 hrs.
Rancagua - San Fernando	00:56 hrs.

Última actualización: 2018-04-25 17:00

Ruta 78

A. Vespucio - Melipilla	01:17 hrs.
-------------------------	------------

Última actualización: 2018-04-25 17:00

Ruta 5 Norte

Enlace Quilicura - La Calera	01:20 hrs.
La Calera - Los Vilos	00:30 hrs.

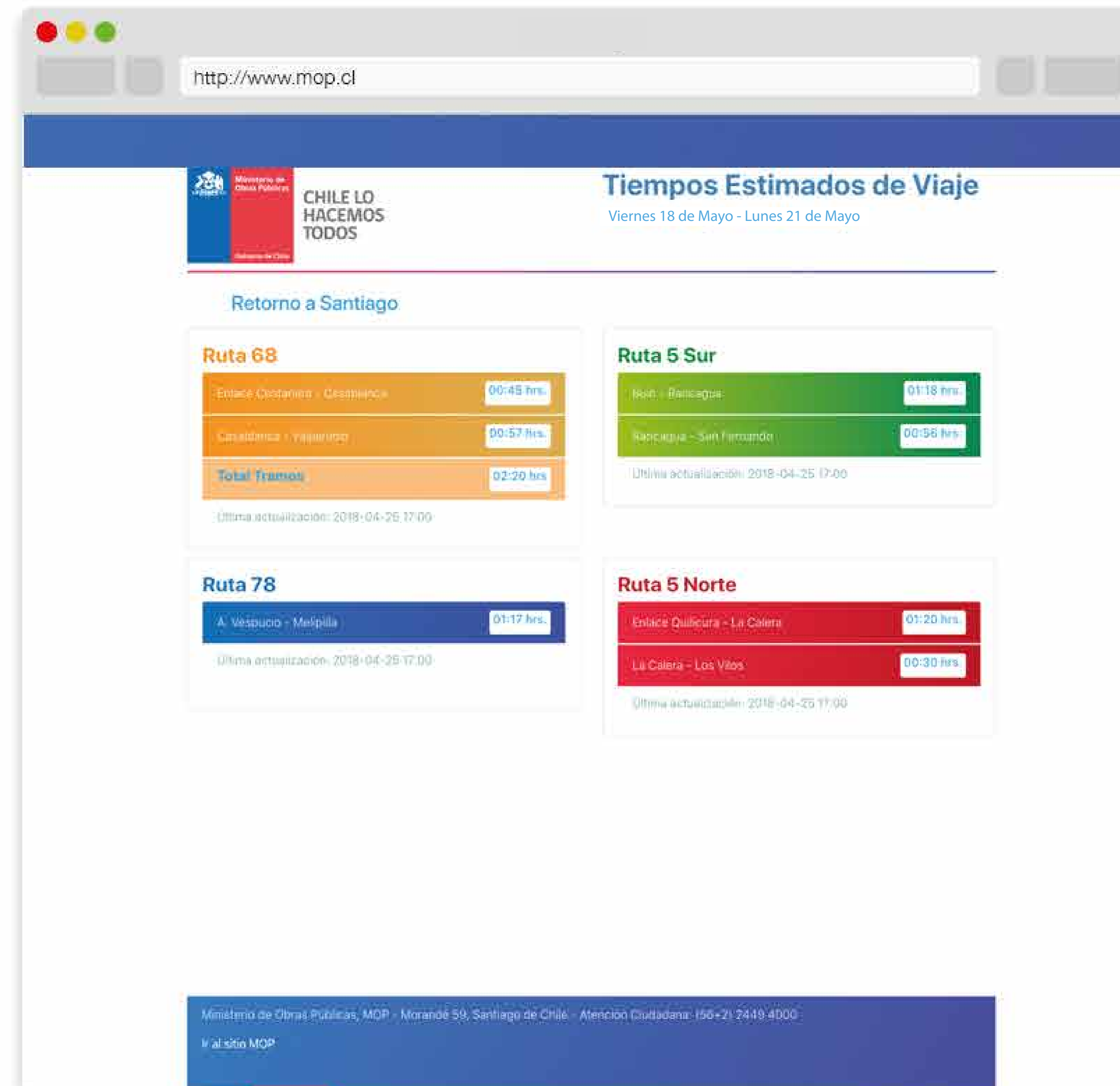
Última actualización: 2018-04-25 17:00

Actualizar

Fuente: Coordinación de Concesiones
Actualización cada 30 minutos
Disponibilidad: Viernes, de 16 a 23 hrs. Sábado, de 9 a 15 hrs.
Martes, de 7 a 23 hrs.

Ministerio de Obras Públicas, MOP - Morandé 59, Santiago de Chile - Atención Ciudadana: (56+2) 2449 4000
Ir al sitio MOP

Escritorio



http://www.mop.cl

Ministerio de Obras Públicas
CHILE LO HACEMOS TODOS

Tiempos Estimados de Viaje

Viernes 18 de Mayo - Lunes 21 de Mayo

Retorno a Santiago

Ruta 68

Enlace Costanera - Casablanca	00:45 hrs.
Casablanca - Valparaiso	00:57 hrs.
Total Tramos	02:20 hrs.

Última actualización: 2018-04-25 17:00

Ruta 5 Sur

Bun - Rancagua	01:18 hrs.
Rancagua - San Fernando	00:56 hrs.

Última actualización: 2018-04-25 17:00

Ruta 78

A. Vespucio - Melipilla	01:17 hrs.
-------------------------	------------


Última actualización: 2018-04-25 17:00

Ruta 5 Norte

Enlace Quilicura - La Calera	01:20 hrs.
La Calera - Los Vilos	00:30 hrs.

Última actualización: 2018-04-25 17:00

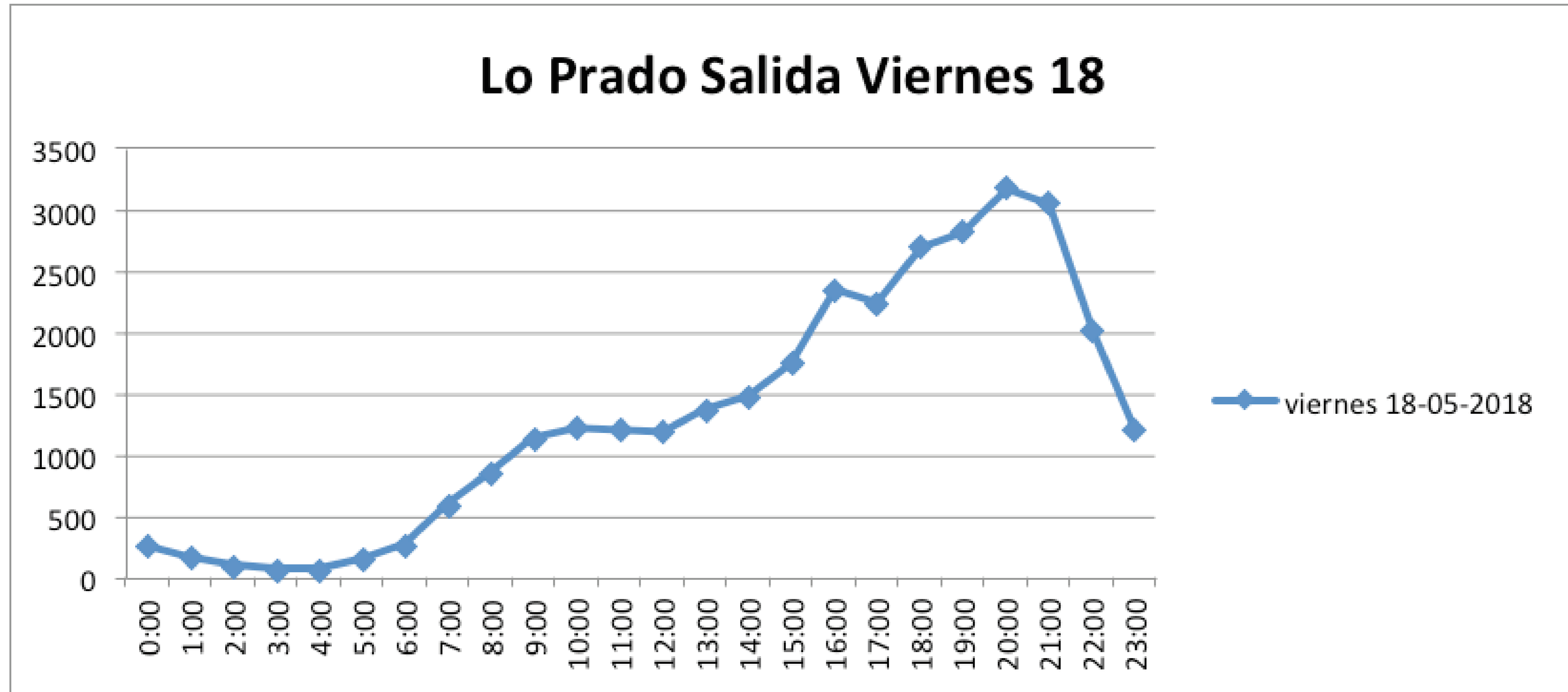
Ministerio de Obras Públicas, MOP - Morandé 59, Santiago de Chile - Atención Ciudadana: (56+2) 2449 4000
Ir al sitio MOP



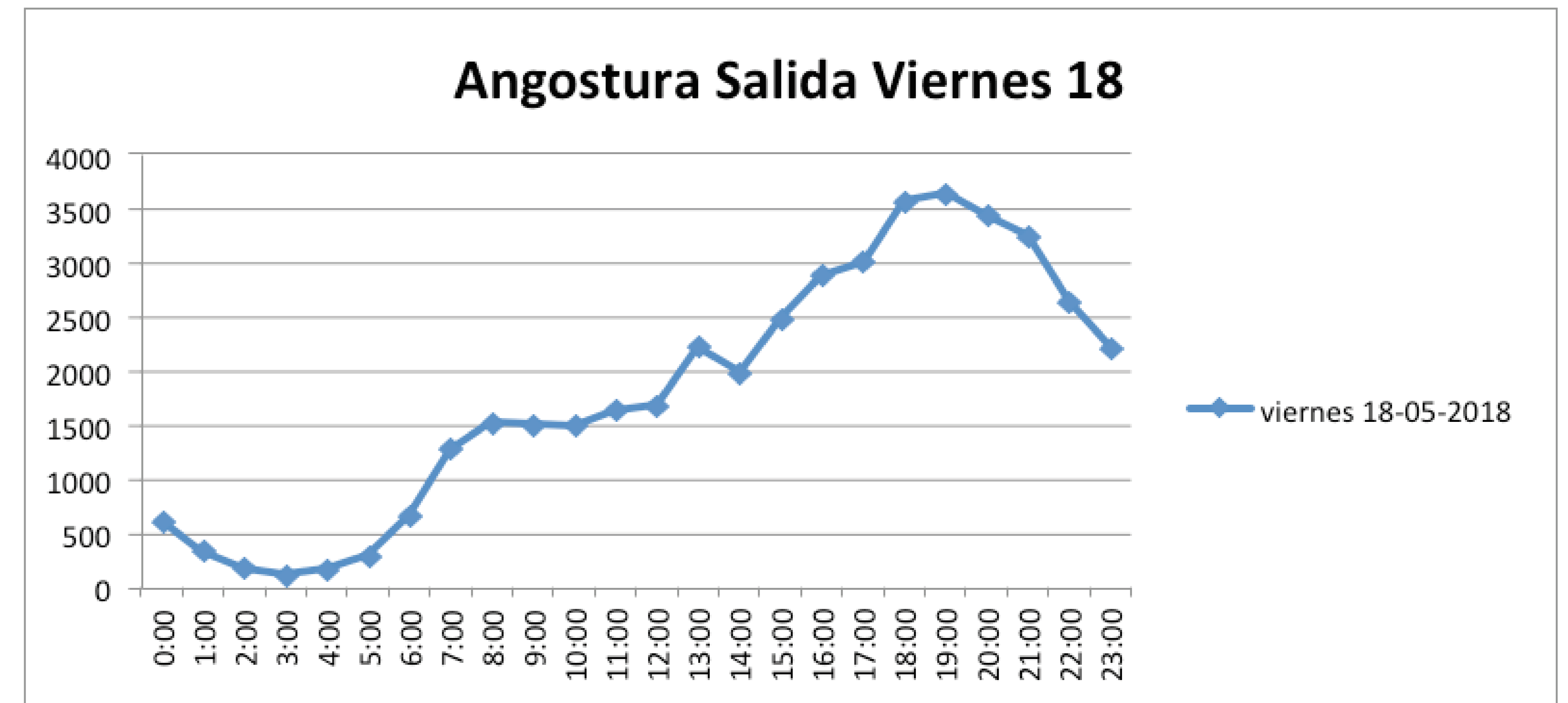
Plan de Contingencia

FLUJOS SALIDA VIERNES 18

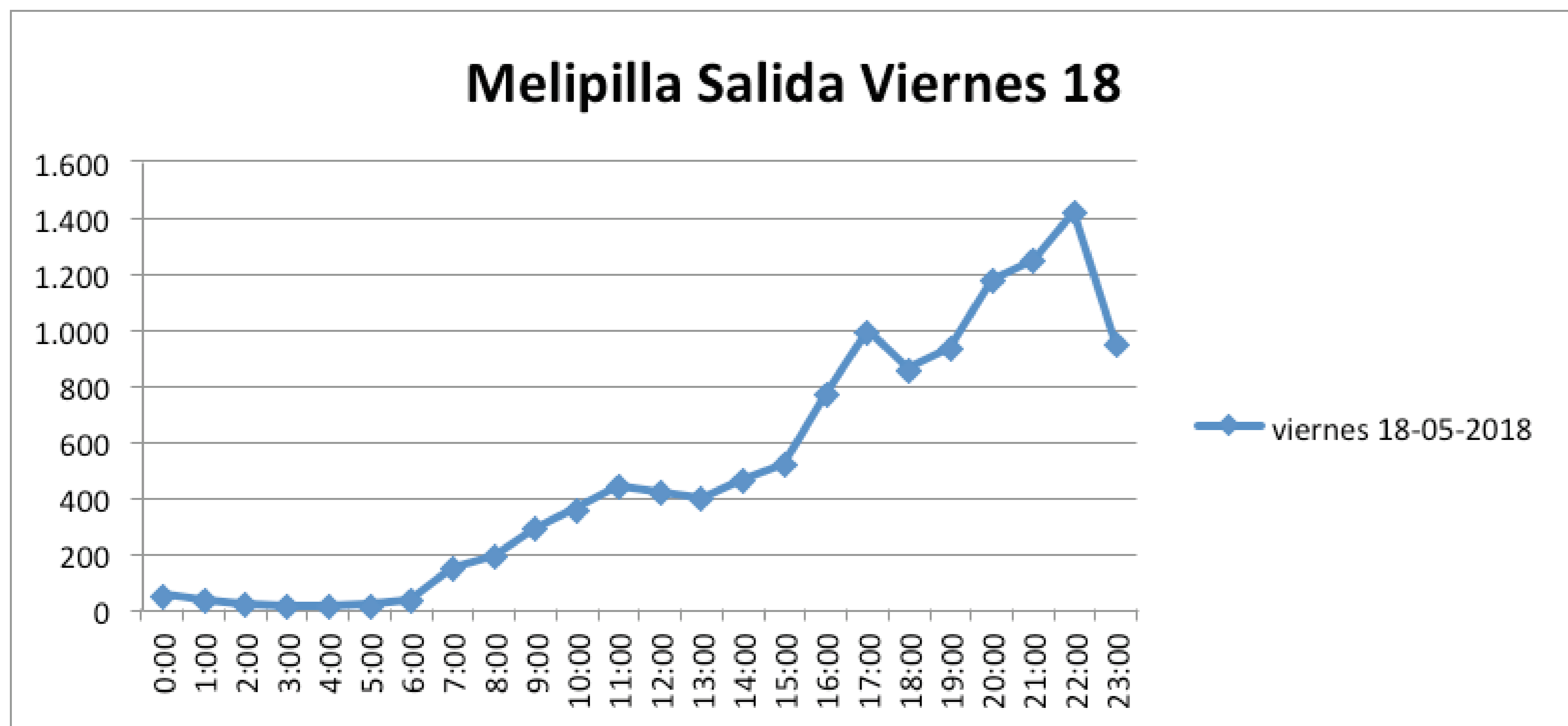
REPRESENTACIÓN GRÁFICA
FLUJOS LO PRADO



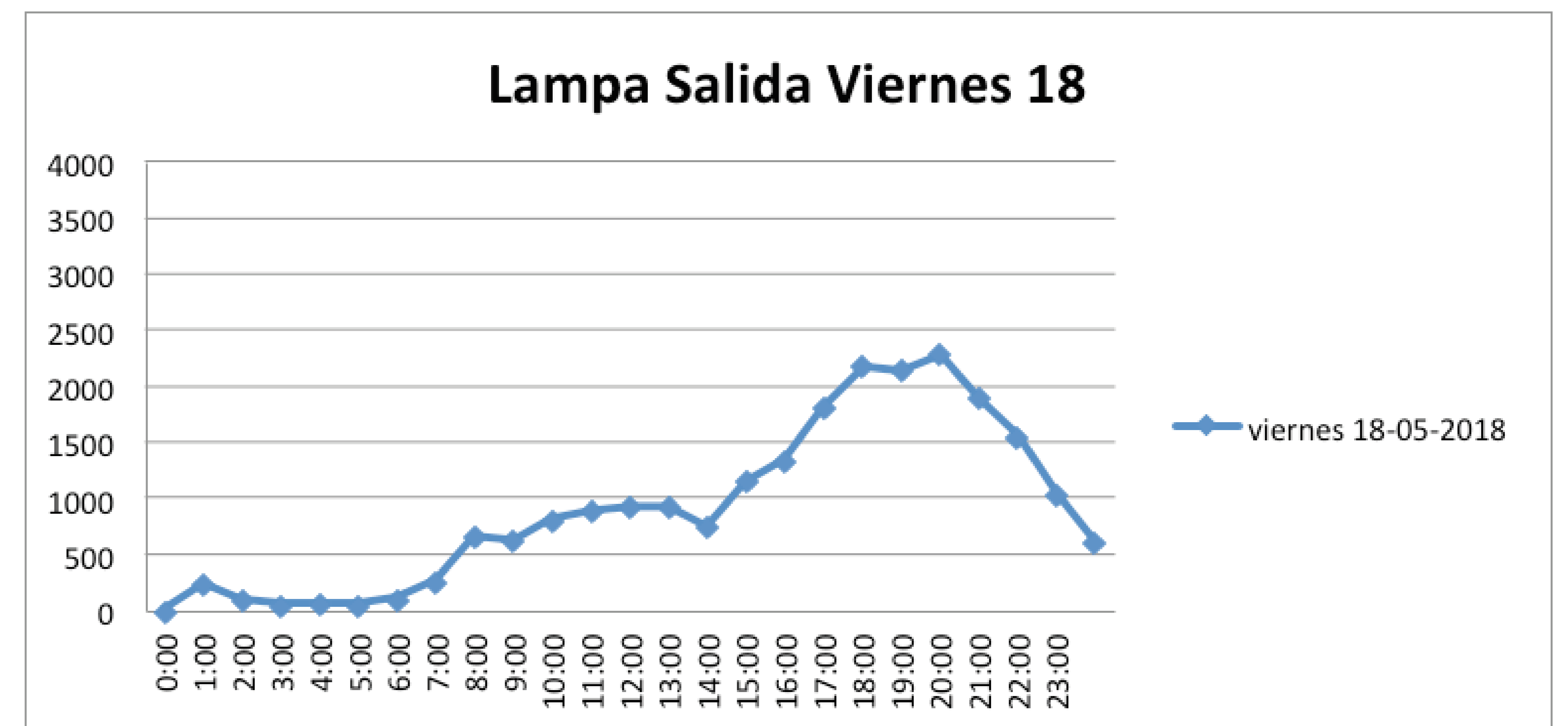
REPRESENTACIÓN GRÁFICA
FLUJOS ANGOSTURA



REPRESENTACIÓN GRÁFICA
FLUJOS MELIPILLA 1



REPRESENTACIÓN GRÁFICA
FLUJOS LAMPA




Plan de Contingencia

SALIDA VIERNES 18 Y SÁBADO 19 DE MAYO

Ruta 5 Sur

Santiago -
Talca y Acceso Sur

Viernes 18


 **Rebaja tarifa a Camiones al 50%**,
peaje Nueva Angostura, en ambos sentidos.
desde las 00:00 hasta las 06:00 horas.



Restricción de Camiones, en ambos sentidos desde
el km 22 (C.Tango) hasta el km 121 (Pelequen),
entre las 12:00 hasta las 23:00 horas.

Sábado 19


 **Peaje a mil pesos**,
desde las 07:00 hasta las 10:00 horas.

 **Rebaja tarifa a Camiones al 50%**,
peaje Nueva Angostura, en ambos sentidos.
desde las 00:00 hasta las 06:00 horas.


Ruta 5 Norte

Santiago - Los Vilos

Viernes 18

 **Restricción de Camiones**, sentido hacia el norte,
entre km 18 (Enlace Lo Pinto) y el
km 89 (Enlace Ruta 60CH)
entre las 12:00 hasta las 23:00 horas.

Sábado 19


 **Restricción de Camiones**, sentido hacia el norte,
entre km 18 (Enlace Lo Pinto) y el km 89 (Enlace
Ruta 60CH)
entre las 09:00 hasta las 16:00 horas.

Ruta 68

Santiago -
Valparaíso y Viña Del Mar

Sábado 19

Peaje a mil pesos,
- desde las 07:00 hasta las 10:00 horas.
- desde las 16:00 hasta las 19:00 horas.



Ampliación a 3 pistas en dirección a
Valparaíso **desde las 09:00 horas**,
Enlace Costanera / Lo Prado.




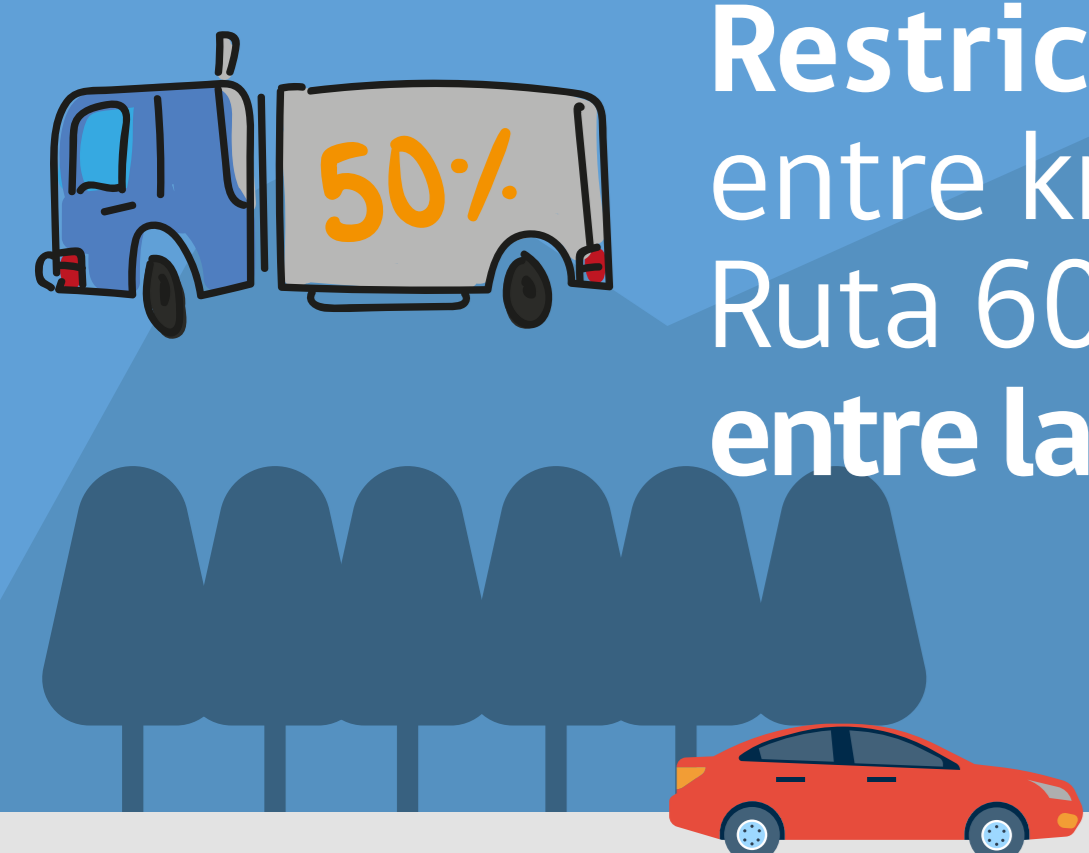
Restricción de Camiones,
entre las 09:00 hasta las 16:00 horas.
- Sentido hacia la costa, desde km 6,2 (Vespucio)
hasta km 99,8 (Placilla).
- Sentido hacia Santiago, desde km 33,5 (Enlace
María Pinto) hasta km 6,2 (Vespucio).

Ruta 78

Santiago - San Antonio

Sábado 19

Peaje a mil pesos,
- desde las 07:00 hasta las 10:00 horas.
- desde las 16:00 hasta las 19:00 horas.



Plan de Contingencia

RETORNO LUNES 21 DE MAYO


Ruta 68

Valparaíso y Viña Del Mar -
Santiago




Peaje a mil pesos,
desde las 08:00 hasta las 15:00 horas.

En dirección a Santiago



Ampliación a 4 pistas Algarrobo / Peaje Zapata;
desde las 11:00 hasta las 22:00 horas.



Ampliación a 3 pistas Peaje Zapata / Peaje Lo
Prado; (señalética para Alameda, Vespucio,
Costanera) **desde las 15:00 hasta las 21:00 horas.**



Ampliación a 3 pistas Peaje Lo Prado hasta pasado
Vespucio (km 4,6);
desde las 15:00 hasta las 23:00 horas.



Restricción de Camiones,
Ambos sentidos, entre km 6,2 (Vespucio) y el
km 99,8 (Sector Placilla)
**entre las 10:00 del lunes 21 hasta las
01:00 del martes 22**

Ruta 5 Sur

Talca y Acceso Sur -
Santiago



Peaje a mil pesos,
desde las 08:00 hasta las 15:00 horas.

En dirección a Santiago



Ampliación a 3 pistas Desde el Bypass Rancagua
hasta Angostura
entre las 16:00 hasta las 22:00 horas.


Ruta 78

San Antonio - Santiago




Peaje a mil pesos,
desde las 08:00 hasta las 15:00 horas.

En dirección a Santiago



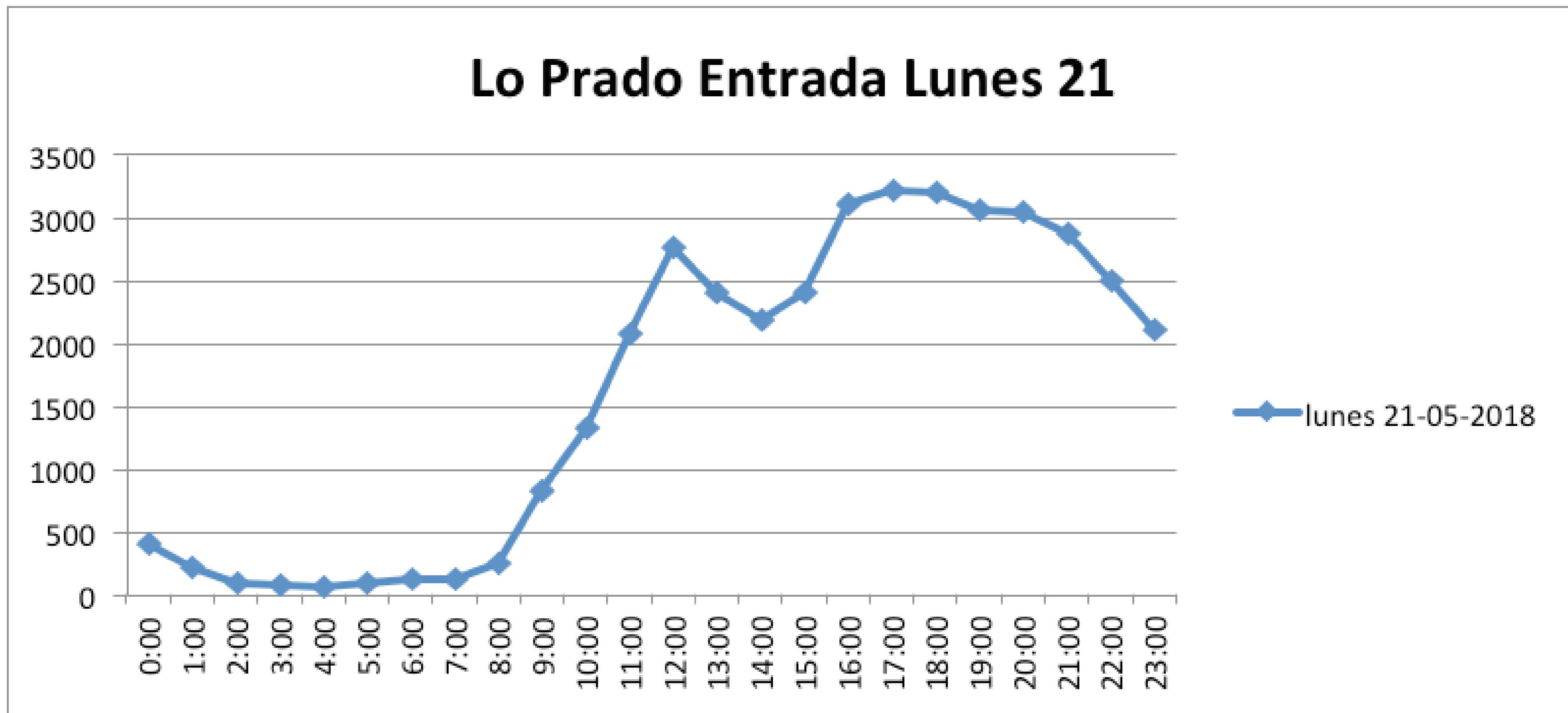
Ampliación a 3 pistas
Troncal peaje Melipilla 1 km 66 hasta Sector Feria
Los Agricultores km 35
Posibilidad de extender hasta Camino a Cerrillos
entre las 14:00 hasta las 20:00 horas.



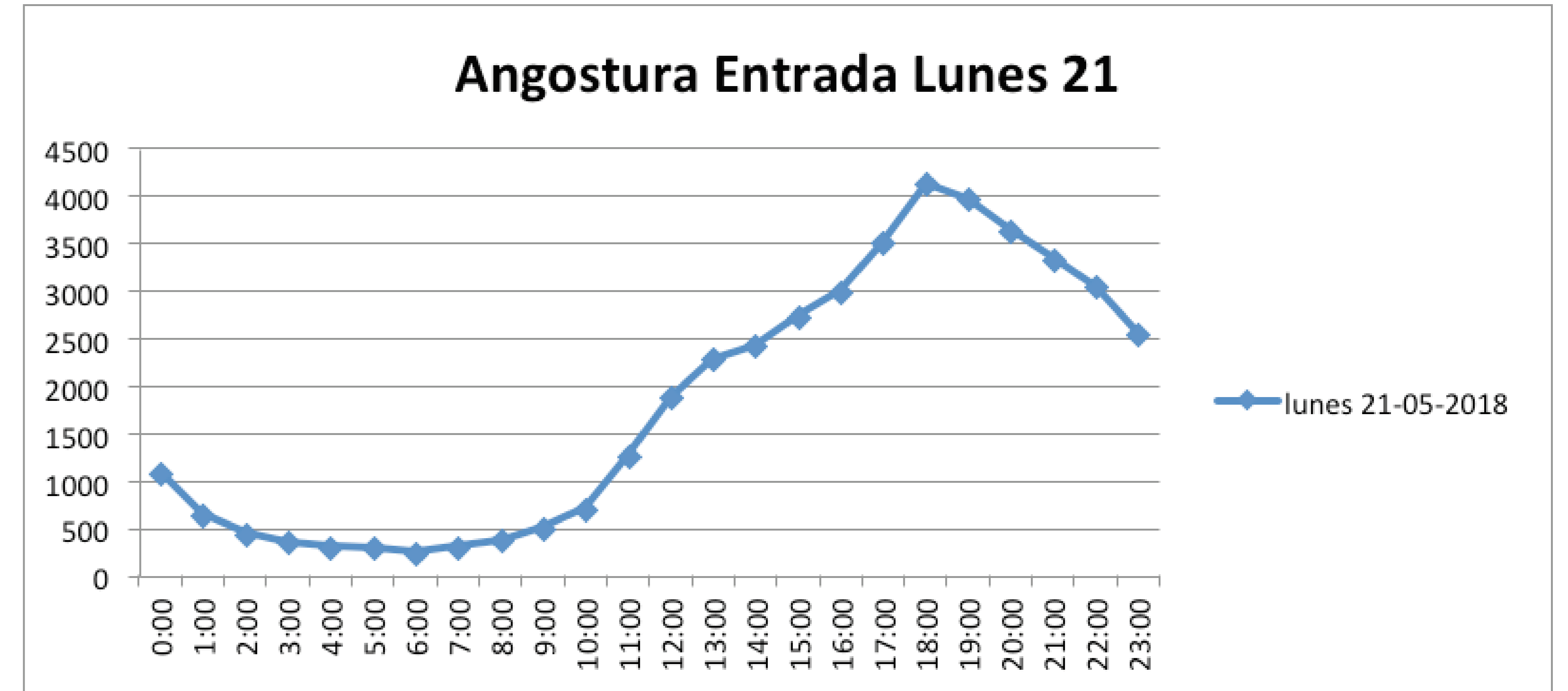
Plan de Contingencia

FLUJOS RETORNO LUNES 21 DE MAYO

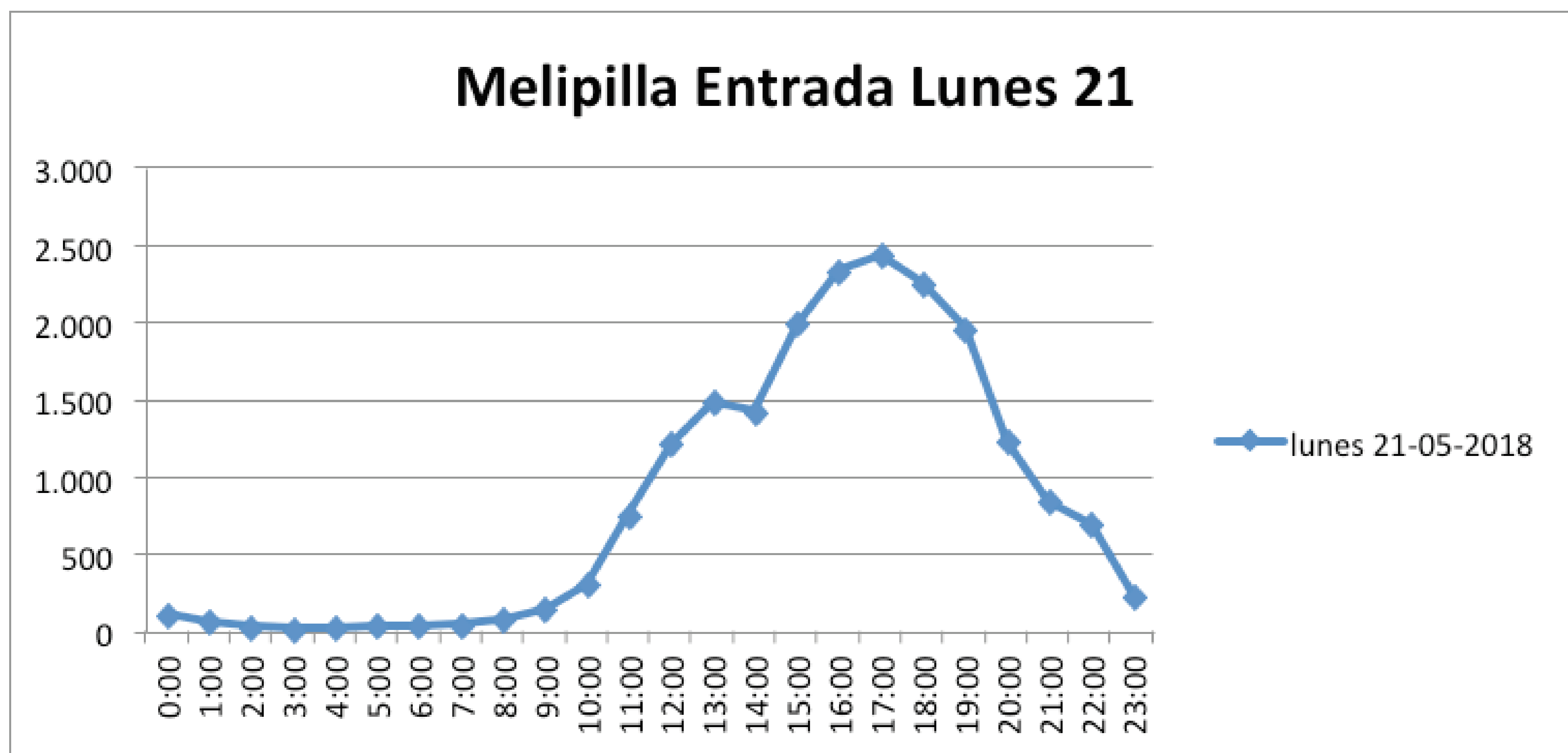
REPRESENTACIÓN GRÁFICA
FLUJOS LO PRADO



REPRESENTACIÓN GRÁFICA
FLUJOS ANGOSTURA



REPRESENTACIÓN GRÁFICA
FLUJOS MELIPILLA 1



REPRESENTACIÓN GRÁFICA
FLUJOS LAMPA

