



# algarve

guía de playas

# índice

- 002 aljezur
- 016 vila do bispo
- 038 lagos
- 052 portimão
- 066 lagoa
- 086 silves
- 092 albufeira
- 116 loulé
- 128 faro
- 136 olhão
- 144 tavira
- 152 vila real de santo antónio
- 160 castro marim
- 166 alcoutim
  
- 170 glosario
- 171 mapa del algarve
- 172 lista de especies



# las mil y una playas del algarve

¿Qué se puede decir de las más de cien playas que hacen posible la presencia del Algarve en los principales mapas turísticos? Sin duda, nada que sus más fervorosos visitantes no sepan ya. En ellas se concentran todas las emociones creadas por las finas arenas, por el olor a mar que se mete por la nariz, por el azul verdoso del agua, por los habitantes de las pozas de marea (como el cangrejo o la estrella de mar) y de la línea de la costa (como los delfines), por el calor del sol que dora el paisaje natural y por las actividades que la playa hace posible. Y son muchas y a la medida de los más inquietos: *surf*, *bodyboard*, esquí acuático, *windsurf*, *kitesurf*, *parasailing*, paseos en barco, pedaleta o kayak, pesca deportiva, jugar a las palas junto al mar, construir castillos de arena, leer un libro o simplemente ponerse a remojo en las aguas frescas del Atlántico.

Todo esto es posible en nuestras playas. Y si es usted un bañista consumado, no podrá dejar de zambullirse en al menos alguna de ellas, muy seguras y dotadas de excelentes servicios de ayuda a los veraneantes. Pero ser fan de las playas del Algarve tiene aún otro significado: es reconocer que ellas, como ninguna otra, son las más atractivas para pasar las vacaciones de verano y para dar largos paseos en invierno como alternativa a la montaña. Es reconocer que pocos placeres se pueden igualar a vivir cerca de la playa.

¿Es este su caso? Si es así, no deje escapar esta guía. Porque ella le va a permitir descubrir las playas a las que nunca ha ido, regresar a las que más le han gustado, y crear un *top* con sus preferidas después de haber extendido su toalla en todas ellas. Tiene usted casi 200 kilómetros de costa a su disposición, banderas azules izadas, y acantilados, ensenadas, grutas y rocas en las que recrear la mirada. Y tiene, por supuesto, las mejores playas de Europa. Pero no somos solo nosotros quienes lo decimos: el Algarve ha sido distinguido una vez más con el galardón al mejor destino de playa en Europa en los World Travel Awards.

Son razones suficientes para enorgullecernos del destino turístico más importante de la región. No espere más. Pase unos días (¿y por qué no semanas?) en el Algarve, ríndase al *dolce far niente* de las vacaciones y visite nuestras mil y una playas. Le prometemos que encontrará mil y un motivos para volver.

Desidério Silva  
Presidente de la Región de Turismo del Algarve



ODECEIXE



aljezur



# aljezur



La línea de costa es esencialmente rocosa, interrumpida por notables extensiones de arena asociadas a la desembocadura de las principales riberas, lugares donde el agua dulce se diluye en la salada y se abren nuevas posibilidades de paisaje y formas de vida. Las escarpas son altas, talladas en esquistos y grauvacas, de color denso y grisáceo, en contraste con el tono perla de la arena de las playas. Esta vasta altiplanicie litoral, moldeada por el sucesivo avance y retroceso del mar a lo largo de las eras geológicas, se halla expuesta y es vulnerable a las olas y vientos marítimos, propiciando un amplio abanico de curiosas formaciones rocosas y de

seres vivos muy especializados. La franja litoral del municipio, la Costa Vicentina, constituye una zona de parque natural y encierra un patrimonio natural único en el mundo. Es destacable en la zona la práctica de deportes de aventura, desde el *surf* hasta el submarinismo, pasando por el parapente y la pesca deportiva. La Costa Vicentina es también el lugar elegido para los amantes del buen pescado y marisco, que se capturan aquí con formas artesanales de pesca, destacando la captura del percebe, realizada por hombres a los que se conoce como "guerreiros del mar". La nebulosa costa atlántica invita al descubrimiento...



## Praia de Odeceixe y Praia das Adegas

📍 37° 26' 28.53" N 8° 47' 52.66" W

📍 37° 26' 19.93" N 8° 48' 1.92" W

La carretera a la playa serpentea a lo largo de un valle verde, acompañando a la rivera de Seixe y a campos agrícolas que van siendo sustituidos progresivamente por tierras anegadizas. En las laderas del valle los bosques de alcornoques dan lugar, más cerca de la playa, a matorrales litorales ricos en plantas aromáticas y melíferas que endulzan el aire. El caserío blanco, encajado entre las rocas, es esencialmente de veraneo. La playa es una gran lengua de arena entre el mar y el río que desemboca en el extremo norte del arenal, en donde se forman varias lagunas de aguas poco profundas, apetecibles para baños

tranquilos. También se pueden alquilar barcas y pasear por la rivera, hábitat de animales como la nutria, la garza real o el colorido martín pescador. Las escarpas que bordean la playa son negras, de esquisto y con velos de cuarzo perla, muy estratificadas y hendidas, y recuerdan a las construcciones de Lego. Al sur de la Praia de Odeceixe, surge una pequeña ensenada, la Praia das Adegas, que es una playa oficial naturista. Cuando hay pleamar, es accesible a través de un camino peatonal que desciende por las rocas junto al mirador (un sendero escarpado seguido de escaleras de madera).




La corriente junto a la desembocadura puede ser muy fuerte, sobre todo cuando baja la marea. Como existe la posibilidad de que se produzcan corrimientos y desprendimientos de piedras, se recomienda mantener una distancia de seguridad con respecto al acantilado.



Acceso asfaltado a partir de Odeceixe (EN 120), siguiendo la dirección de la playa, durante cerca de 3 kilómetros. Plazas de aparcamiento organizado en Praia de Odeceixe. Aparcamiento libre, pero amplio, en Praia das Adegas. Servicios complementarios (restaurantes en las proximidades, accesorios de playa y WC) en la Praia de Odeceixe, y socorristas durante la época estival en ambas playas.





## Praia do Vale dos Homens

📍 37° 22' 58.57" N 8° 49' 30.38" W

Situada en plena altiplanicie vicentina, una extensa área de campos agrícolas y pinares cortados de cuando en cuando por profundos barrancos verdes, es una playa tranquila y amplia. Altivas escarpas de esquistos enmarcan el arenal, y el acceso a la playa se realiza a través de una enorme escalera de madera. El olor de las jaras es intenso, y se mezcla con el del mar a medida que nos acercamos a la playa. El arenal

es inmenso (500 metros) y muy tranquilo. En su extremo sur, es posible subir unos metros por el valle que abre en la roca una pequeña y limpia corriente de agua. La disposición de las rocas en el mar permite disfrutar de baños tranquilos en las piscinas rocosas que se forman durante la marea baja, y observar la vida en la zona intermareal: anémonas, lapas, balanos, cabozos, camarones y estrellas de mar, entre otros.



Como existe la posibilidad de que se produzcan corrimientos y desprendimientos de piedras, se recomienda mantener una distancia de seguridad con respecto al acantilado.



Acceso asfaltado a través de Rogil (EN 120), siguiendo la dirección de la playa durante cerca de 3 kilómetros. Aparcamiento libre y amplio, sobre tierra batida. No cuenta con servicios complementarios, pero tiene socorristas durante la época estival. Orientación: noroeste.







## Praia da Carriagem

📍 37° 21' 59.12" N 8° 50' 11.77" W

El camino a la playa pasa a través de pinares y extensos campos de dunas salpicados de color rosa, dada la abundancia de clavelinas de mar, planta típica de las arenas litorales. El descenso hasta el arenal se inicia en un mirador natural con espectaculares vistas de la costa, a través de una vereda escarpada que baja por el acantilado, con una escalera en el tramo final. El arenal de Carriagem es estrecho y en él resulta evidente el desprendimiento de materiales del

acantilado —que prácticamente no tiene vegetación, salvo las enormes pitas que caracterizan el paisaje—, por lo que se aconseja visitar la playa durante la marea baja. Este tramo de litoral es muy rocoso y, cuando el agua retrocede, surge un curioso anfiteatro natural tallado en pizarra negra, en el extremo norte del arenal. La playa es de naturaleza salvaje, aunque muy tranquila, y casi siempre está desierta. Se utiliza sobre todo como zona de pesca.



Como existe la posibilidad de que se produzcan corrimientos y desprendimientos de piedras, se recomienda mantener una distancia de seguridad con respecto al acantilado.



Acceso de tierra batida a partir de Rogil (EN 120), siguiendo la dirección de la playa durante cerca de 4 kilómetros. Aparcamiento libre, de pequeño tamaño. No cuenta con servicios complementarios ni socorristas. Orientación: noroeste.





## Praia da Amoreira

Mar - [📍 37° 21' 7.26" N 8° 50' 38.72" W](#)

Rio - [📍 37° 20' 39.75" N 8° 50' 22.17" W](#)

Esta playa nace junto a la desembocadura de la rívera de Aljezur, que forma un modesto estuario de gran belleza natural. En la orilla norte de la rívera se observa un extenso campo dunar que se extiende valle adentro y evoluciona hacia un hábitat de marisma, típico de estos sistemas, en donde todavía se encuentran animales como la nutria, la garza real o el colorido martín pescador. Dos formas imponentes marcan el paisaje: al norte, el recorte negro del acantilado de pizarra recuerda a un gigante acostado

sobre el mar; al sur, en la ladera verde del valle, afloran impresionantes formaciones rocosas —vestigios de una antigua duna, ahora fosilizada— que albergan plantas únicas en el mundo. El arenal es inmenso, y se hace playa tanto frente al mar, en donde se forman lagunas muy atractivas y seguras para los niños durante la marea baja, como a lo largo de la rívera (Amoreira-Rio), en donde se disfruta de un ambiente fluvial rodeado por las laderas rocosas del valle.



La corriente junto a la desembocadura puede ser muy fuerte, sobre todo cuando baja la marea. Para contribuir a la conservación de las dunas, se deben utilizar las pasarelas y caminos existentes. Como existe la posibilidad de que se produzcan corrimientos y desprendimientos de piedras, se recomienda mantener una distancia de seguridad con respecto al acantilado, sobre todo en el sector norte de la playa.



Acceso asfaltado a partir de la entrada norte de Aljezur (EN 120), siguiendo en dirección a la playa durante cerca de 7 kilómetros. Aparcamiento amplio y organizado. Servicios complementarios (restaurante, WC y escuela de surf) y socorristas durante la época estival. Orientación: noroeste.





## Praia do Monte Clérigo

📍 37° 20' 25.30" N 8° 51' 14.53" W

En esta playa se extiende un vasto arenal hacia el norte, y hacia el sur se puede ver durante la marea baja una interesante plataforma rocosa que muestra la vida marina: cangrejos y estrellas de mar en las cavidades de la roca, bancos de sargos jóvenes alrededor de las rocas, o anémonas, erizos de mar y cabozos en las pozas de marea. Es posible bañarse en las piscinas rocosas de mayor tamaño que quedan al descubierto cuando se retira la marea. A pesar de la relativa exposición a los vientos del norte y oeste,

los extremos del arenal quedan al abrigo de los acantilados, y vale la pena admirar las formas esculpadas por los elementos en las paredes rocosas. Hacia el interior, hay imponentes campos de dunas que bordean un bonito valle junto a una corriente de agua efímera. En esta playa existe una pequeña población formada por casas de veraneo y un pinar con merendero. La bajada hacia la playa brinda una fabulosa vista panorámica de la costa y del pueblo.



Solo durante la bajamar, es posible visitar otras playas que se encuentran más al sur. Como existe la posibilidad de que se produzcan corrimientos y desprendimientos de piedras, se recomienda mantener una distancia de seguridad con respecto al acantilado. Para contribuir a la conservación de las dunas, se deben utilizar las pasarelas y caminos existentes.



Acceso asfaltado a partir de la entrada sur de Aljezur (EN 120), siguiendo en dirección a la playa durante cerca de 7 kilómetros. Aparcamiento amplio y organizado. Servicios complementarios (restaurantes, WC y escuela de *surf*) y socorristas durante la época estival. Playa accesible. Orientación: noroeste.





## Praia da Arrifana

📍 37° 17' 41.06" N 8° 51' 58.61" W

Esta playa nace en una bonita ensenada en forma de concha, resguardada del frío viento y las olas del norte, junto a un núcleo pesquero. El arenal es extenso —más de 700 metros—, pero estrecho, y se encuentra bordeado de imponentes acantilados negros tallados en pizarra. Mirando hacia el sur, sobresale en el paisaje una roca oscura y estrecha que emerge del mar. Se trata de Pedra da Agulha, todo un icono de la Costa Vicentina. Se dan buenas

condiciones para la práctica del buceo en el extremo norte de la playa, junto al puerto pesquero, siendo también una de las playas elegidas para la práctica del *surf* y del *bodyboard*. La vista panorámica de la Fortaleza da Arrifana (actualmente en ruinas), sobre el acantilado norte, es deslumbrante. En la Ponta da Atalaia, famosa por sus percebes, existen vestigios de un *Ribat* musulmán, un convento-fortaleza de gran valor arqueológico.



Como existe la posibilidad de que se produzcan corrimientos y desprendimientos de piedras, se recomienda mantener una distancia de seguridad con respecto al acantilado. Aunque la playa es apta para el baño, está clasificada como **playa de uso limitado**, ya que la totalidad del arenal se encuentra en una zona con elevado riesgo de desprendimientos.



Acceso asfaltado a partir de la entrada sur de Aljezur (EN 120), siguiendo en dirección a la playa durante cerca de 8 kilómetros. Aparcamiento amplio y organizado en la parte superior, antes del descenso hasta la playa. Circulación y aparcamiento acondicionados junto a la playa. Servicios complementarios (restaurante, WC y escuela de *surf*) y socorristas durante la época estival. Orientación: oeste/sudoeste.





## Praia do Canal

📍 37° 16' 12.79" N 8° 51' 36.64" W

El Canal surge inmediatamente al sur de Arrifana y posee una vista privilegiada sobre la Pedra da Agulha. La playa está formada básicamente por cantos rodados, y se extiende por la desembocadura de un frondoso valle formado por una corriente de agua estacional. Junto al mar, el valle se abre, se ensancha y se expone, y la vegetación —matorrales endémicos de enebro y plantas resistentes al salitre— se moldea bajo

los fuertes vientos. Los cantos rodados que escapan al alcance de las mareas están coloreados por líquenes de colores cálidos que contrastan con el fondo negro de la pizarra. Cuando el mar se vuelve agreste, mueve enérgicamente los cantos rodados, produciendo un sonido cavernoso. A pesar de ser muy famosa para la práctica del *surf* y de la pesca deportiva, es una playa tranquila.




Durante la bajamar se descubre una lengua de arenal hacia el sur, hasta la Praia de Vale Figueiras. Como existe la posibilidad de que se produzcan corrimientos y desprendimientos de piedras, se recomienda mantener una distancia de seguridad con respecto al acantilado.



Acceso desde Alfambras (zona de población dispersa en la EN 120, entre Aljezur y Bordeira), siguiendo hacia el noroeste unos 5 kilómetros. El camino no está señalizado, y transcurre sobre tierra batida, por lo que se recomienda utilizar un vehículo todoterreno. No cuenta con servicios complementarios ni socorristas. Orientación: oeste.





## Praia de Vale Figueiras

📍 37° 14' 50.40" N 8° 52' 6.09" W

El camino hacia la playa transcurre a lo largo de un valle encajado y estrecho, cuyas laderas están densamente pobladas por un monte alto donde se observan brezales, jaras y madoños. Por este valle transcurre una corriente de agua estacional que alcanza el arenal en la época húmeda. El arenal es amplio, tanto hacia el norte como hacia el sur, y muy tranquilo y atractivo para la práctica del *surf* y la pesca

deportiva. Las escarpas de esquistos están cubiertas aquí por jaras, cuyos aceites aromáticos relucen al sol e impregnan el aire con su aroma característico. A lo largo de la playa se pueden observar las paredes rocosas y sus estratos, muy doblados y deformados, testigos de la increíble fuerza a la que estas rocas antiguas se han visto sometidas.



Como existe la posibilidad de que se produzcan corrimientos y desprendimientos de piedras, se recomienda mantener una distancia de seguridad con respecto al acantilado.



Acceso por carretera asfaltada desde Alfambras (zona de población dispersa en la EN 120, entre Aljezur y Bordeira), siguiendo en dirección a la playa unos 5 kilómetros (2,5 kilómetros sobre tierra batida). Aparcamiento libre, de tamaño medio. No cuenta con servicios complementarios, pero tiene socorristas. Orientación: noroeste.





## Praia da Bordeira

📍 37° 11' 50.70" N 8° 54' 11.31" W

En Bordeira el negro del esquisto se interrumpe para dar lugar a una escarpa de naturaleza calcárea, de colores claros y cálidos. En la playa, los extensos campos de dunas avanzan por el interior hasta la población de Carrapateira y delimitan la riera de Bordeira, que forma ocasionalmente una laguna de aguas templadas cerca de la desembocadura y donde aún es posible avistar nutrias. También hay que destacar los pinares dunares de pino piñonero, algunos de los cuales tienen árboles enormes que se utili-

zan como almacén agrícola dado el diámetro de su copa. El arenal es muy amplio, con más de 3 kilómetros de longitud, y está muy expuesto a los vientos marítimos. Las escarpas de Bordeira son famosas por sus zonas pesqueras casi inaccesibles y muy buscadas por diversas aves marinas que encuentran aquí refugio. Una red de pasarelas permite recorrer un tramo de la orilla del río, llegar a los miradores y descender por el acantilado hasta el arenal.




El acceso más fácil al arenal se encuentra en la parte superior del acantilado, en donde hay una pasarela hasta la orilla. Para llegar a la playa es necesario vadear el río (suele ser de poca profundidad). Para contribuir a la conservación de las dunas, se deben utilizar las pasarelas y caminos existentes.



Acceso por carretera asfaltada a través de la entrada norte de Carrapateira, siguiendo en dirección a la playa unos 2,5 kilómetros. Aparcamiento amplio y organizado antes de iniciar el ascenso al acantilado. Plazas de estacionamiento en la parte superior. Servicios complementarios (bar, WC y otros) y socorristas durante la época estival. Orientación: noroeste.





## Praia do Amado

📍 37° 10' 2.26" N 8° 54' 8.72" W

La Praia do Amado es amplia y se extiende a lo largo de tres valles. Al norte dominan los tonos cálidos, rojos y ocre, de los acantilados. Al sur, el tono grisáceo de la pizarra vuelve a dominar el paisaje. La Praia do Amado es famosa por sus olas, versátiles y diversificadas, lo que justifica la presencia constante de escuelas de *surf* en el lugar, siendo también frecuente aquí la realización de pruebas nacionales e internacionales de esta modalidad. A pesar de ser una playa muy frecuentada, siempre se pueden encontrar

lugares tranquilos: basta pasear un poco por el arenal. Una red de pasarelas conduce al visitante a diferentes puntos del arenal y a miradores sobre la playa. Un camino recorre el acantilado al norte, y permite llegar a la playa de Bordeira pasando por Pontal y por el curioso refugio de pesca de Zimbreira, en donde los barcos se reparan sobre plataformas de madera suspendidas del acantilado. A lo largo de esta vía, varias áreas de descanso permiten disfrutar del deslumbrante paisaje de este tramo de costa.



Como existe la posibilidad de que se produzcan corrimientos y desprendimientos de piedras, se recomienda mantener una distancia de seguridad con respecto al acantilado.



Acceso por vía asfaltada a partir de la entrada sur de Carrapateira, siguiendo en dirección a la Praia do Amado durante cerca de 2 kilómetros. También se puede llegar a Amado desde el aparcamiento de la Praia da Bordeira, siguiendo hacia el sur a lo largo de la línea de la costa durante unos 5 kilómetros (4 kilómetros transcurren sobre tierra batida). Amplias plazas de aparcamiento organizado, sobre tierra batida. Servicios complementarios (restaurantes, WC y accesorios de playa y escuela de *surf*) y socorristas durante la época estival. Orientación: oeste/noroeste.











vila do bispo



# vila do bispo

Territorio de contrastes y encuentros, constituye una zona de confluencia en donde la influencia atlántica, fría y húmeda, se combina con la mediterránea, seca y cálida. Simultáneamente, la altiplanicie arenosa del sudoeste se encuentra con el berrocal algarvío, dando lugar a una gran diversidad geológica y biológica. Los vestigios del pasado son frecuentes, con una ocupación humana que se remonta a la prehistoria, posiblemente asociada a la existencia de filones de sílex en la región y a la riqueza de la fauna marina. El paisaje es imponente e incita a la contemplación estética y a la conexión con el mundo natural. El punto clave será Sagres.

Aquí las características biofísicas y ecológicas son singulares y se encuentra en plena Reserva Biogenética, dada la excepcional naturaleza de la vegetación local. Igualmente destacable es la migración otoñal de las grandes aves planeadoras, que todos los años traen a esta costa aves como el buitre leonado o el alimoche. La oferta de playas es muy diversa. Al oeste, los arenales, azotados por los vientos y olas del Atlántico, están encajados en abruptas paredes rocosas. En la costa meridional, los acantilados, pierden algo de su imponente, pero ganan colores cálidos, y se vuelven comunes las ensenadas al abrigo de los vientos y el oleaje.



## Praia da Murração

📍 37° 9' 17.02" N 8° 54' 31.33" W

La llamada «joya vicentina» es una playa de gran belleza natural y relativamente desierta. Es una de las pocas playas en las que la vegetación dunar se extiende hasta la línea de la marea, combinándose el verde de las dunas con el azul del mar. Al norte, el acantilado es claro y abrupto, está cubierto de matorrales endémicos de enebro y delimita un pequeño riachuelo que desemboca en el arenal en la época lluviosa. En el tramo central de la playa, el acantilado se eleva y destaca en el paisaje, tallado en pizarra negra

atravesada por vetas rojas y anaranjadas. En la cima lejana del acantilado también se pueden observar rocas carbonatadas, recortadas y de tonos más claros, y pequeños rebaños pastando al borde del abismo. En el extremo sur de la playa, la pared rocosa aparece excavada por una pequeña y límpida corriente de agua que se precipita en una cascada hacia la playa. Por todo el arenal se pueden encontrar rocas de formas y tonalidades curiosas, vestigios de antiguos desmoronamientos.



Con la marea alta, el arenal se estrecha. Como existe la posibilidad de que se produzcan corrimientos y desprendimientos de piedras, se recomienda mantener una distancia de seguridad con respecto al acantilado. Para contribuir a la preservación de las dunas hay que utilizar los caminos existentes.



Acceso desde la EN 120, al norte de Vila do Bispo, junto al parque eólico, siguiendo 6 kilómetros en dirección al mar. El camino no está señalizado y transcurre sobre tierra batida, por lo que se recomienda utilizar un vehículo todoterreno. Aparcamiento libre, sobre tierra batida, y de pequeño tamaño. No cuenta con servicios complementarios ni socorristas. Orientación: noroeste.





## Praia da Barriga

📍 37° 7' 7.38" N 8° 55' 46.76" W

La Praia da Barriga surge después de una curva cerrada de la carretera, en el tramo final de un valle largo y muy verde. Para llegar al arenal hay que cruzar los prados naturales que se extienden por la desembocadura de un pequeño riachuelo y por las dunas bajas que la rodean. El arenal es amplio, está protegido por acantilados altos y oscuros y forma parte de una franja continua de arenales que se prolonga hasta Castelejo, a lo largo de unos 3 kilómetros. Caminando hacia el sur, durante la marea baja se puede alcanzar la Praia do Castelejo, pasando

por Cordoama, y observar las paredes rocosas, de estratos superpuestos, muy doblados y deformados, testigos de las increíbles fuerzas a las que estas rocas han sido sometidas. En los acantilados, la vegetación es baja y resistente al salitre y a los fuertes vientos, sustituyendo a los pinares jóvenes que bordean el camino hasta la playa. Esta es una playa tranquila, con interesantes formaciones rocosas en la línea de la marea y muchos rincones originados por el recorte de los acantilados.



Con la marea alta, el arenal se estrecha. Como existe la posibilidad de que se produzcan corrimientos y desprendimientos de piedras, se recomienda mantener una distancia de seguridad con respecto al acantilado.



Acceso por carretera asfaltada a partir de Vila do Bispo (Mercado Municipal), en dirección a las playas de Castelejo y de Cordoama. Después del desvío a Cordoama, el camino es de tierra batida y no está señalizado, siendo necesario seguir en dirección a Barranco Garcia y después siempre hacia el norte a lo largo de unos 4 kilómetros. Aparcamiento libre, sobre tierra batida, a lo largo del arcén del camino de acceso. No cuenta con servicios complementarios ni socorristas. Orientación: noroeste.





## Praia da Cordoama

📍 37° 6' 32.87" N 8° 56' 11.98" W

Ésta es una playa amplia, con un arenal que se pierde de vista. La visión de los acantilados en sucesivos recortes, cada vez más nebulosos, es deslumbrante. A lo largo de la playa, y a pesar de que es frecuentada por escuelas de *surf* y *bodyboard*, siempre es posible encontrar algo de tranquilidad. Los acantilados son altos —alcanzan más de cien metros de altura—, y en esta playa hay un peñasco que hace las veces de mirador natural y desde el cual se suelen rea-

lizar saltos de parapente. En las paredes rocosas orientadas hacia el norte se pueden ver estratos blanquecinos y relucientes, que no son más que extensas coberturas de líquenes. Un pequeño curso de agua discurre por un barranco hasta el arenal. El olor a jara es aquí intenso, y se mezcla con el del mar. En las pequeñas dunas que se forman en la playa se pueden observar plantas como el barrón, el cardo marino y el llamativo nardo marítimo.



Con la marea alta, el arenal se estrecha. Como existe la posibilidad de que se produzcan corrimientos y desprendimientos de piedras, se recomienda mantener una distancia de seguridad con respecto al acantilado. Para contribuir a la preservación de las dunas hay que utilizar los caminos existentes.



Acceso por carretera asfaltada desde Vila do Bispo (Mercado Municipal), a unos 5 kilómetros. Aparcamiento amplio y organizado. Servicios complementarios (restaurante, WC, accesorios de playa y escuela de *surf*) y socorristas durante la época estival. Orientación: noroeste.





## Praia do Castelejo

📍 37° 5' 59.39" N 8° 56' 42.78" W

El camino a la playa es sinuoso y recorre un valle muy encajado por el que serpentea un riachuelo estacional que forma una pequeña pradera húmeda en el arenal. Sus laderas son verdes, y están cubiertas de vegetación mediterránea salpicada de pinos piñoneros. Los acantilados son aquí altos y oscuros, con la Torre de Aspa (antigua atalaya) en el acantilado sur, que alcanza más de 150 metros de altura. Al norte, la Pedra da Laje es un complejo rocoso que, mar adentro, constituye una famosa zona

pesquera y que más cerca de la playa ofrece la observación de la vida marina entre mareas y baños tranquilos para los niños. Los acantilados de pizarra, al norte, se cubren de ondulantes campos de dunas. Se trata de una playa más frecuentada, en comparación con Barriga o Cordoama, muy solicitada para la práctica del *surf* y *bodyboard*. Ocasionalmente queda llena sólo de cantos rodados, que produce un sonido cavernoso al ser movido por las olas.



Con la marea alta, el arenal se estrecha. Como existe la posibilidad de que se produzcan corrimientos y desprendimientos de piedras, se recomienda mantener una distancia de seguridad con respecto al acantilado. Para contribuir a la preservación de las dunas hay que utilizar los caminos existentes. Aunque la playa es apta para el baño, está clasificada como **playa de uso limitado**, ya que la totalidad del arenal se encuentra en una zona con elevado riesgo de desprendimientos.



Acceso por carretera asfaltada desde Vila do Bispo (Mercado Municipal), a unos 4 kilómetros. Plazas de aparcamiento libre y amplio, sobre tierra batida, a unos 150 metros de la playa. Aparcamiento organizado, de pequeño tamaño, junto a la playa. Servicios complementarios (restaurante y WC) y socorristas en la época estival. Orientación: noroeste.







## Praia da Ponta Ruiva

📍 37° 4' 3.49" N 8° 57' 53.66" W

La playa debe su nombre a una enorme roca de color ocre que destaca en el extremo sur, junto a la que se forma una ola famosa entre los surfistas. Los tonos rojizos de esta formación rocosa contrastan con el negro de los altos acantilados de pizarra que rodean la playa. El acceso peatonal a la playa se efectúa a través de un camino de dificultad media, que desciende al acantilado en un lugar con pendientes más suaves. A pesar de ser muy famosa entre los amantes del *surf*, la playa es muy tranquila y no presenta marcas

de la actividad humana. El olor a jara es intenso, y se pueden observar matorrales endémicos de enebro zarandeados por el fuerte viento constante. Más cerca de la playa, se observan plantas resistentes al salitre, como el hinojo marino. Un pequeño curso de agua corta la pared rocosa del acantilado y desagua al arenal en la época húmeda. De camino a la playa se pueden avistar tarabillas posadas sobre las ramas más altas de los arbustos, y aves de rapiña, sobre todo halcones.



Con la marea alta, el arenal se estrecha. Como existe la posibilidad de que se produzcan corrimientos y desprendimientos de piedras, se recomienda mantener una distancia de seguridad con respecto al acantilado.



Existen accesos desde Sagres (no señalizado) y Vila do Bispo (señalizado), sobre tierra batida, a unos 6 kilómetros de media. El descenso hasta la playa es particularmente difícil y recomendado solamente para vehículos todoterreno. Aparcamiento libre, sobre tierra batida, y de tamaño medio. No cuenta con servicios complementarios ni socorristas. Orientación: noroeste.





## Praia do Telheiro

📍 37° 2' 45.25" N 8° 58' 44.04" W

A pesar de estar relativamente resguardada del frío viento del norte, es una playa tranquila porque a ella se accede a través de un camino difícil que recorre las capas de pizarra del acantilado hasta el arenal. En el área circundante dominan los campos agrícolas y de pasto y es común el avistamiento de aves de rapiña, sobre todo halcones, en busca de alimento. Se trata de la última playa al oeste antes del Cabo de São Vicente, y sorprende por la belleza y diversidad de sus formaciones rocosas: es el punto

de encuentro entre el macizo de pizarra, de tonos negros, que aflora en la costa occidental (antigua cadena montañosa muy arrugada y deformada) y la orla sedimentaria meridional, compuesta por areniscas anaranjadas, por el gres de Silves, de color encarnado, y por piedras calizas de tono claro, caprichosamente esculpidas. Diversas plantas aromáticas colonizan la roca caliza del acantilado. Junto al curso de agua que llega hasta el arenal se desarrolla una exuberante vegetación de tarajes y carrizos.



Como existe la posibilidad de que se produzcan corrimientos y desprendimientos de piedras, se recomienda mantener una distancia de seguridad con respecto al acantilado.



Acceso por vía asfaltada a partir de Sagres, en dirección al Cabo de São Vicente (EN 268). Después de pasar Praia do Beliche, se sigue hacia Torre de Aspa. Tras unos 2,5 kilómetros de carretera asfaltada, se recorre 1 kilómetro sobre tierra batida en dirección al mar. Aparcamiento libre, sobre tierra batida, a unos 200 metros de la playa. No cuenta con servicios complementarios ni socorristas. Orientación: oeste y sudoeste.





## Praia do Beliche

📍 37° 1' 31.62" N 8° 57' 48.07" W

Esta playa está resguardada de los vientos dominantes, y se encuentra en la amplia ensenada definida por la punta de Sagres y el Cabo de São Vicente. La playa parece haber sido excavada en los acantilados altos y de colores cálidos, y para llegar al arenal es preciso descender una inmensa escalinata de piedra a lo largo de la cual se puede apreciar el diseño abrupto de los acantilados calizos, muy estratificados y fracturados, con sus grutas y señales de grandes derrumbes. Ya en el arenal, la diversidad de formas rocosas

esculpidas por la erosión nos vuelve a sorprender. Beliche se encuentra en plena Reserva Biogenética de Sagres por la importancia que suponen para la biodiversidad las comunidades vegetales de esta estrecha franja litoral. Se pueden observar algunas de estas plantas endémicas colonizando el lapiaz calizo del acantilado. Es una playa muy concurrida, tanto por quedar al abrigo del viento del norte como por su aptitud para la práctica del *surf* y el *bodyboard*.



Como existe la posibilidad de que se produzcan corrimientos y desprendimientos de piedras, se recomienda mantener una distancia de seguridad con respecto al acantilado. Aunque la playa es apta para el baño, está clasificada como **playa de uso limitado**, ya que la gran extensión del arenal se encuentra en una zona de elevado riesgo de desprendimientos.



Acceso por vía asfaltada a partir de Sagres, en dirección al Cabo de São Vicente por la EN 268. Plazas de aparcamiento en las proximidades de la playa. Servicios complementarios (restaurante, WC, accesorios de playa y escuela de *surf*) y socorristas durante la época estival. Orientación: sudoeste.





## Praia do Tonel

📍 37° 0' 25.94" N 8° 56' 52.95" W

Aunque menos resguardada que Beliche, esta playa todavía se encuentra situada en la ensenada delimitada por la punta de Sagres y el Cabo de São Vicente. Desde el arenal se puede ver la línea recta de los acantilados de la punta de Sagres y la Fortaleza de Sagres, una construcción del siglo XVI que cuenta con una capilla del siglo XIV en su interior, en donde se dice que se encuentra la sepultura de San Vicente. También se puede avistar el Cabo de São

Vicente y su faro, en el extremo opuesto de la ensenada. El acceso peatonal a la playa se realiza por una rampa larga tallada en el acantilado de colores cálidos, donde se pueden observar surcos muy marcados, esculpidos por el agua de las lluvias. El arenal se extiende hacia el sur, a lo largo del cual se puede apreciar el recorte del acantilado y la vegetación que lo coloniza, como el hinojo de mar y la orzaga, plantas resistentes al salitre.



Como existe la posibilidad de que se produzcan corrimientos y desprendimientos de piedras, se recomienda mantener una distancia de seguridad con respecto al acantilado. Aunque la playa es apta para el baño, está clasificada como **playa de uso limitado**, ya que la gran extensión del arenal se encuentra en una zona de elevado riesgo de desprendimientos.



Acceso por vía asfaltada a partir de Sagres, en dirección a la Fortaleza de Sagres. Aparcamiento organizado de pequeño tamaño junto a la playa, pero amplio junto a la Fortaleza de Sagres, a unos 300 metros de la playa. Servicios complementarios (restaurante, WC y escuela de *surf*) y socorristas durante la época estival. Orientación: oeste.





## Praia da Mareta

📍 37° 0' 19.37" N 8° 56' 24.34" W

Es la primera playa de la costa meridional. Se encuentra en la amplia bahía que nace al este del Cabo de São Vicente, por lo que está protegida de los vientos y del oleaje dominante. Mareta se encuentra en Sagres. Es una playa muy concurrida y apreciada por permitir baños tranquilos y un buen punto de partida para la práctica del piragüismo o del buceo en las innumerables grutas sumergidas de su ensenada. El amplio

arenal de casi 800 metros se encuentra rodeado de acantilados calizos que se elevan en los extremos de la playa. Se puede observar el diseño recto del Cabo de São Vicente, que domina el paisaje. En estas formaciones rocosas destacan las enormes grutas y las plataformas de lapiaz calizo colonizadas por vistosas plantas, como el asterisco. El arenal se vuelve cada vez más tranquilo hacia el este.




Como existe la posibilidad de que se produzcan corrimientos y desprendimientos de piedras, se recomienda mantener una distancia de seguridad con respecto al acantilado, sobre todo en los extremos de la playa.



Acceso asfaltado para vehículos y peatones desde Sagres, siguiendo las indicaciones hasta la playa. Plazas de aparcamiento a 100 y 200 metros de la playa. Aparcamiento libre, sobre tierra batida y de pequeño tamaño, junto a la playa. Servicios complementarios (restaurante, WC y accesorios de playa y recreativos) y socorristas durante la época estival. Orientación: sudoeste.





## Praia do Martinhal y Praia dos Rebolinhos

📍 37° 1' 8.76" N 8° 55' 36.12" W

📍 37° 1' 19.95" N 8° 55' 13.76" W

Martinhal se encuentra al oeste de Sagres, y aunque se beneficia del abrigo que proporciona Ponta da Baleeira, puede llegar a ser muy ventoso cuando el norte entra por el amplio valle que precede al arenal. Sin embargo, sus aguas son tranquilas e invitan a la práctica del *windsurf* y del buceo, y son frecuentes las visitas subacuáticas a los bonitos islotes de naturaleza calcárea que se encuentran a lo largo de la playa, famosos por sus grutas y por la vida marina que albergan. La playa es esencialmente arenosa, con dunas altas en el centro y vegetación

pantanosas que se extiende hacia el interior del valle. Solo hacia el este los acantilados vuelven a caracterizar el paisaje. Aquí se encuentran las ruinas de un importante centro de alfarería romano y, en los islotes, vestigios de tanques para la salazón de pescado. Al este de Martinhal se encuentra un pequeño arenal desierto con acceso peatonal a través de la urbanización de Martinhal. Se trata de la Praia dos Rebolinhos, que debe su nombre a los cantos rodados que hay en ella, que aquí llaman «rebolinhos».



Acceso por vía asfaltada a través de la Urbanización de Martinhal en Sagres, en dirección a la playa durante unos 2 kilómetros. Aparcamiento libre y amplio, sobre tierra batida. Servicios complementarios (restaurante, WC y accesorios de playa y recreativos) y socorristas durante la época estival solo en la Praia do Martinhal. Orientación: sudeste.





## Praia do Barranco

📍 37° 2' 34.29" N 8° 53' 39.12" W


La playa se encuentra en la desembocadura de uno de los valles más bonitos de la región, con laderas cubiertas por un matorral alto de enebro en donde existen imponentes afloramientos calizos y una estrecha vega ocupada por árboles frutales y vegetación ribereña. El arenal es de pequeño tamaño y se prolonga en dirección al interior del barranco formando un pequeño campo dunar al oeste de la desembocadura de

la pequeña corriente de agua que ahí desemboca. Igual que en otras playas de este tramo de costa, abundan los cantos rodados, los llamados «rebolinhos», que utilizan los bañistas para construir pequeños refugios semicirculares para abrigarse del viento. En los extremos de la playa existen acantilados calizos de tonos claros, muy esculpidos por el agua dulce y salada.



Acceso asfaltado desde Raposeira (EN 125), siguiendo un camino rural sobre tierra batida con unos 4 kilómetros de extensión. La playa no está señalizada. Aparcamiento libre y amplio. No cuenta con servicios complementarios ni socorristas. Orientación: sudeste.





## Praia da Ingrina

📍 37° 2' 48.30" N 8° 52' 44.43" W

A lo largo del camino hacia la playa conviene observar los extensos campos de cereales y los frecuentes monumentos megalíticos que pueblan toda esta región, sobre todo menhires tallados en piedra caliza. Junto al mar, los campos agrícolas son substituidos por matorrales mediterráneos. El arenal forma una concha de aspecto paradisíaco que invita a bañarse en las aguas por lo general tranquilas y transparentes


de la bahía. Una gran plataforma de lapiaces calizos (roca muy recortada por la erosión) al oeste y acantilados altos y recortados al este delimitan la ensenada. Esta playa es ideal para la práctica del buceo, ya que posee una extensa área de formaciones rocosas sumergidas muy atractivas. También es idónea para pasear por el acantilado este, desde donde se tienen unas fabulosas vistas de la costa.



Como existe la posibilidad de que se produzcan corrimientos y desprendimientos de piedras, se recomienda mantener una distancia de seguridad con el acantilado al este de la playa, y caminar con cuidado y lejos del borde.



Acceso por vía asfaltada a partir da población de Raposeira (EN 125), en dirección de la playa durante unos 5 kilómetros. Aparcamiento organizado, de tamaño medio. Servicios complementarios (restaurante, WC y accesorios de playa) y socorristas durante la época estival. Orientación: sur.







## Praia do Zavial

📍 37° 2' 48.96" N 8° 52' 20.46" W

La pasarela de madera que da acceso a la playa transcurre a lo largo del tramo final de un pequeño riachuelo cuya vegetación y cantos rodados llegan cerca de la línea de la marea. En la orilla de la corriente de agua sorprende la visión de un denso bosque de eucaliptos tan cerca del arenal. El acantilado que delimita la playa al oeste es alto e imponente, y forma bancadas calizas que se encuentran recubiertas de exuberantes matorrales costeros a los que se suelen subir los

surfistas para evaluar las olas. En la entrada de la playa, el arenal es amplio y forma una pequeña duna cubierta de grama marina cerca de la desembocadura del río. La arena se prolonga hacia el este, bordeada por acantilados ocres y bajos, con un diseño recortado que proporciona abrigo a los bañistas. Zavial es una playa muy concurrida por surfistas, y su tramo este es el más tranquilo.



Como existe la posibilidad de que se produzcan corrimientos y desprendimientos de piedras, se recomienda mantener una distancia de seguridad con el acantilado, sobre todo en los extremos de la playa, y caminar con cuidado y lejos del borde.



Acceso por vía asfaltada a partir de la población de Raposeira (EN 125), en dirección a Zavial, durante unos 4 kilómetros. Aparcamiento organizado, de tamaño medio. Servicios complementarios (restaurante, WC y accesorios de playa) y socorristas durante la época estival. Orientación: sudoeste.





## Praia das Furnas

📍 37° 3' 22.33" N 8° 51' 17.09" W

La playa debe su nombre a las grutas excavadas en la base de los acantilados que rodean el arenal, conocidas entre los lugareños como «furnas». En esta playa, el acantilado calizo de tonos ocre y rosa está muy recortado por el agua de la lluvia y por el mar, por lo que se crean grutas, galerías y arcos, geoformas típicas del paisaje kárstico. Caminando hacia el este durante la marea baja, el recorte de la costa

permite descubrir nuevos arenales y formas rocosas caprichosas. También en el camino de la playa —que recorre un valle excavado por una corriente de agua torrencial— afloran imponentes rocas, muy fracturadas, en las que se ven enormes grutas. El matorral mediterráneo llega aquí hasta cerca del arenal. En las inmediaciones de la desembocadura del río se forman dunas pobladas de barrón.



Como existe la posibilidad de que se produzcan corrimientos y desprendimientos de piedras, se recomienda mantener una distancia de seguridad con el acantilado, sobre todo en el sector este de la playa.



Acceso por carretera asfaltada (y después sobre tierra batida a lo largo de 1,5 kilómetros, aproximadamente) desde Figueira (señalizado en la EN 125), siguiendo en dirección a la playa durante 2,5 kilómetros. Aparcamiento libre, sobre tierra batida, y de tamaño medio. No cuenta con servicios complementarios ni socorristas. Orientación: sudeste.





## Praia da Figueira

📍 37° 3' 40.72" N 8° 50' 22.41" W

En Figueira, los coches quedan a unos 800 metros de la playa, y el acceso peatonal se realiza a través de un camino estrecho que recorre uno de los valles más bonitos de la región. En las verdes laderas cubiertas de matorrales mediterráneos y pinos se observan imponentes afloramientos rocosos calizos en los que existen grutas. En la vega de la pequeña rivera, el visitante encuentra pomares, sobre todo con higueras y olivares y montones de aves entretenidas con las frutas. La playa es muy apacible y tiene un

cierto aire a “fin del mundo”, posiblemente debido a la ausencia de vehículos en el paisaje. El arenal está delimitado por acantilados de colores cálidos con formas muy curiosas, donde se avistan, al este, las ruinas de una fortificación del siglo XVI. También aquí los bañistas usan los cantos rodados para la construcción de pequeños abrigos semicirculares de piedra que funcionan como cortavientos. Es una playa tranquila y poco concurrida.



Como existe la posibilidad de que se produzcan corrimientos y desprendimientos de piedras, se recomienda mantener una distancia de seguridad con respecto al acantilado.



Acceso por vía asfaltada desde la población de Figueira (señalizada en la EN 125), siguiendo en dirección de la playa durante cerca de 1 kilómetro. Aparcamiento libre y de pequeño tamaño, a 800 metros de la playa. No cuenta con servicios complementarios ni socorristas. Orientación: sur.





## Praia da Salema

📍 37° 3' 54.80" N 8° 49' 27.28" W

La playa se encuentra en Salema, un pequeño pueblo de pescadores que funciona como puerto pesquero. El tramo central de la playa está ocupado por embarcaciones y por artes de pesca, como nasas y anzuelos. Aquí se puede observar el regreso de los barcos a la playa después de faenar, y probar el pulpo, la morena o el sargo en los restaurantes del pueblo. En Salema existen ruinas de una villa romana y de una fábrica de conservas de pescado, lo

que evidencia la larga tradición pesquera del lugar. La playa cuenta con un agradable paseo y algunas terrazas sobre el mar. El arenal es amplio —más de 1 kilómetro de extensión—, y caminando hacia el este, la playa se vuelve más aislada y tranquila, rodeada de acantilados ocres muy recortados. En estas paredes rocosas se pueden observar huellas de los dinosaurios bípedos carnívoros que poblaron esta región hace unos 140 millones de años.



Como existe la posibilidad de que se produzcan corrimientos y desprendimientos de piedras, se recomienda mantener una distancia de seguridad con respecto al acantilado, sobre todo en los extremos de la playa.



Acceso peatonal y por vía asfaltada desde la población de Salema (señalizada en la EN 125). Plazas de aparcamiento organizado, de tamaño medio, junto a la playa y en lo alto del acantilado oeste (acceso al arenal a través de una escalera de madera). Diferentes servicios complementarios (restaurantes, WC y accesorios de playa y recreativos) y socorristas durante la época estival. Playa accesible. Orientación: sur, sudeste.





## Praia da Boca do Rio

📍 37° 3' 59.20" N 8° 48' 30.42" W

Dos corrientes de agua confluyen en esta tranquila playa, una de las cuales transcurre por un valle muy amplio en el que se forma una gran zona pantanosa con explotaciones agrícolas. En las inmediaciones de la playa se pueden observar ingenios hidráulicos que demuestran la antigua ocupación humana en el lugar. Boca do Rio fue en sus tiempos una importante villa romana, de la cual subsisten vestigios de frescos y mosaicos, balnearios, almacenes y una fábrica

de salazón y conserva de pescado, con dos necrópolis asociadas, por lo que posiblemente poseería integrado un puerto de pesca. En los acantilados del este (Ponta de Almádena) se puede visitar el Forte de Almádena y disfrutar de una deslumbrante vista panorámica de la costa. La desembocadura del río en la playa forma una pequeña zona de lagunas. Remontando el pequeño curso de agua, es frecuente ver nutrias.



Acceso por carretera asfaltada desde Salema o Burgau (señalados en la EN 125) o desde Budens (EN 125), siguiendo en dirección a la playa. Aparcamiento amplio, sobre tierra batida. No cuenta con servicios complementarios ni socorristas. Existe un merendero en un bosque de eucaliptos, cerca de la playa. Orientación: sur.





## Praia de Cabanas Velhas (Almádena)

📍 37° 3' 57.00" N 8° 47' 43.21" W

Se trata de una playa acogedora, y aunque el arenal es más extenso que en Boca do Rio, se estrecha durante la marea alta, y queda encajado entre acantilados calizos muy recortados. El arenal se extiende hacia el este, delimitando un pontón utilizado como zona de pesca. También aquí los abundantes cantos rodados son usados por los bañistas para la construcción de pequeños abrigos semicirculares de piedra que funcionan como cortavientos. Las laderas que se precipitan sobre la playa están cubiertas por

matorrales típicos del litoral rocoso, surgiendo un área de pinar en la ladera oeste. Vale la pena recorrer el sinuoso camino litoral entre Cabanas Velhas y Boca do Rio, en donde se disfruta de una fabulosa vista del azul del océano rodeado del verde intenso de la vegetación mediterránea. También vale la pena hacer una parada en el Forte de Almádena, una fortificación construida en el siglo XVII para proteger la pesca del atún de los piratas del norte de África.



Como existe la posibilidad de que se produzcan corrimientos y desprendimientos de piedras, se recomienda mantener una distancia de seguridad con respecto al acantilado.



Acceso por carretera asfaltada desde Burgau, siguiendo en dirección a la playa unos de 2,5 kilómetros. Aparcamiento libre, sobre tierra batida, y de tamaño medio. Servicios complementarios (restaurante, WC y accesorios de playa) y socorristas durante la época estival. Orientación: sudoeste.





## Praia do Burgau

📍 37° 4' 18.39" N 8° 46' 30.25" W

Integrada en la población de Burgau, es una playa de carácter urbano y marca el límite oeste del Parque Natural do Sudoeste Alentejano e Costa Vicentina. El arenal se extiende a lo largo de una pequeña ensenada resguardada de la intemperie, que funciona como puerto pesquero y donde todavía se practican formas artesanales de pesca en las que se utilizan artes como la nasa, la red de enmalle o el aparejo de anzuelo. Igual que en Salema, aquí también se puede observar el regreso de los barcos a la playa después de

la faena, y probar el pulpo, la morena o el sargo en los restaurantes del pueblo. Los usuarios de la playa comparten el arenal con los barcos de pesca y sus aparejos. Hacia el este, el gris acantilado se hace más alto, tallado en calizas y margas, y muy desgastado por el agua. La orientación del arenal y la disposición de los acantilados brindan abrigo de los vientos dominantes y permite baños tranquilos.



Como existe la posibilidad de que se produzcan corrimientos y desprendimientos de piedras, se recomienda mantener una distancia de seguridad con respecto al acantilado, sobre todo en los extremos de la playa.



Acceso peatonal y por vía asfaltada desde la población de Burgau (señalizada en la EN 125). Plazas de aparcamiento organizado, pero de pequeño tamaño, junto a la playa. Servicios complementarios (restaurantes, WC y accesorios de playa y recreativos) y socorristas durante la época estival. Orientación: sudeste.



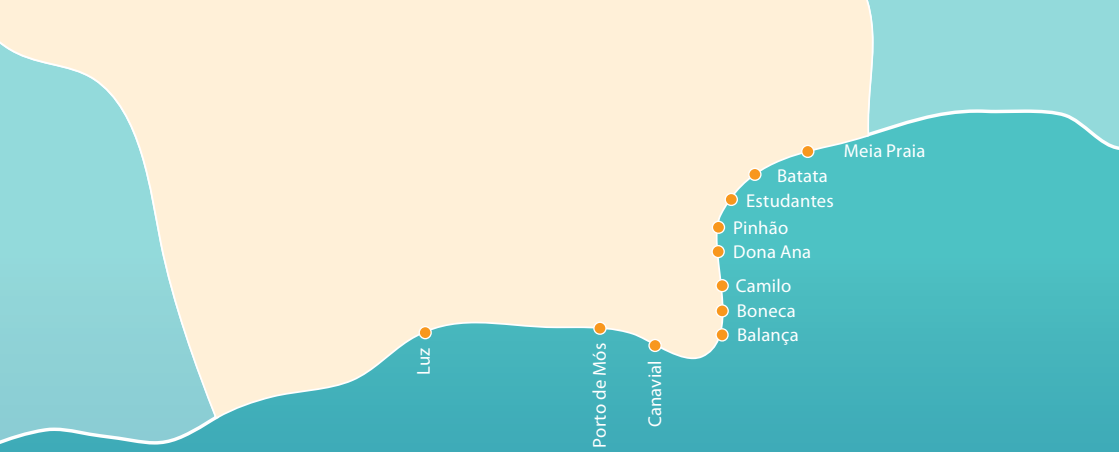


DONA ANA





lagos



# lagos

Lagos es una ciudad llena de historia y tradición, además de ser una de las localidades más cosmopolitas del Algarve donde, desde hace mucho, el encuentro entre pueblos parece revestirse de armonía. De este encuentro de tradiciones y costumbres, nace una vida social y cultural tan dinámica como diversificada y que se prolonga durante todo el año. A la par del turismo, el modo de vida de la región pasa por la actividad pesquera, por la producción de miel y el cultivo del madroño, o por los dulces regionales con los afamados D. Rodrigo. Los artesanos trabajan materias primas como la madera, la piedra, el hierro o la palma prove-

niente del palmito, la única palmera nativa de Europa. Todos estos productos, fruto de saberes antiguos, se pueden encontrar en el pintoresco comercio tradicional. Pero también la *Costa de Ouro*, llamada así por los tonos ocres y dorados de sus acantilados, hace de Lagos un municipio privilegiado. Ponta da Piedade, el promontorio que acoge a la ciudad de Lagos, se desdobra en ensenadas acogedoras, rodeadas por grutas, arcos naturales y aguas muy transparentes donde se adivina el contorno de las rocas sumergidas. Los deslumbrantes paisajes invitan a pasear tanto por tierra como por mar.



## Praia da Luz

📍 37° 5' 13.28" N 8° 43' 35.09" W

La playa se encuentra en un lugar de veraneo muy cosmopolita que en el pasado había sido un pueblo pesquero de gran importancia, sobre todo entre los siglos XIII y XVI. Un paseo empedrado bordea el mar, permitiendo la instalación de terrazas muy animadas durante el verano. Flanqueada por grandes palmeras, esta vía se funde al oeste con las murallas de la fortaleza originariamente construida para proteger la Iglesia de Luz de los ataques de los piratas del norte de África. Al pie de la muralla, ya en la playa, una extensa plataforma rocosa de colores cálidos y muy

azotada por el mar exhibe fósiles marinos y algunos ejemplos de la vida en la franja intermareal: anémonas, lapas, bigaros y algas de colores. Hacia el este, el acantilado se hace más alto, tallado en calizas y margas, y muy desgastado por el agua. En este acantilado blanquecino destaca una formación rocosa muy oscura: es la llamada Rocha Negra, un filón volcánico de la Sierra de Monchique que se extendió hasta el mar. Esta bahía de aguas tranquilas es ideal para practicar deportes náuticos: *windsurf*, *kitesurf*, piragüismo o buceo.



Como existe la posibilidad de que se produzcan corrimientos y desprendimientos de piedras, se recomienda mantener una distancia de seguridad con el acantilado, sobre todo en el sector este de la playa.



Acceso peatonal y por vía asfaltada a través de la población de Luz (señalizada en la EN 125). Aparcamiento organizado, pero de pequeño tamaño, junto a la playa. Diferentes servicios complementarios (restaurantes, WC y accesorios de playa y recreativos) y socorristas durante la época estival. Playa accesible. Orientación: sur/sudeste.





## Praia do Porto de Mós

📍 37° 5' 7.89" N 8° 41' 18.04" W

La playa nace en un valle amplio y abierto, formando un extenso arenal rodeado en sus extremos por altos acantilados. Desde el mirador de Atalaia, situado en la cima del acantilado, el paisaje es soberbio, divisándose la línea de costa hasta Sagres. Hacia el oeste dominan los tonos gris claro, los acantilados están tallados en margas (rocas calizas con un elevado contenido de arcilla) muy laminadas y sostenidas en equilibrios muy precarios. En la época húmeda se acumula en la base del acantilado una espe-

sa capa de arcilla, de la que los lugareños dicen que posee propiedades medicinales. En la cara del acantilado crecen plantas bien adaptadas al salitre como la orgaza, el caramillo y la sosa prima, o el carrizo en los lugares por los que fluye el agua. Al este, las escarpas exhiben tonos ocre, muy cálidos, y se avistan ya las formaciones rocosas que configuran Ponta da Piedade. A pesar de la proximidad de la ciudad de Lagos, el arenal posee partes muy tranquilas, sobre todo en los extremos de la playa.



Como existe la posibilidad de que se produzcan corrimientos y desprendimientos de piedras, se recomienda mantener una distancia de seguridad con respecto al acantilado.



Acceso por carretera asfaltada desde Lagos, siguiendo las indicaciones «praia» y «praia acessível», y después en dirección a Porto de Mós. Aparcamiento libre y amplio, sobre tierra batida. Diferentes servicios complementarios (restaurantes, WC y accesorios de playa y recreativos) y socorristas durante la época estival. Playa accesible. Orientación: sur.





## Praia do Canavial

📍 37° 5' 3.04" N 8° 40' 46.48" W

Se trata de un arenal estrecho que se encuentra justo al este de Porto de Mós, encajado entre acantilados, aislado y tranquilo. El nombre de la playa deriva del denso cañaveral que se extiende en torno a una línea de agua torrencial que corre en cascada por el acantilado en época de lluvias. A la playa se llega a través de un camino que transcurre sobre el acantilado, y en el cual la rica vegetación del berrocal algarvío ocupa poco a poco antiguos huertos de higueras. El sinuoso y estrecho camino al arenal desciende

por escalones tallados en el propio acantilado, en el que dominan intensos tonos ocre y rojos. Las paredes rocosas carbonatadas están muy esculpidas y presentan fisuras debido al paso del agua de la lluvia. En las pequeñas cavidades que se forman crecen plantas típicas de estos ambientes agrestes como la uva de pájaro, el asterisco, el aliso marítimo y la alcolecha. La transparencia del agua revela curiosas formaciones rocosas sumergidas.



El arenal es estrecho y sólo deberá frecuentarse con marea baja. Como existe la posibilidad de que se produzcan corrimientos y desprendimientos de piedras, se recomienda mantener una distancia de seguridad con el acantilado, y caminar con cuidado y lejos del borde.



Acceso peatonal (pequeño camino) sobre los acantilados desde Rua do Canavial, que se encuentra a unos 650 metros al este de Praia de Porto de Mós, siguiendo la carretera de Porto de Mós. Aparcamiento exiguo en Rua do Carnavial. No cuenta con servicios complementarios ni socorristas. Orientación: sur.





## Praia da Balança y Praia da Boneca

📍 37° 4' 58.17" N 8° 40' 6.15" W

📍 37° 5' 3.58" N 8° 40' 2.93" W

Estas pequeñas ensenadas se encuentran en la cara este del promontorio de Ponta da Piedade, lugar que exhibe una diversidad notable de relieves resultantes de la erosión de las rocas carbonatadas: peñascos, simas, arcos, grutas y muchas concavidades rocosas. Los intensos tonos ocre de los acantilados le han valido el nombre de Costa de Ouro a este litoral. Desde la ensenada que se encuentra junto al faro de Ponta da Piedade y desde Lagos se pueden realizar paseos en barco para descubrir el diseño de la costa y llegar a estos arenales encajados

entre acantilados altos y muy recortados. Las formaciones rocosas próximas a estas playas presentan formas fantásticas que desafían la imaginación (una balanza, un cuerpo femenino) y dan nombre estos arenales: «balanza» y «muñeca». Estas playas presentan numerosos fósiles marinos en el acantilado, así como grandes arbustos de orgaza, una planta muy bien adaptada al salitre. Un paseo con gafas y aletas de buceo por las formaciones rocosas sumergidas permite descubrir el espacio diferente y muy colorido del mundo marino.



Los arenales son estrechos y solo deben disfrutarse durante la marea baja. Como existe la posibilidad de que se produzcan corrimientos y desprendimientos de piedras, se recomienda mantener una distancia de seguridad con respecto al acantilado.



Acceso recomendado en barco desde Lagos o Ponta da Piedade. No cuentan con servicios complementarios ni socorristas. Orientación: sudeste.





## Praia do Camilo

📍 37° 5' 14.37" N 8° 40' 7.19" W

La explanada en la cima del acantilado ofrece una fabulosa vista panorámica sobre la línea de costa entre Lagos y Albufeira, con una amplia perspectiva sobre el océano salpicado por los triángulos blancos de los veleros. Una gran escalinata de piedra da acceso a la playa, recorriendo una zona de matorrales con plantas típicas del berrocal algarvío: coscoja, lentiscos, jaras rizadas y jaras negras. En la parte del acantilado más expuesta al mar, dominan la orgaza y el caramillo, plantas bien adaptadas al salitre. Una enorme formación rocosa divide el arenal. Es


posible atravesarla a través de un túnel estrecho y húmedo, excavado a mano. En esta formación rocosa, y también en las que delimitan la Praia do Camilo, impresionan los tonos ocres y el entramado de los acantilados de calcarenitas, en los que se pueden observar los relieves típicos del kárstico, como peñascos, arcos y grutas. Numerosas aves aprecian las plataformas rocosas de los peñascos, inaccesibles a depredadores, siendo común observar en esta playa cormoranes moñudos, gaviotas comunes y reidoras.



Como existe la posibilidad de que se produzcan corrimientos y desprendimientos de piedras, se recomienda mantener una distancia de seguridad con respecto al acantilado. Aunque la playa es apta para el baño, está clasificada como **playa de uso limitado**, ya que la totalidad del arenal se encuentra en una zona con elevado riesgo de desprendimientos.



Acceso por carretera asfaltada desde Lagos, siguiendo las indicaciones «praias» y Ponta da Piedade. La Praia do Camilo está señalizada. Aparcamiento organizado, pero de pequeño tamaño. Servicios complementarios (restaurante y WC) y socorristas en la época estival. Orientación: este.





## Praia Dona Ana

📍 37° 5' 30.27" N 8° 40' 9.55" W

Antes de iniciar el descenso a la playa, vale la pena echar un vistazo desde el pequeño mirador y contemplar la línea de la costa y las curiosas formaciones rocosas esculpidas por el agua dulce y salada: peñascos, simas y grutas. En las rocas dispersas por el horizonte brillan numerosos puntos blancos: gaviotas comunes y reidoras o garzas que descansan sobre estas plataformas que sobresalen por encima del mar. Las paredes rocosas están cubiertas de plantas con adaptaciones especiales que las hacen resistentes al salitre, como la barrilla y la orgaza. El

arenal de Praia Dona Ana se desdobra en concavidades generadas por el recorte del acantilado, proporcionando rincones resguardados a los bañistas. Ya dentro del agua, un paseo con gafas y aletas de buceo revela un colorido diferente: algas, anémonas, estrellas de mar, erizos, camarones o bancos de pequeños peces pueblan los bloques rocosos inmersos. Dona Ana es una playa famosa y muy concurrida, y ha sido considerada una de las mejores del mundo por publicaciones especializadas.



Como existe la posibilidad de que se produzcan corrimientos y desprendimientos de piedras, se recomienda mantener una distancia de seguridad con el acantilado, y caminar con cuidado y lejos del borde. Aunque la playa es apta para el baño, está clasificada como **playa de uso limitado**, ya que la gran extensión del arenal se encuentra en una zona de elevado riesgo de desprendimientos.



Acceso por carretera asfaltada desde Lagos, siguiendo las indicaciones «praia» y Ponta da Piedade. La Praia Dona Ana está señalizada. Aparcamiento amplio y organizado. Servicios complementarios (restaurante, WC y accesorios de playa) y socorristas durante la época estival. Orientación: sudeste.







## Praia do Pinhão

📍 37° 5' 39.83" N 8° 40' 5.37" W

A esta playa se llega a través de un camino que parte de la Praia Dona Ana y recorre la parte superior del acantilado a lo largo de 300 metros, en donde se puede observar vegetación típica del litoral: el asterisco, el aliso marítimo, la orgaza y la barrilla crecen abundantemente en las cavidades rocosas. Hacia el interior dominan especies características de los matorrales como el lentisco y el acebuche. La playa se encuentra dividida por una formación rocosa que exhibe arcos y grutas. Los arenales son pequeños y es-

tán rodeados de altos acantilados tallados en rocas carbonatadas de colores cálidos. En el sector norte de la playa, el más pequeño, se construyó un mirador con una escalinata que desciende hasta el mar, permitiendo meterse en el agua sin pasar por la arena cuando está la marea alta. Una extensa área rocosa sumergida invita a realizar paseos subacuáticos. A pesar de encontrarse muy cerca del tejido urbano de Lagos, la playa es relativamente tranquila.



Como existe la posibilidad de que se produzcan corrimientos y desprendimientos de piedras, se recomienda mantener una distancia de seguridad con el acantilado, y caminar con cuidado y lejos del borde. Obsérvese que la gran extensión del arenal se encuentra en una zona de elevado riesgo de desprendimientos.



Acceso peatonal desde la Praia Dona Ana, siguiendo hacia el norte. Acceso peatonal y por carretera asfaltada desde Lagos, subiendo la Avenida dos Descobrimentos y siguiendo en dirección a Praia do Pinhão. Circulación y aparcamiento muy restringidos en las proximidades de la playa. No cuenta con servicios complementarios ni socorristas. Orientación: este.





## Praia dos Estudantes

📍 37° 5' 47.74" N 8° 40' 4.01" W

Los acantilados se rebajan un poco en esta playa y se encuentran revestidos de carrizos que denuncian la existencia de regueros de agua dulce. Las plantas típicas de las escarpas también abundan, sobre todo el caramillo, la orgaza y la sosa prima, especies adaptadas al salitre y que también crecen en los suelos salinos de los pantanos. El arenal se encuentra al abrigo de formaciones rocosas que se prolongan mar adentro, proporcionando baños tranquilos. En estos acantilados se excavaron a mano dos tú-

neles: uno al sur, que da acceso a una pequeña ensenada en la que se observa un curioso paso en arco que une un peñasco con tierra firme; otro al este, que conecta la Praia dos Estudantes con la vecina Praia da Batata. En el túnel sur, muy desgastado por la acción del mar, se pueden observar organismos característicos de la franja intermareal: mejillones, lapas, bígaros, bellotas de mar, camarones y coloridas algas. En estos espacios, la atmósfera es húmeda y está cargada de sal y de un intenso olor a mar.



Como existe la posibilidad de que se produzcan corrimientos y desprendimientos de piedras, se recomienda mantener una distancia de seguridad con respecto al acantilado, y llevar cuidado cuando se encuentre junto a los túneles excavados en las paredes rocosas.



Acceso peatonal y por carretera asfaltada desde la Avenida dos Descobrimentos en Lagos. Aparcamiento organizado, pero de pequeño tamaño, junto a la playa. Instalaciones turísticas (restaurante y WC) en lo alto del acantilado. No cuenta con socorristas. Orientación: este.





## Praia da Batata

📍 37° 5' 52.01" N 8° 40' 6.40" W

Esta playa se encuentra entre Praia dos Estudantes y el muelle sur de la rívera de Bensafrim, a escasos metros del centro histórico de Lagos, y muestra características urbanas: gran parte del acantilado que hay detrás del arenal ha sido derribado y ocupado por una plaza pavimentada. Más allá del muelle se encuentran el diminuto arenal de Solaria y la Fortaleza da Ponta da Bandeira, justo en la entrada de la bocana. El arenal presenta muchas concavidades y recovecos al

abrigo de los vientos dominantes, como el propio diseño del acantilado ocre de Costa de Ouro, muy erosionado por los elementos. Es una playa muy concurrida que se encuentra a continuación de la larga orilla de Lagos que transcurre por la desembocadura de la rívera de Bensafrim, y desde ella se puede observar el colorido de los veleros del puerto deportivo y de los barcos de pesca artesanal del puerto pesquero.




Como existe la posibilidad de que se produzcan corrimientos y desprendimientos de piedras, se recomienda mantener una distancia de seguridad con respecto al acantilado.



Acceso peatonal y por carretera asfaltada desde la Avenida dos Descobrimentos en Lagos. Aparcamiento organizado, pero de pequeño tamaño, junto a la playa. Servicios complementarios (restaurante, WC y accesorios de playa y recreativos) y socorristas durante la época estival. Playa accesible. Orientación: este.





## Meia Praia

📍 37° 6' 38.50" N 8° 39' 34.83" W

El arenal de Meia Praia se encuentra junto a la bahía de Lagos. Nace junto al muelle norte del río Bensafirim y se extiende a lo largo de más de 5 kilómetros, hasta el muelle oeste de la Ría de Alvor. Al oeste se divisan la ciudad de Lagos y Ponta da Piedade, que se extiende mar adentro. Aquí el horizonte se abre entre la amplia línea del océano, las dunas bajas de la playa y las colinas suaves y muy verdes que se extienden hacia el interior, recubiertas de manchas de pinos y matorrales del berrocal salpicados de algarrobos y olivos. Una red de pasarelas eleva-

das recorre las dunas, ayudando a conservar la vegetación cada vez más densa a medida que nos acercamos al mar, entre la que se observan plantas como la grama marina, el barrón, el cardo marino, el loto y el nardo marítimo. Es la única playa esencialmente arenosa del municipio, y su extenso arenal favorece la práctica de deportes náuticos y de playa, como el *windsurf*, el *kitesurf*, la vela, el voleibol de playa, el fútbol de playa, etc. Un poco más lejos, ya en alta mar, se practica la pesca deportiva.



Para ayudar a conservar el lugar, se debe atravesar el cordón dunar por los pasos elevados y pasarelas existentes.



Acceso por carretera asfaltada desde Lagos, siguiendo en dirección al puerto deportivo. Meia Praia está señalizada. Plazas de aparcamiento amplio y parcialmente organizado. Diferentes servicios complementarios (restaurantes, WC y accesorios de playa y recreativos) y socorristas durante la época estival. Playa accesible. Orientación: sudeste.









portimão



Alvor  
Alvor Nascente (Três Irmãos)  
Prainha  
Barranco das Canas (Alemeão)  
Vau  
Careanos  
Arnado  
Três Castelos  
Rocha  
Marina



## portimão

La costa del municipio se extiende entre dos importantes zonas húmedas: la Ría de Alvor al oeste, y el estuario del río Arade al este, lugares en donde la costa rocosa batida por las olas deja paso a aguas tranquilas y bancos de arena fina y limo. En la ría de Alvor, reconocido santuario de vida salvaje, se puede apreciar el modo de vida tranquilo de quien vive de la riqueza del mar: la piscicultura, los viveros de bivalvos y la pesca artesanal todavía sustentan a las comunidades locales. El río Arade, a su vez, fue una vía de comunicación vital entre el litoral y el interior, permitiendo la circulación de mercancías esenciales como el corcho, y

alberga el puerto pesquero más importante del Algarve. Actualmente el río lo surcan sobre todo pescadores y operadores turísticos, formando parte de la oferta turística del municipio. Pero la tarjeta de visita de Portimão es básicamente su costa rocosa, de colores intensos y muy recorrida, que alberga acogedores arenales dorados. La variada oferta comercial y de alojamiento, así como las facilidades para la práctica de deportes náuticos como el *surf*, la vela, el buceo o la pesca deportiva de alta mar, han revalorizado las playas del municipio, que se convierte en un atractivo destino turístico.





## Praia do Alvor Poente

📍 37° 7' 22.50" N 8° 35' 57.62" W

La playa se encuentra en la amplia bahía de Lagos, dentro de la península arenosa que se extiende a lo largo de más de 3,5 kilómetros al este de la bocana de la Ría de Alvor. Las barreras de arena permiten la existencia de una laguna interior con pantanos y canales de aguas tranquilas. Este hábitat es un santuario para numerosas especies de aves acuáticas, residentes o de paso, y también hace las veces de maternidad para muchas especies de peces y de moluscos (bivalvos, sepias y pulpos) de gran valor económico.

La barrera de arena es inmensa, y el arenal se pierde de vista: en la costa se observan plantas delicadas como la grama marina, el barrón, la algodonosa, el loto de mar o el nardo marítimo. A pesar de ser calientes y áridas, las dunas abrigan diversas especies de aves, micromamíferos, reptiles y muchos insectos. Hacia el interior, las arenas ceden progresivamente terreno a los pantanos, y aparece la laguna, en la que fondean veleros y barcos de pesca artesanal. En su orilla se encuentra el pintoresco pueblo pesquero de Alvor.



El sistema dunar de Alvor ha sido recalificado, por lo que ahora existe una red de pasarelas y caminos que permiten conservar el sistema dunar y acceder a las playas y al muelle. Un recorrido por la naturaleza, calificado como «Recorrido Accesible», que cuenta con zonas de descanso y miradores, y permite conocer los ambientes típicos de la ría: las dunas y los pantanos.



Acceso asfaltado para vehículos y peatones desde Alvor (señalizado en la EN 125). La playa está señalizada como «praia acessível». Aparcamiento amplio y organizado tanto junto a la playa como junto a las casas de aperos del puerto de abrigo (entrada norte al recorrido de naturaleza de Alvor). Diferentes servicios complementarios (restaurantes, WC y accesorios de playa y recreativos) y socorristas durante la época estival. Playa accesible. Orientación: sur.





## Praia do Alvor Nascente (Três Irmãos)

📍 37° 7' 12.69" N 8° 34' 56.69" W

Esta playa se encuentra al este de la ría, y disfruta además de la proximidad del pueblo de Alvor y del paisaje abierto sobre la bahía y el amplio sistema dunar, aunque cada vez más rodeada por las urbanizaciones turísticas de la región. En la primera línea de la costa, se observan todavía las muy especializadas plantas de la arena, sobre todo grama marina, loto y nardo marítimo. En el extremo este de la bahía se inician los acantilados carbonatados muy esculpidos, característicos del Barlovento Al-

garvío, y se pueden ver algunos peñascos mar adentro, además de la imponente formación rocosa que configura la Ponta João de Arens. La marea baja permite pasear por las pequeñas ensenadas del este, y deja a la vista el recorte de la playa diseñado por los acantilados, que exhiben intrincados encajes, pequeñas grutas y bloques en precario equilibrio, por lo que se recomienda precaución en las proximidades de las formaciones rocosas.



Para ayudar a conservar el sistema dunar, evite caminar fuera de las pasarelas y veredas existentes, sobre todo en el sector de Torralta. Al este (Três Irmãos), como existe la posibilidad de que se produzcan corrimientos y desprendimientos de piedras, se recomienda mantener una distancia de seguridad con respecto al acantilado.



Acceso por carretera asfaltada desde Alvor (señalizada en la EN 125), siguiendo en dirección Torralta/Praias. Aparcamiento amplio y organizado junto a Torralta. Aparcamiento libre y amplio, sobre tierra batida, en el extremo este de la playa (Três Irmãos). Diferentes servicios complementarios (restaurantes, WC y accesorios de playa y recreativos) y socorristas durante la época estival. Playa accesible. Orientación: sudoeste.





## Prainha

📍 37° 7' 6.40" N 8° 34' 43.43" W

Prainha es una pequeña extensión de arena rodeada de formaciones rocosas esculpidas por la acción del agua dulce y salada. Hacia el este se suceden otros arenales, algunos solo accesibles durante la marea baja, en donde abundan los modelados típicos de estos acantilados: arcos, grutas, rocas y simas. Se recomienda llevar precaución al explorar los rincones formados por el recorte de las formaciones rocosas, ya que

es frecuente la caída de piedras. Por debajo del nivel del mar, las mismas rocas abrigan una rica y colorida vida marina, existiendo buenas condiciones para la práctica del buceo en estas ensenadas. Estos acantilados tallados en biocalcarenitas (ricas en fósiles marinos) forman la Ponta João de Arens, el mejor lugar para contemplar la línea de la costa y para observar la flora y la fauna típicas del litoral.



Como existe la posibilidad de que se produzcan corrimientos y desprendimientos de piedras, se recomienda mantener una distancia de seguridad con el acantilado, y caminar con cuidado y lejos del borde. Aunque la playa es apta para el baño, está clasificada como **playa de uso limitado**, ya que la totalidad del arenal se encuentra en una zona con elevado riesgo de desprendimientos.



Acceso peatonal desde el extremo este de la playa de Três Irmãos, subiendo una rampa de madera que parte del arenal, accesible durante la marea baja. También es posible llegar a Prainha desde la urbanización Prainha Club (en la carretera M 531, entre Alvor y Portimão) siguiendo las indicaciones a Prainha y al restaurante Caniço. Hay un elevador que baja por el acantilado, y una escalera de piedra (al este). Estacionamiento organizado pero limitado, en el interior de la urbanización. Servicios complementarios (restaurante y WC) y socorristas en la época estival. Orientación: sur.





## Praia do Barranco das Canas (Alemão)

📍 37° 7' 11.30" N 8° 33' 50.83" W

La playa debe su nombre a la corriente que desagua en el arenal flanqueada por un denso cañaveral. La formación rocosa Ponta João de Arens limita la playa al oeste y muestra innumerables rocas que se empeñan en resistir al retroceso de la línea de la costa y sirven de abrigo a muchas especies de aves marinas. Es la primera playa al este del promontorio, y permanece muy abrigada los días de mucho viento. Rodeando el arenal, se suceden los acantilados de colores intensos y formas diversas: formacio-

nes rocosas ocre talladas en roca caliza, en las que la erosión ha creado arcos y grutas, y formaciones blandas y muy quebradas, de naturaleza arenoarcillosa. La playa es tranquila, con un entorno todavía muy natural, a pesar de la proximidad del importante centro urbano y turístico que es Portimão. Desde el aparcamiento se accede a un recorrido peatonal por la parte superior del acantilado hasta cerca de Prainha, entre matorrales litorales y una densa mancha verde de pinos.



Como existe la posibilidad de que se produzcan corrimientos y desprendimientos de piedras, se recomienda mantener una distancia de seguridad con el acantilado, y caminar con cuidado y lejos del borde.



Acceso por carretera asfaltada desde la M531, siguiendo en dirección a Vau y girando al sur en la urbanización Encosta do Vau. Servicios complementarios (accesorios de playa) y socorristas en la época estival. Orientación: sudeste.





## Praia do Vau

📍 37° 7' 12.06" N 8° 33' 32.91" W

Los acantilados ocre y rojizos que marcan los extremos de la playa se rebajan hasta interrumpirse en la parte central del arenal. Hacia el interior se suceden varias instalaciones turísticas y las urbanizaciones de Vau y sus zonas ajardinadas. Gran parte de la vegetación que rodea la playa es exótica (pita, uña de gato y cactus), y se introdujo para intentar estabilizar estos acantilados, que son extremadamente vulnerables al contacto con el agua de la lluvia y del mar. En los límites del arenal, en dirección al Barranco das


Canas o a la Praia dos Careanos, el acantilado se encuentra cubierto por la vegetación típica, sobre todo barrilla y orgaza, especies resistentes a los vientos marítimos cargados de sal. Las paredes rocosas, muy moldeadas por la erosión, forman rincones que hacen las delicias de los bañistas. Desde los acantilados que rodean la playa se puede disfrutar de deslumbrantes vistas del litoral, sobre todo de Ponta João de Arens, y observar el modelado kárstico de las formaciones rocosas.



Como existe la posibilidad de que se produzcan corrimientos y desprendimientos de piedras, se recomienda mantener una distancia de seguridad con el acantilado, y caminar con cuidado y lejos del borde.



Acceso por carretera asfaltada desde la M 531, siguiendo en dirección a Vau. Aparcamiento amplio y organizado. Diferentes servicios complementarios (restaurantes, WC y accesorios de playa y recreativos) y socorristas durante la época estival. Playa accesible. Orientación: sur / sudoeste.





## Praia dos Careanos

📍 37° 7' 8.90" N 8° 33' 17.79" W

Esta playa limita con Vau, formando parte del tramo de costa que antecede a la Praia da Rocha y que incluye Careanos, Amado y Três Castelos, en una extensión de más de 1 kilómetro de arenal. Se trata de un tramo con una línea continua de altos acantilados donde se alternan los tonos rojizos y ocre, evidenciando los diferentes materiales de las rocas: rocas arenociliosas suaves y de un rojo intenso se alternan con biocalcarenitias, rocas más claras y resistentes, con gran abundancia de fósiles

marinos. Para llegar hasta el arenal de Careanos se desciende por una empinada escalera que parece desembocar en lo que queda de una gruta. Numerosas cuevas y entrantes rocosos se suceden por el arenal. En la zona occidental de la playa destacan las grandes simas y un peñasco que recuerda una pequeña fortaleza. Entre Careanos y Amado existe un camino por la cima del acantilado, debidamente preparado, que ofrece la posibilidad de disfrutar de los fabulosos paisajes rocosos de esta costa.



Como existe la posibilidad de que se produzcan corrimientos y desprendimientos de piedras, se recomienda mantener una distancia de seguridad con el acantilado, y caminar con cuidado y lejos del borde.



Acceso por carretera asfaltada desde la carretera litoral que une Vau a Portimão, siguiendo en dirección a Praia da Rocha. Aparcamiento organizado, de tamaño medio. Servicios complementarios (accesorios de playa y recreativos) y socorristas en la época estival. Orientación: sudoeste.





## Praia do Amado

📍 37° 7' 6.68" N 8° 33' 2.98" W

La Praia do Amado se sitúa entre Careanos y Três Castelos, enmarcada por los acantilados típicos de esta zona de costa, en los que se van alternando los tonos, entre los rojos-vivos y los ocres, así como diferentes modelados y relieves rocosos, siempre fantasiosos. El acceso al arenal se realiza a través de una empinada escalera que desciende por el acantilado, rodeada por una densa vegetación adaptada a ambientes salinos: barrilla, orgaza, aliso marítimo y asterisco. En el arenal, en las acumulaciones de arena que

se forman junto a los acantilados arenocillosos, abundan el loto y la grama marina, que forman campos dunares en miniatura. Un atractivo paseo peatonal y con carril bici recorre la cima del acantilado entre esta playa y el mirador de Três Castelos, que marca el límite entre la Praia dos Três Castelos y la Praia da Rocha. Este camino cuenta con áreas de descanso, zonas ajardinadas y un área de terrazas que permiten disfrutar del sol y de las vistas panorámicas de estos acantilados que se asoman al mar.



Como existe la posibilidad de que se produzcan corrimientos y desprendimientos de piedras, se recomienda mantener una distancia de seguridad con el acantilado, y caminar con cuidado y lejos del borde.



Acceso por carretera asfaltada desde la carretera litoral que une Vau a Portimão, siguiendo en dirección a Praia da Rocha, o a través de la Avenida das Comunidades Lusíadas (Portimão). Aparcamiento organizado, de tamaño medio, en la entrada oeste de la playa, más amplio en la entrada este (ya dentro del paseo para peatones y bicicletas). Servicios complementarios (accesorios de playa y recreativos) y socorristas en la época estival. Orientación: sudoeste.





## Praia dos Três Castelos

📍 37° 7' 2.10" N 8° 32' 39.99" W

El arenal, cuyo nombre alude a las tres rocas que obstinadamente resisten el retroceso de la línea costera, limita con el promontorio donde se sitúa el mirador de Três Castelos. Se puede acceder a la playa a través de las escaleras que descienden del mirador, desde donde se puede disfrutar de una vista admirable de las formaciones rocosas de esta playa, en las cuales se pueden ver arcos, grutas y rocas, así como plataformas en las paredes rocosas, muy apetecibles para aves como halcones, gaviotas comunes y reidoras, palomas bravías y vencejos.

En las vertientes más suaves crecen lentiscos y plantas resistentes al salitre, especialmente caramillo y orgaza. En la base de los acantilados, parasitando las raíces de estas plantas, crece una pequeña y rarísima planta, con el sugerente nombre vernáculo en portugués de *piça-de-mouro* (literalmente, «picha de moro», *Cynomorium coccineum*), derivado de su forma fálica y de su limitada distribución geográfica (confinada a la cuenca del Mediterráneo). Los colores cálidos dominan el arenal, que es extenso y con zonas más tranquilas hacia el oeste.



Como existe la posibilidad de que se produzcan corrimientos y desprendimientos de piedras, se recomienda mantener una distancia de seguridad con el acantilado, y caminar con cuidado y lejos del borde.



Acceso para peatones desde Portimão a través del paseo para bicicletas que une Amado al Miradouro. Acceso por vía asfaltada a partir de la Av. das Comunidades Lusíadas (Portimão), siguiendo en a Praia da Rocha/Miradouro. Aparcamiento amplio y organizado a unos 150 metros de la playa. Servicios complementarios (restaurante, WC y accesorios de playa y recreativos) y socorristas durante la época estival. Orientación: sudoeste.







## Praia da Rocha

📍 37° 7' 2.93" N 8° 32' 10.46" W

Con un amplio y espacioso arenal, que se extiende a lo largo de más de 1 kilómetro, protegido por acantilados de tonos cálidos y estéticamente recortados, Rocha es el lugar de vacaciones que eligen cada vez más veraneantes, siendo una de las playas más conocidas de Portugal. La playa cuenta con una red de grandes pasarelas que recorren prácticamente todo el arenal, y a lo largo de las cuales se multiplican las infraestructuras de apoyo para los usuarios de la playa. También hay un área deportiva. Ya en la avenida litoral que acompaña a Rocha, se suceden los hoteles, bares, terrazas, discotecas y un casino, culminando en el puerto deportivo de


Portimão, diversificando la oferta turística y ofreciendo mucho colorido y animación a la playa. Desde los elevados miradores existentes en los extremos de la playa —Três Castelos al oeste, y la Fortaleza de Santa Catarina de Ribamar al este, ya en la entrada de la bocana del río Arade—, el visitante podrá disfrutar de una fantástica vista panorámica de la costa entre Ponta João de Arens y Ponta do Altar. A pesar del componente urbano y turístico que caracteriza a los alrededores de Rocha, el paisaje natural parece todavía destacarse, tanto por su imponentia como por su belleza.



Como existe la posibilidad de que se produzcan corrimientos y desprendimientos de piedras, se recomienda mantener una distancia de seguridad con respecto al acantilado.



Acceso asfaltado para vehículos y peatones desde Portimão, siguiendo las indicaciones a Rocha. Plazas de aparcamiento organizado, pero de pequeño tamaño, a lo largo de la Avenida Tomás Cabreira. Aparcamientos amplios y organizados al oeste (mirador de Três Castelos) y este (puerto deportivo de Portimão) de la playa. Diferentes servicios complementarios (restaurantes, WC y accesorios de playa y recreativos) y socorristas durante la época estival. Playa accesible. Orientación: sudoeste.





## Praia da Marina

📍 37° 6' 54.92" N 8° 31' 42.25" W

Se trata de un pequeño arenal de aguas tranquilas, ya en plena desembocadura del río Arade, separado de Praia da Rocha por el muelle oeste de la bocana del río. La playa se encuentra rodeada de filas de palmeras y atractivas terrazas que avanzan arenal adentro y proporcionan interesantes espacios de recreo. A la playa se llega a través de un camino para peatones y bicicletas que recorre el puerto deportivo de Portimão, en donde existen múltiples instalaciones turísticas y comerciales, además de servicios relacionados con deportes náuticos

de recreo y competición. El arenal cuenta con una vista privilegiada de la bocana del Arade y el tráfico fluvial. Desde él se observa un permanente trasiego de embarcaciones deportivas y de recreo (yates y veleros) y barcos de pesca que regresan envueltos en inquietas bandadas de gaviotas. Desde la orilla que recorre el puerto deportivo se observa la orilla este del Arade y el pintoresco pueblo de Ferragudo y sus playas rodeadas de acantilados ocre y el verde intenso de la vegetación mediterránea. Al norte, el macizo de Monchique sobresale en el paisaje.



Acceso peatonal desde el extremo este de la playa de Rocha, y asfaltado para vehículos desde Portimão, siguiendo las indicaciones al puerto deportivo. Aparcamiento amplio y organizado en el puerto deportivo de Portimão. Servicios complementarios (restaurantes, WC y accesorios de playa y recreativos) y socorristas durante la época estival. Playa accesible. Orientación: sur.









lagoa

Praia Grande  
 Angrinha  
 Molhe  
 Pintadinho  
 Vale da Azinhaga  
 Caneiros  
 Carvoeiro e Paraiso  
 Vale Centeanes  
 Carvalho  
 Benagil  
 Marinha  
 Albandeira  
 Nova  
 Senhora da Rocha  
 Cova Redonda  
 Tremoços  
 Vale do Olival y Beijinhos



# lagoa

Además del mar, el paisaje consiste sobre todo en campos ondulantes cubiertos de viñedos hasta donde alcanza la vista, y pomares de secano con almendros, higueras o algarrobos. En los barrancos y en los campos en donde ya no se realizan labores agrícolas crecen matorrales mediterráneos, exuberantes y siempre verdes, típicos del berrocal algarvío. Las poblaciones del municipio supieron conservar las callejuelas estrechas y empedradas, las casas rústicas y luminosas, las chimeneas adornadas y la maestría artesanal, materializada en la cerámica y alfarería de Porches. Finalmente, la franja litoral de Lagoa, en esencia rocosa, se caracteriza por el diseño recortado de la línea de costa, donde

surgen paisajes inesperados y verdaderamente deslumbrantes, en permanente mutación por el trabajo del tiempo y de los elementos. Los acantilados, tallados en rocas carbonatadas de tonos ocres, son vulnerables a la acción de las aguas: del mar que las desgasta y excava y de la lluvia que las corroe, originando curiosos relieves que semejan encajes. De la persistencia del agua sobre la roca resultan sorprendentes paisajes kársticos en los que se moldean peñascos, simas, arcos y grutas. Pero no sólo el hombre se dejó seducir por este paisaje: innumerables especies de aves y murciélagos han elegido estas formaciones rocosas como lugar de refugio y cría.



## Praia Grande y Praia da Angrinha

📍 37° 7' 3.22" N 8° 31' 17.08" W

📍 37° 7' 17.25" N 8° 31' 19.97" W

La playa está situada en pleno estuario del río Arade, a los pies de Ferragudo. El acceso al arenal está alineado con la apertura de los grandes muelles del Arade, avistándose junto al muelle oeste, ya en el puerto deportivo de Portimão, una profusión de mástiles y triángulos blancos. El arenal es amplio y está rodeado por una línea de acantilados muy recortados en los que se observan galerías y grutas. Las paredes rocosas están tapizadas por mucha vegetación, sobre todo plantas adaptadas al salitre como el carmillo y la orzaga, o plantas típicas de las dunas, como el loto, que colonizan las pequeñas cavidades rocosas donde se acumula arena. Una pasarela asentada en la arena recorre parte del are-

nal, junto al que surgen instalaciones turísticas. Es una playa muy frecuentada pero con zonas más tranquilas hacia el sur, donde una mancha verde de pinar corta el color cálido del acantilado. Al norte del Forte de São João do Arade, que junto con la Fortaleza de Santa Catarina de Ribamar al otro lado del río, garantizaba la defensa del estuario, surge el arenal de Angrinha, cuya configuración cambia al gusto de la desembocadura del riachuelo que allí desagua. Esta es una pequeña playa situada en la falda de Ferragudo, una población de tradición pesquera, que se asoma en balcones blancos sobre la margen este del río Arade.



Como existe la posibilidad de que se produzcan corrimientos y desprendimientos de piedras, se recomienda mantener una distancia de seguridad con respecto al acantilado.



Acceso asfaltado para peatones y vehículos desde Ferragudo (a unos 5 kilómetros de Lagoa), siguiendo las indicaciones a Praia Grande. Plazas de aparcamiento organizado, de tamaño medio, junto a las playas. Diferentes servicios complementarios (restaurantes, WC y accesorios de playa y recreativos) y socorristas durante la época estival solo en la Praia Grande. Orientación: sudoeste.





## Praia do Molhe

📍 37° 6' 36.02" N 8° 31' 10.75" W

Se trata de una pequeña playa que se extiende en torno al muelle este del río Arade. Se accede a través de una zona alta desde la cual descien- de una empinada escalinata de piedra excava- da en el propio acantilado. Los acantilados, de colores marcadamente cálidos, se encuentran llenos de fisuras y muy recortados, y se pueden ver muchos bloques rocosos en el arenal, vesti- gios de antiguos desmoronamientos. Enormes

arbustos de barrilla y orzaga recubren las pare- des rocosas. Son plantas especialmente adap- tadas al salitre. Hacia el interior del estuario se acumula un exiguo arenal junto al muelle, y las aguas son tranquilas. En el lado marítimo del muelle, el arenal es más consistente y el mar también, siendo frecuentes las olas que saltan el muelle y los surfistas que exploran el hori- zonte en busca de olas.



Como existe la posibilidad de que se produzcan corrimientos y desprendimientos de piedras, se recomien- da mantener una distancia de seguridad con respecto al acantilado. Obsérvese que gran parte del arenal de esta playa se encuentra en una zona de elevado riesgo de desprendimientos.



Acceso asfaltado desde Ferragudo, siguiendo las indicaciones «praia» unos 2,5 kilómetros. La playa está seña- lizada. Aparcamiento organizado, de tamaño medio. No suele tener socorristas. Orientación: sudoeste.







## Praia do Pintadinho

📍 37° 6' 28.18" N 8° 31' 6.39" W

Se trata de la primera playa marítima del municipio de Lagoa tras la desembocadura del Arade. El arenal se extiende hacia el norte de Ponta do Altar, un pontón estrecho y alargado en el que se construyó un faro. Los abundantes matorrales del berrocal algarvío alcanzan aquí la línea de costa, y se mezclan con la vegetación típica de los acantilados expuestos a los vientos marítimos. El arenal se encuentra rodeado de una densa mancha de vegetación: lentisco, tomillo aceitunero, mirto, palmito, retama de olor, jara rizada y jara negra rodeados por una maraña

de zarzaparrillas. En los acantilados de colores cálidos se pueden ver diversos fósiles marinos así como importantes modelados resultantes de la erosión marina sobre la roca calcárea. Es el caso de las grutas que se pueden ver en la base de Punta do Altar. En el acantilado que delimita el extremo norte de la playa destaca la enorme bóveda de dos arcos. Orientado hacia el oeste, se divisa del arenal de Pintadinho, la desembocadura del río Arade, formada por muelles, y, en segundo plano, el puerto deportivo y la ciudad de Portimão.



Como existe la posibilidad de que se produzcan corrimientos y desprendimientos de piedras, se recomienda mantener una distancia de seguridad con respecto al acantilado.



Acceso asfaltado desde Ferragudo, siguiendo las indicaciones «praias» unos 3 kilómetros. La playa está señalizada. Aparcamiento libre, sobre tierra batida, y de tamaño medio. Servicios complementarios (restaurante, WC y accesorios de playa) y socorristas durante la época estival. Orientación: oeste.





## Praia do Vale da Azinhaga

📍 37° 6' 21.06" N 8° 30' 55.76" W

El pequeño arenal se encuentra al este de Ponta do Altar y se distingue por un entorno marcadamente natural. Los acantilados se elevan en los extremos de la playa para, en la zona central, menguar casi hasta el arenal, formando un bonito valle suspendido por encima del actual nivel del mar. Hacia el oeste domina la línea alta y casi recta del acantilado de Ponta do Altar, en donde se observan enormes grutas. En la línea del horizonte existen dos rocas, una más modesta junto a la playa, y otra mayor y más alejada de la costa. Es la roca de Gaivota, declarada

ZPE (zona de protección especial para aves, de la Red Natura 2000) por su importancia como hábitat de diversas aves marinas. Por tanto, es común observar en la roca colonias de cormoranes moñudos, que lo usan como dormitorio de invierno. Pero también las garzas (garcillas bueyeras y garcetas comunes) lo utilizan como dormitorio y lugar de nidificación, algo poco común en Europa, ya que estas aves normalmente prefieren los árboles para descansar y construir sus nidos.



Como existe la posibilidad de que se produzcan corrimientos y desprendimientos de piedras, se recomienda mantener una distancia de seguridad con respecto al acantilado. El arenal es estrecho, y solo se debe disfrutar de él durante la marea baja. Obsérvese que se encuentra en su totalidad en una zona de elevado riesgo de desprendimientos.



A la playa se accede principalmente en barco, o a través de un camino desde Praia dos Caneiros que solo es practicable durante la marea baja. No cuenta con servicios complementarios ni socorristas. Orientación: sudoeste.





## Praia dos Caneiros

📍 37° 6' 18.41" N 8° 30' 49.72" W

Esta playa se encuentra tras el Vale da Azinhaga, y todavía es visible al oeste de Ponta do Altar y Leixão da Gaivota. El arenal es, sin embargo, bastante más ancho y extenso, y se encuentra rodeado de acantilados en los que se observan franjas alternas de tonos ocre, rosáceos y blanquecinos. Las paredes rocosas están muy erosionadas y corroídas por el agua de la lluvia, y son más bajas en la parte central de la playa. En la base del acantilado es visible la acción del mar, que forma impresionantes grutas. Se pueden

ver vestigios de un antiguo desmoronamiento en la zona este de la playa, con muchos bloques rocosos ya dentro del agua que permiten la colonización por parte de organismos marinos típicos de la franja intermareal. En algunos puntos, el acantilado se encuentra como “cimentado”: son zonas de roca de color ceniza, más resistente, aquí colonizada por una gran diversidad de plantas típicas de los acantilados: tomillo aceitunero, hinojo marino, asterisco, alcolecha, caramilla y orzaga.



Como existe la posibilidad de que se produzcan corrimientos y desprendimientos de piedras, se recomienda mantener una distancia de seguridad con respecto al acantilado. Aunque la playa es apta para el baño, está clasificada como **playa de uso limitado**, ya que la totalidad del arenal se encuentra en una zona con elevado riesgo de desprendimientos.



Acceso asfaltado desde Ferragudo o Lagoa, siguiendo las indicaciones «praias». La playa está señalizada. Aparcamiento organizado, de pequeño tamaño, junto a la playa. Servicios complementarios (restaurante, WC y accesorios de playa y recreativos) y socorristas durante la época estival. Orientación: sudoeste.





## Praia do Carvoeiro y Praia do Paraíso

📍 37° 5' 46.85" N 8° 28' 17.87" W

📍 37° 5' 48.97" N 8° 28' 31.70" W

Carvoeiro, antiguo pueblo de pescadores que se convirtió en un centro turístico cosmopolita, nació al lado de una pequeña y acogedora ensenada de aguas tranquilas. El pueblo, muy blanco y luminoso, se dispone en anfiteatro en los acantilados circundantes, y supo aprovechar el estético trabajo del tiempo sobre las paredes rocosas para convertirse en la imagen turística del municipio. Los coloridos barcos de los pescadores, que comparten el arenal con los bañistas, aún salen a faenar, pero también visitan las grutas marinas inaccesibles desde tierra. Los caminos peatonales y los miradores existentes en lo alto de los acantilados brindan

magníficas vistas panorámicas del océano. Una soleada plaza central surge a continuación del arenal, constituyendo un atractivo espacio de convivencia y de comercio. Es una playa bastante frecuentada, con mucha animación. Una vez en Carvoeiro, pruebe a subir por la carretera de Paraíso que recorre el acantilado oeste, y descubra Praia do Paraíso, una pequeña concha de arena rodeada de altos acantilados. Se accede a través de una larga y estrecha escalera sinuosa, y la sensación es la de entrar en una piscina rocosa en la que la atmósfera está impregnada del olor a mar.



Ver aviso referido a la playa de la página 70.



Acceso asfaltado desde Lagoa, siguiendo las indicaciones «praia» unos 5 kilómetros. Ambas playas están señalizadas. Aparcamiento organizado, pero limitado, en las proximidades de Praia do Carvoeiro. Diferentes servicios complementarios (restaurantes, WC y accesorios de playa y recreativos) y socorristas durante la época estival solo en la Praia do Carvoeiro. Carvoeiro es «Playa Accesible». La Praia do Paraíso se encuentra a unos 500 metros al oeste de la Praia do Carvoeiro, y cuenta con unas cuantas plazas de aparcamiento en lo alto del acantilado. Orientación: sudoeste.





## Praia de Vale Centeanes

📍 37° 5' 28.01" N 8° 27' 17.09" W

El arenal se extiende hacia el oeste flanqueado por imponentes y abruptos acantilados. En la base de las paredes rocosas se observan grutas excavadas por el mar. En la zona central de la playa, la cara del acantilado se encuentra finamente salpicada de minúsculos surcos por los que se escurre el agua de la lluvia. Una larga pasarela recorre el arenal, acompañando a una plataforma rocosa donde se pueden observar las plantas típicas de los acantilados y fósiles marinos. Esta playa es recomendable para pasear:

una escalera de madera marca el inicio de un recorrido por la naturaleza y conduce al visitante a lo alto del acantilado este, recubierto de exuberantes matorrales y desde donde se disfruta de las vistas de la costa. Unas gafas y unas aletas de buceo permiten descubrir los secretos de la vida marina, desde los animales característicos del entorno intermareal (bellotas de mar, mejillones, lapas y anémonas) visibles en las paredes rocosas, hasta los bancos de mojarras, sargos o pejerreyes que nadan alrededor de las rocas.



Como existe la posibilidad de que se produzcan corrimientos y desprendimientos de piedras, se recomienda mantener una distancia de seguridad con el acantilado, y caminar con cuidado y lejos del borde. Aunque la playa es apta para el baño, está clasificada como **playa de uso limitado**, ya que la totalidad del arenal se encuentra en una zona con elevado riesgo de desprendimientos.



Acceso asfaltado desde Lagoa o Carvoeiro, siguiendo las indicaciones «praias». La playa está señalizada. Aparcamiento organizado, de pequeño tamaño. Servicios complementarios (restaurante, WC y accesorios de playa y recreativos) y socorristas durante la época estival. Playa accesible. Orientación: sudoeste.





## Praia do Carvalho

📍 37° 5' 12.41 "N 8° 25' 55.10" W

El recorte anguloso de la costa acomoda en su interior un pequeño y acogedor arenal rodeado de paredes rocosas ocre y muy trabajadas por la erosión. Una enorme roca marca la línea central de la playa y divide el horizonte. La línea del acantilado se mantiene altanera en toda la extensión de la playa: se accede al arenal a través de un túnel excavado en la pared rocosa, donde se pueden observar fósiles marinos. Alguien excavó con gusto, no sólo el túnel, sino también innumerables pórticos y hasta un có-

modo espacio para un bar, en plena pared del acantilado. El barranco que antecede a la playa es verdeante y alberga densos matorrales litórrales donde predominan el enebro, el lentisco y el palmito, la única palmera nativa de Europa. Una maraña de zarzaparrillas crece profusamente sobre los arbustos, que se colorean con los líquenes en la época húmeda. En la roca calcárea expuesta al salitre, crecen plantas típicas de los acantilados como el vistoso asterisco.



Como existe la posibilidad de que se produzcan corrimientos y desprendimientos de piedras, se recomienda mantener una distancia de seguridad con respecto al acantilado. Aunque la playa es apta para el baño, está clasificada como **playa de uso limitado**, ya que la totalidad del arenal se encuentra en una zona con elevado riesgo de desprendimientos.



Acceso asfaltado desde Lagoa, siguiendo las indicaciones «praia». La playa está señalizada. Aparcamiento organizado, de tamaño medio, en la urbanización Algarve Clube Atlântico. Aparcamiento libre, sobre tierra batida, a unos 300 metros de la urbanización Terraços de Benagil. No cuenta con servicios complementarios, y no suele tener socorristas. Orientación: sur.





## Praia de Benagil

📍 37° 5' 14.55" N 8° 25' 35.24" W

La playa se encuentra en el fondo de un valle muy profundo, junto al pequeño puerto de pesca de Benagil. El pueblo pesquero que da nombre a la playa se encuentra en una posición elevada sobre el acantilado. El acceso a la playa desemboca en la zona reservada a las embarcaciones de pesca, las cuales también se ocupan de las visitas a las grutas marinas y a las playas salvajes de la zona. Más allá de los coloridos barcos, el arenal se extiende hacia el este, hasta el imponente acantilado de tonos ocres, tallado

en rocas carbonatadas repletas de fósiles marinos, también llamadas concheros, que dan fe de una época pasada en el que el nivel del mar se encontraba más hacia el interior. Estas rocas se encuentran ahora muy esculpidas y modeladas por la acción conjunta del agua de la lluvia (que disuelve la roca caliza) y de la fuerza mecánica del mar. En Benagil se pueden ver en el acantilado los modelados rocosos típicos de los paisajes kársticos, como grutas o simas en corte.



Como existe la posibilidad de que se produzcan corrimientos y desprendimientos de piedras, se recomienda mantener una distancia de seguridad con respecto al acantilado. Aunque la playa es apta para el baño, está clasificada como **playa de uso limitado**, ya que la totalidad del arenal se encuentra en una zona con elevado riesgo de desprendimientos.



Acceso por carretera asfaltada desde Lagoa o desde la EN 125, girando hacia el sur junto a la Escuela Internacional del Algarve y siguiendo las indicaciones hacia la playa. Aparcamiento en el arcén de la carretera. Restaurante y WC en las proximidades de la playa. No suele haber socorristas. Orientación: sur.





## Praia da Marinha

📍 37° 5' 23.67" N 8° 24' 42.08" W

Una extensa pero suave escalera nos permite acceder a una pequeña ensenada. A medida que avanza hasta la línea del acantilado, el visitante se topa con un arenal que se extiende hacia el oeste. Acantilados calizos de tonos cálidos, muy fracturados y con fisuras, rodean la playa y exhiben una notable diversidad de curiosos modelados rocosos: arcos, grutas, peñascos y simas. También destaca la diversidad de hábitats marinos: ambientes rocosos y campos de hierbas marinas dan cobijo a coloridos

erizos de mar y anémonas, bancos de sargos y mojarras, curiosos pulpos y sepias, o delicados caballitos de mar. Se puede realizar un recorrido subacuático con gafas y aletas de buceo, o con escafandra. De vuelta en tierra firme, déjese seducir por los campos de orquídeas que florecen en primavera, visibles en las inmediaciones del merendero de la cima del acantilado, o por un paseo por los acantilados entre esta playa y Vale Centeanes.



Como existe la posibilidad de que se produzcan corrimientos y desprendimientos de piedras, se recomienda mantener una distancia de seguridad con el acantilado, y caminar con cuidado y lejos del borde. Aunque la playa es apta para el baño, está clasificada como **playa de uso limitado**, ya que la totalidad del arenal se encuentra en una zona con elevado riesgo de desprendimientos.



Acceso por carretera asfaltada desde Lagoa o desde la EN 125, girando hacia el sur junto a la Escuela Internacional del Algarve y siguiendo las indicaciones hacia la playa. Aparcamiento amplio y organizado. Servicios complementarios (restaurante y WC) y socorristas en la época estival. Orientación: sur.







## Praia de Albandeira

📍 37° 5' 27.84" N 8° 24' 0.72" W

El camino a la playa es estrecho y sinuoso, y transcurre entre campos con matorrales mediterráneos que ocupan los antiguos pomares de secano en los que aún se nota el dulce aroma de los algarrobos. Más cerca del mar crecen exuberantes matorrales del litoral como el enebro y especies típicas de los acantilados como el hinojo marino, el caramillo, la orzaga y el vistoso caramillo, formando una mancha verde que envuelve la playa. El arenal es pequeño y se encuentra dividido por un afloramiento rocoso

que origina cobijos, casi siempre aprovechados por los bañistas, así como piscinas naturales. En los acantilados que rodean la playa se puede ver la acción modeladora del mar sobre la roca, y se observan enormes grutas excavadas en su base. El entorno kárstico típico de esta zona de la costa, con sus grutas, galerías subterráneas y plataformas rocosas repletas de cavidades, sirve de refugio y lugar de cría para muchos animales, sobre todo murciélagos y aves marinas.



Como existe la posibilidad de que se produzcan corrimientos y desprendimientos de piedras, se recomienda mantener una distancia de seguridad con respecto al acantilado. Obsérvese que gran parte del arenal se encuentra en una zona de elevado riesgo de desprendimientos.



Acceso por carretera asfaltada desde Lagoa o desde la EN 125, girando hacia el sur junto a la Escuela Internacional del Algarve y siguiendo las indicaciones hacia la playa. Aparcamiento libre y amplio. Servicios complementarios (restaurante y WC) y socorristas en la época estival. Orientación: sudeste.





## Praia Nova

📍 37° 5' 46.56" N 8° 23' 18.98" W

La playa se encuentra al oeste de la ermita de Nossa Senhora da Rocha, edificada en un promontorio estrecho y destacado de la costa, desde donde se puede apreciar una magnífica vista panorámica del litoral. El arenal es extenso, con casi 300 metros, bordeado por una línea continua de acantilados de tonos ocre y rojos, donde se pueden ver vestigios de desmoronamientos que a la vez formaron bancadas en la pared del acantilado. Estas plataformas se encuentran profusamente tapizadas de vegetación adaptada al salitre como el caramillo, la

orzaga y la sosa prima, plantas que también colonizan los suelos salinos de los pantanos. A la playa se llega a través de una escalera algo empinada que desciende desde la cima del acantilado hasta casi el centro del arenal, o a través de un túnel pacientemente excavado a mano que atraviesa todo el pontón rocoso de Nossa Senhora da Rocha a lo largo de una extensión de casi 60 metros. En las paredes del túnel, hasta donde llega la luz del sol, se observan innumerables fósiles marinos incrustados en la roca.



El acceso por la escalera queda a unos 200 metros del aparcamiento en el promontorio de Nossa Senhora da Rocha, siguiendo un camino peatonal por el acantilado, hacia el oeste. El acceso a través del túnel se inicia en la vecina playa de Nossa Senhora da Rocha. Como existe la posibilidad de que se produzcan corrimientos y desprendimientos de piedras, se recomienda mantener una distancia de seguridad con respecto al acantilado. Obsérvese que gran parte del arenal de esta playa se encuentra en una zona de elevado riesgo de desprendimientos.



Acceso por carretera asfaltada desde la EN 125, girando en Porches hacia el sur, o desde Armação de Pêra, y siguiendo las indicaciones hacia Nossa Senhora da Rocha. Aparcamiento amplio y organizado junto al promontorio de Nossa Senhora da Rocha. No cuenta con servicios complementarios ni socorristas. Orientación: sudeste.





## Praia da Nossa Senhora da Rocha

📍 37° 5' 50.59" N 8° 23' 7.43" W

La playa, muy acogedora, surge asociada al puerto pesquero de Nossa Senhora da Rocha, estando así el arenal compartido por las embarcaciones, artes de pesca (sobre todo arcaduces) y casas de aprovisionamiento de los pescadores. Las mismas embarcaciones también realizan visitas a las grutas marinas de la región, en donde se producen fascinantes juegos de luz y color, y a las playas aisladas a las que solo se puede acceder por mar. El arenal se encuentra delimitado al este por la línea del acantilado, en donde existen varias simas en corte, y al oeste por el

gran promontorio de Nossa Senhora da Rocha, desde donde se divisa toda la costa hasta Albufeira. Es posible acceder al arenal de la vecina Praia Nova atravesando un túnel excavado bajo el promontorio. Una mancha muy verde envuelve la playa, con enebro, acebuche y lentisco. En la pared del acantilado son comunes las plantas típicas de estos ambientes salinos, además de las innumerables aves que por aquí se refugian: halcones, gaviotas, águilas pescadoras, gaviotas y vencejos.



Como existe la posibilidad de que se produzcan corrimientos y desprendimientos de piedras, se recomienda mantener una distancia de seguridad con respecto al acantilado.



Acceso por carretera asfaltada desde la EN 125, girando en Porches hacia el sur, o desde Armação de Pêra, y siguiendo las indicaciones hacia Nossa Senhora da Rocha. Aparcamiento amplio y organizado junto al promontorio de Nossa Senhora da Rocha. Plazas de aparcamiento libre junto a la carretera que baja a la playa. Circulación y aparcamiento restringidos junto al arenal. Servicios complementarios (restaurante, WC y accesorios de playa y recreativos) y socorristas durante la época estival. Playa accesible. Orientación: sudeste.





## Praia da Cova Redonda

📍 37° 5' 55.67" N 8° 22' 51.26" W

Para llegar a la playa es necesario recorrer una larga y suave escalinata empedrada flanqueada por frondosa vegetación: pinos, lentiscos y retamas. La bahía donde se encuentra la playa no es grande, pero el espacio se desdobra en las concavidades y refugios creados por los acantilados sinuosos y muy recortados. Las paredes rocosas están salpicadas de verde, ya que se dejan colonizar por una gran diversidad de plantas típicas del litoral: tomillo, hinojo marino,

asterisco, alcolecha, barrilla y orgaza. Una roca que recuerda a un enorme navío surge al este. Los peñascos son núcleos rocosos que resisten la erosión y sobresalen en el mar a medida que la línea de la costa retrocede. Estas plataformas son el hábitat preferido de aves como el halcón peregrino, el vencejo, la gaviota patiamarilla y el cormorán. Otras formaciones rocosas sumergidas en la zona de baño aconsejan precaución al nadar y bucear en estas aguas tranquilas.



Como existe la posibilidad de que se produzcan corrimientos y desprendimientos de piedras, se recomienda mantener una distancia de seguridad con respecto al acantilado. Aunque la playa es apta para el baño, está clasificada como **playa de uso limitado**, ya que la totalidad del arenal se encuentra en una zona con elevado riesgo de desprendimientos.



Acceso por carretera asfaltada desde la EN 125, girando en Porches hacia el sur, o desde Armação de Pêra, y siguiendo las indicaciones hacia la playa. Aparcamiento organizado a unos 200 metros de la playa, a lo largo de la vía de acceso. Servicios complementarios (accesorios de playa) y socorristas en la época estival. Orientación: sur.





## Praia dos Tremoços

📍 37° 5' 59.60" N 8° 22' 39.73" W

La alimentación artificial de la Praia dos Tremoços y la construcción de un muelle han permitido crear un arenal en la pequeña ensenada al abrigo de los acantilados, prácticamente inexistente hace unos años. Se accede desde el interior del complejo turístico que rodea la ensenada. Se recorre un camino empedrado bordeado de pinos y adelfas que da acceso a un camino señalizado en la parte superior del acantilado. Para llegar al arenal es necesario descender por una estrecha escalinata excavada en el acantilado, en donde se observan fósiles ma-

rinos. Estos acantilados de colores cálidos están muy agrietados, sobre todo al oeste, donde la vegetación también se hace más densa entre pinos y matorrales mediterráneos, y en las líneas de escorrentía del agua, con cañaverales. Se puede seguir el camino del acantilado hacia el oeste, con la debida precaución, en donde el visitante podrá disfrutar de soberbias vistas de la costa y divisar la amplia bahía arenosa de Armação de Pêra, además de la vecina playa de Cova Redonda.



Como existe la posibilidad de que se produzcan corrimientos y desprendimientos de piedras, se recomienda mantener una distancia de seguridad con el acantilado, y caminar con cuidado y lejos del borde. Se desaconseja seguir los caminos del acantilado que se encuentran al este. Aunque la playa es apta para el baño, está clasificada como **playa de uso limitado**, ya que la totalidad del arenal se encuentra en una zona con elevado riesgo de desprendimientos.



Acceso por carretera asfaltada desde la EN 125, girando en Porches hacia el sur, o desde Armação de Pêra, y siguiendo las indicaciones hacia el complejo turístico Vila Vita. Aparcamiento organizado y de tamaño mediano a unos 300 metros de la playa, en el interior del complejo turístico. Servicios complementarios (accesorios de playa) y socorristas en la época estival. Orientación: sur.





## Praia de Vale do Olival y Praia dos Beijinhos

📍 37° 6' 6.68" N 8° 22' 11.39" W

📍 37° 6' 3.21" N 8° 22' 28.09" W

A pesar de estar situado en el extremo oeste de la bahía arenosa de Armação de Pêra, el arenal de Vale Olival aún se encuentra en una zona típicamente rocosa. El acantilado que rodea la playa tiene muchos surcos, lo que delata la existencia de líneas de escorrentía, alrededor de las cuales se desarrolla una densa vegetación con cañaverales y tarayes que llegan hasta la playa. Un riachuelo estacional flanqueado por densa vegetación ribereña desemboca en el arenal durante la época húmeda. Hacia el oeste las paredes rocosas se elevan y es posible recorrer un

camino por la cima del acantilado hasta la vecina Praia dos Beijinhos. El camino está bordeado por vegetación típica del litoral, y ofrece fabulosas vistas sobre el océano y las formaciones rocosas esculpidas por los elementos: peñascos, arcos, simas y galerías subterráneas que dan forma a la costa. En la Praia dos Beijinhos, una escalera recorre la pared del acantilado hasta el arenal, flanqueada por el aromático tomillo y por el vistoso aliso marítimo. En el pequeño y acogedor arenal, dos enormes rocas cortan la línea del horizonte separadas tan sólo por una grieta.



El acceso a Praia dos Beijinhos es exclusivamente peatonal, a través del camino que parte de Vale do Olival. Como existe la posibilidad de que se produzcan corrimientos y desprendimientos de piedras, se recomienda mantener una distancia de seguridad con el acantilado, y caminar con cuidado y lejos del borde. Obsérvese que gran parte del arenal de la Praia dos Beijinhos se encuentra en una franja con riesgo de desprendimientos.



Acceso por carretera asfaltada desde la EN 125, girando en Porches hacia el sur, o desde Armação de Pêra. La Praia de Vale Olival se encuentra al oeste de ese pueblo. Aparcamiento libre y amplio, sobre tierra batida, junto a Vale Olival. Plazas de aparcamiento organizado en Armação de Pêra. Servicios complementarios (restaurantes, WC y accesorios de playa) y socorristas en la época estival solo en la Praia de Vale do Olival. Orientación: sur.











silves



Armação de Pêra  
Praia Grande



## silves

El municipio es esencialmente serrano, con importantes valores históricos y culturales y un paisaje natural diversificado que ofrece recursos alternativos al sol y a la playa. Pero Silves, ciudad del interior que se yergue sobre un amplio valle fértil de vocación agrícola, consiguió una comunicación privilegiada con la costa a través del río Arade, que funcionó como gran vía de contacto y comercio. Actualmente, siendo el segundo mayor municipio del Algarve en términos territoriales, la franja de costa que ocupa es relativamente reducida, cerca de 4 kilómetros de extensión, integrando, sin embargo, dos de las más famosas playas del Algarve: Armação de Pêra, por el fuerte componente urbano-turístico

que la caracteriza y Praia Grande, por el paisaje natural y hábitats de gran valor ecológico que albergan especies de flora y fauna muy interesantes. La parte costera de Silves se encuentra en una zona especial dentro del contexto del Barlovento algarvío: la amplia bahía de Armação de Pêra. Aquí, la típica costa rocosa se interrumpe para dar lugar a una de las pocas zonas de acumulación de arenas de la región, generando un arenal continuo que se extiende a lo largo de más de 6 kilómetros y que se encuentra al abrigo de un inmenso cordón dunar. Dos zonas húmedas —la laguna de Salgados y el pantano de Alcantarilha— diversifican el paisaje y constituyen lugares importantes para la biodiversidad.



## Praia de Armação de Pêra

📍 37° 6' 5.17" N 8° 21' 51.02" W

El extremo oeste de la playa está marcado por los acantilados calizos que caracterizan el Barlovento Algarvío. Hacia el este, sin embargo, se inicia una amplia bahía arenosa rodeada por el centro urbano de Armação de Pêra, que ofrece numerosos servicios a los usuarios de la playa. Un paseo peatonal asomado al mar, con espacios ajardinados, terrazas y una espléndida vista de la línea de costa, recorre el sector central la playa. Al este de la playa y haciendo justicia a la larga tradición pesquera de Armação de Pêra, el arenal se encuentra ocupado por coloridas embarcaciones de pesca y casas de aparejos. El nombre de la playa proviene del hecho de

que éste era el lugar donde los pescadores de la población de Pêra (situada más hacia el interior) montaban el “armação” (armazón, un aparejo de pesca, que era la base de su subsistencia). Pasada la Praia dos Pescadores, las huellas humanas se extinguen y el horizonte se abre. Se divisan entonces las dunas que se extienden hasta donde alcanza la vista y la zona húmeda que se forma la desembocadura de la Rivera de Alcantariilha, con su vegetación típica e innumerables aves acuáticas, de las que son ejemplo la enorme garza real o los pequeños e incansables chorlitejos.



Como existe la posibilidad de que se produzcan corrimientos y desprendimientos de piedras, se recomienda mantener una distancia de seguridad con respecto al acantilado, sobre todo en el sector oeste de la playa.



Acceso asfaltado para peatones y vehículos desde Armação de Pêra. Plazas de aparcamiento organizado en todo el pueblo. Aparcamiento libre, sobre tierra batida, en el lado oeste de la playa. Diferentes servicios complementarios (restaurantes, WC y accesorios de playa y recreativos) y socorristas durante la época estival. Playa accesible. Orientación: sur, sudoeste.





## Praia Grande

📍 37° 5' 42.19" N 8° 20' 33.74" W

En Praia Grande, el arenal se extiende a lo largo de más de 2 kilómetros de paisaje abierto y natural. Dos zonas húmedas delimitan la playa: el pantano de Alcantarilha, al oeste, y la laguna de Salgados, al este. Esta última es un lugar de renombre internacional para la observación de aves acuáticas que alberga importantes poblaciones de especies como la graciosa cigüeñuela o el emblemático calamón común. El cordón dunar es robusto, y alcanza los 300 metros de ancho. En él dominan las especies aromáticas como la siempreviva, con su típico aroma a cu-

rry. En la zona central de playa, atravesando una pasarela de madera que ofrece una vista panorámica de la laguna de Salgados y las dunas, se pueden observar areniscas (dunas fosilizadas) y la vistosa clavelina de mar. Otra pasarela recorre el área interior del cordón dunar rodeando la laguna de Salgados hasta la zona de la bocana, y dando acceso a un mirador/observatorio de aves. Más allá de la inmensa duna se observan campos agrícolas, sobre todo cereales y pomares de secano, donde no faltan antiguos molinos y restos de artefactos hidráulicos.



Es posible hacer una ruta de naturaleza a lo largo de playa y de los campos agrícolas, donde conocer los diversos hábitats del lugar.



Acceso por carretera asfaltada desde Pêra (junto a la EN 125) o por la EN 269-1 (Armação de Pêra), siguiendo en dirección a Albufeira/Guia. Tras unos 3 kilómetros, el camino continúa en tierra batida durante 1 kilómetro más hacia la parte occidental de la playa, y durante 600 metros hacia su tramo central. Se puede acceder a la zona oriental de la playa por el arenal o por la vecina Praia dos Salgados, a través de un puente que cruza la laguna. Aparcamiento libre sobre tierra batida. Servicios complementarios (restaurante, WC y accesorios de playa y recreativos en la zona oeste; accesorios de playa en la zona este) y socorristas en la época estival. Praia Grande es «Playa Accesible». Orientación: sudoeste.



ARMADÃO DE PÉRA







albufeira

Salgados  
Galé  
Manuel Lourenço  
Evaristo  
Castelo  
Coelha  
São Rafael  
Arrifes  
Peneco  
Pescadores  
Inatel  
Alemães  
Aveiros  
Oura  
St.ª Eulália  
Maria Luísa  
Olhos d' Água  
Barranco das Belharucas  
Falésia  
Rocha Baixinha  
Rocha Baixinha Nascente

# albufeira

La ciudad de Albufeira fue denominada “castillo del mar” por los árabes (*Al-Buhera*, designación del siglo VIII), y se encuentra formando un anfiteatro elevado sobre el mar. Del periodo árabe quedan las callejuelas estrechas, el viejo castillo y las casas blanquísimas con azoteas y arcos. Del pueblo, de larga tradición pesquera y una próspera industria de exportación de pescado, queda el puerto de abrigo junto al puerto deportivo de Albufeira, con sus coloridos barcos de pesca artesanal, los cuales comparten espacio con las embarcaciones dedicadas a los paseos marítimos por la costa y la visita a las fabulosas grutas marinas. Actualmente,

Albufeira y su municipio se asumen como uno de los principales centros turísticos del país, ofreciendo casi 30 kilómetros de costa y más de dos decenas de playas muy distintas entre sí, tanto en lo que concierne al entorno natural, como en términos de ocupación y oferta turística. Aunque los equipamientos turísticos, así como la animación nocturna, sean de los más afamados del Algarve, conviven todavía codo con codo con otra realidad: la de las aldeas tranquilas, donde subsisten artes manuales como la azulejería, el cobre tallado o la tapicería de esparto, envueltas en pomares de secano con almendros en flor.





## Praia dos Salgados

📍 37° 5' 18.81" N 8° 19' 44.02" W

La playa se encuentra a continuación del arenal de Praia Grande, al este de la laguna de Salgados, una zona húmeda que se forma en el tramo final de la riera de Espiche. Para llegar a la playa se recorre el conjunto turístico asociado al campo de golf que se despliega por el margen de la laguna, descendiendo por una avenida bordeada por altas palmeras. El espacio que rodea la playa se conserva en su estado natural: hacia el oeste se divisan las grandes dunas de Praia Grande y la

laguna rodeada de densa vegetación, en donde se pueden observar avefrías y, en invierno, comoranes; hacia el oeste dominan los campos dunares de altura más modesta, pero igualmente ricos en flora y fauna. El arenal es amplio y tiene tramos tranquilos. Una extensa red de pasarelas se eleva sobre la desembocadura del río y sobre las dunas, permitiendo largos paseos tanto hacia el oeste, atravesando la laguna de Salgados, como hacia el este, hasta Galé.



La Lagoa dos Salgados (laguna) no es apta para el baño ni para la práctica de actividades náuticas.



Acceso por carretera asfaltada desde la carretera que une Albufeira con Pêra (EM 526), siguiendo la señalización hacia la playa unos 2,5 kilómetros. Aparcamiento amplio y organizado. Servicios complementarios (restaurante, WC y accesorios de playa y recreativos) y socorristas durante la época estival. Playa accesible. Orientación: sudoeste.





## Praia da Galé

📍 37° 4' 50.81" N 8° 18' 59.20" W

La Praia da Galé configura el extremo este de la amplia bahía arenosa de Armação de Pêra. En esta playa, las formaciones rocosas características del Barlovento Algarvío emergen de nuevo de la arena, proporcionando pequeñas ense-nadas, rincones que sirven de abrigo para los bañistas, sobre todo en la parte este, siendo el oeste la zona más expuesta. Estas rocas carbonatadas de colores cálidos y muy ricas en fósiles marinos, también llamadas “concheiros”, dan testimonio de una época pasada en la que el nivel del mar se encontraba más hacia el inte-

rior. En la actualidad, están muy esculpidas por la lluvia y pulidas por el mar, y se encuentran cubiertas de plantas adaptadas al salitre, como la barrilla. En las zonas donde se acumula arena, sobre todo en el sector oeste, pueden observarse también las plantas típicas de las dunas, sobre todo el barrón, la clavelina de mar y la aromática siempreviva, en la continuidad del sistema dunar de los Salgados y de Praia Grande. En el este dominan las formaciones rocosas y surge un área de pino piñonero que corona el litoral anaranjado.



Como existe la posibilidad de que se produzcan corrimientos y desprendimientos de piedras, se recomienda mantener una distancia de seguridad con el acantilado, sobre todo en el sector este de la playa.



Acceso por carretera asfaltada a partir de la carretera que une la población de Guia con Galé, siguiendo la señalización hacia la playa. Aparcamiento amplio y organizado en Galé Oeste, a unos 300 metros de la playa (acceso peatonal a través de pasarela elevada). Plazas de aparcamiento libre, sobre tierra batida, junto a la playa. Aparcamiento organizado, más pequeño en Galé Leste. Diferentes servicios complementarios (bar, WC y accesorios de playa; restaurantes, WC y accesorios recreativos solo en Galé Leste) y socorristas durante la época estival. Playa accesible. Orientación: sudoeste.





## Praia do Manuel Lourenço

📍 37° 4' 36.22" N 8° 18' 34.01" W

El arenal es más pequeño en las playas del este, y crea una concha de arena rodeada de acantilados de formas caprichosas. En el este se extiende una plataforma rocosa de aspecto intrincado donde, con la bajamar, es posible observar la vida marina en la franja entre mareas. También son muy recomendables los paseos con tubo y aletas de buceo entre las rocas sumergidas. Los tonos cálidos dominan el paisaje, amenizados por el verde de los pinos y de los lentiscos que

envuelven la playa. En el acantilado, pero lejos del alcance de las mareas, se encuentran plantas aromáticas como el tomillo y la siempreviva. Cerca del arenal, abundan la orgaza y la barrilla, plantas resistentes al salitre. Una efímera línea de agua desemboca en el arenal en la época húmeda, incrementando la vegetación en esa zona. En los alrededores de la playa prima el verde y se encuentran ajardinados con especies autóctonas de la región.



Como existe la posibilidad de que se produzcan corrimientos y desprendimientos de piedras, se recomienda mantener una distancia de seguridad con respecto al acantilado, sobre todo en los extremos de la playa.



Acceso por vía asfaltada a partir de la carretera que une la población de Guia con Galé, siguiendo la señalización hacia la playa. Aparcamiento organizado y de tamaño mediano a unos 100 metros de la playa. Circulación y aparcamiento limitados junto a la playa. Servicios complementarios (restaurante, WC y accesorios de playa) y socorristas durante la época estival. Playa accesible. Orientación: sudoeste.





## Praia do Evaristo

📍 37° 4' 27.20" N 8° 18' 9.64" W

Es una playa pequeña, rocosa, encajada entre barrancos bajos y estéticamente recortados. Enormes bloques rocosos recubiertos de algas se encuentran dispersos por la línea de la marea y la zona sumergida, impregnando el aire con el olor del mar. El arenal caliente y seco se encuentra rodeado de vegetación, sobre todo pinos piñoneros, lentisco y enormes pitas. Más cerca del arenal domina la barrilla, planta resistente al salitre. Es posible hacer caminatas por lo alto del acantilado, observando los curio-

sos paisajes generados por estas formaciones rocosas, intensamente esculpidas por los elementos. Dentro del agua son aconsejables los paseos con tubo y aletas de buceo por los bloques rocosos, donde se puede observar la vida marina de la región, desde los animales característicos del entorno de entre mareas (balanos, mejillones, lapas y anémonas) que son visibles en las paredes rocosas, hasta los bancos de mojarra, sargos o pejerreyes, que nadan alrededor de los peñascos.



Como existe la posibilidad de que se produzcan corrimientos y desprendimientos de piedras, se recomienda mantener una distancia de seguridad con el acantilado, sobre todo en el sector este de la playa.



Acceso por vía asfaltada a partir de la carretera que une la población de Guia con Galé, siguiendo la señalización hacia la playa. Aparcamiento libre, sobre tierra batida, y de tamaño medio. Servicios complementarios (restaurante, WC y accesorios de playa) y socorristas durante la época estival. Orientación: sudoeste.





## Praia do Castelo

📍 37° 4' 24.52" N 8° 17' 55.16" W

En Castelo, el paisaje se caracteriza por los acantilados. El arenal, rodeado de imponentes paredes rocosas, se desdobra en rincones escondidos y pequeñas ensenadas. En el extremo este de playa, una formación rocosa que hace recordar las almenas de un enorme castillo da nombre a la playa. Se trata de un pequeño promontorio muy recortado, con peñascos destacados que forman núcleos rocosos más resistentes a la erosión. En los alrededores de la playa domina el verde intenso de los pinos. En la cima aplanada de los peñascos también do-

mina el verde, procedente de plantas adaptadas al ambiente marino como la barrilla, la orgaza y el hinojo marino. Diferentes aves marinas, como los halcones y los cormoranes, aprecian estos lugares inaccesibles para los depredadores terrestres. Los paseos por estos acantilados permiten descubrir pequeñas ensenadas en las que se encuentran formaciones debidas a la erosión, sobre todo simas y grutas. Se recomienda precaución y guardar una distancia de seguridad con el borde de los acantilados.



La circulación de coches sobre lo alto del acantilado está restringida para minimizar la desestabilización de éste. Como existe la posibilidad de que se produzcan corrimientos y desprendimientos de piedras, se recomienda mantener una distancia de seguridad con respecto al acantilado. Aunque la playa es apta para el baño, está clasificada como **playa de uso limitado**, ya que la gran extensión del arenal se encuentra en una zona de elevado riesgo de desprendimientos.



Acceso por vía asfaltada a partir de la carretera que une la población de Guia con Galé, siguiendo la señalización hacia la playa. Aparcamiento libre a 50 metros de la playa. Servicios complementarios (restaurante, WC y accesorios de playa) y socorristas durante la época estival. Orientación: sudoeste.





## Praia da Coelha

📍 37° 4' 26.16" N 8° 17' 36.72" W

El camino hacia la playa es peatonal y se extiende a lo largo de campos agrícolas donde se observan olivos y algarobos de aspecto centenario. A medida que nos acercamos al mar, observamos matorrales litorales con enebro, coscoja, lentisco y palmito (la única palmera oriunda de Europa), que rodean una zona de descanso a unos 100 metros de la playa. Una vez en la playa, el visitante se encuentra con una pequeña ensenada protegida por altas paredes rocosas, con el Alto da Coelha al este. En los acantilados de colores cálidos se pueden

ver fósiles marinos, además de las grutas y galerías resultantes de la erosión del agua dulce y salada sobre la roca caliza. Una vez más apetece caminar sobre la cima de los acantilados, los alrededores de la playa conservan la rica vegetación original y fascinan las formaciones rocosas esculpidas por el tiempo y por los elementos. Una escalera de madera (que forma parte de los servicios de la playa) permite acceder a los acantilados del oeste. No obstante, se recomienda precaución y guardar la distancia de seguridad con el borde de los acantilados.



Como existe la posibilidad de que se produzcan corrimientos y desprendimientos de piedras, se recomienda mantener una distancia de seguridad con respecto al acantilado. Aunque la playa es apta para el baño, está clasificada como **playa de uso limitado**, ya que la gran extensión del arenal se encuentra en una zona de elevado riesgo de desprendimientos.



Acceso por vía asfaltada a partir de la carretera que une la población de Guia con Galé, siguiendo la señalización hacia la playa. Aparcamiento organizado de mediano tamaño a 400 metros de la playa. Circulación y aparcamiento acondicionados junto a la playa. Servicios complementarios (restaurante, WC y accesorios de playa) y socorristas durante la época estival. Orientación: sudoeste.





## Praia de São Rafael

📍 37° 4' 29.74" N 8° 16' 51.09" W

El arenal se encuentra enmarcado por rompientes calizos de tonos cálidos, muy fracturados y agrietados. En esta playa se puede observar una diversidad notable de modelados rocosos: arcos, grutas, simas y peñascos, formas resultantes de la acción conjunta sobre los acantilados de la fuerza mecánica del mar y del agua de lluvia, que provoca la disolución de la roca caliza. Son ejemplo de este modelado formaciones como *Ponte Pequena* y el *Ninho das Andorinhas*. En los alrededores de la playa surgen manchas de

pinar y enormes arbustos de lentisco, suspendidos sobre la cima llena de cárcavas del roquedal. En el arenal, y expuesta al ambiente marino, abunda la orgaza, planta que, por así decirlo, transpira sal, siendo posible observar cristales de sal relucientes en sus hojas por la mañana o al final de tarde. Cuando la transparencia del agua lo permite, se vislumbra el contorno misterioso de las rocas sumergidas, y un paseo con tubo y aletas revela la vida marina que abunda en este trozo de costa.



La circulación de coches sobre lo alto del acantilado está restringida para minimizar la desestabilización de éste. Como existe la posibilidad de que se produzcan corrimientos y desprendimientos de piedras, se recomienda mantener una distancia de seguridad con respecto al acantilado.



Acceso por vía asfaltada a partir de la carretera que une la población de Guia con Galé, siguiendo la señalización hacia la playa. Aparcamiento amplio y organizado. Servicios complementarios (restaurante, WC y accesorios de playa) y socorristas durante la época estival. Orientación: sur.





## Praia dos Arrifes

📍 37° 4' 34.01" N 8° 16' 39.10" W

Esta pequeña ensenada se encuentra abrigada por acantilados bajos y muy esculpidos en los que se pueden ver simas, arcos y grutas. Tres enormes peñascos, claramente desproporcionados en relación con la dimensión de arenal, dominan la línea del horizonte, ofreciendo la ilusión de tomar un baño en una imponente piscina rocosa. Por este motivo, a la playa también se la conoce como Praia dos Três Penecos (en donde «peneco» es el nombre local de los peñascos). Estos peñascos también se encuen-

tran muy esculpidos, y su roca central forma una curiosa ventana al horizonte. Plantas resistentes al salitre, como la barrilla y el hinojo marino, consiguen colonizar los peñascos, situándose fuera del alcance de la marea. El área en torno a la playa se encuentra revestida por un pinar, donde se puede observar el palmito, la única palmera autóctona de Europa. Mirando hacia el este se divisa la línea de acantilados blancos y rojos de la todavía lejana Praia da Falésia.



La circulación de coches sobre lo alto del acantilado está restringida para minimizar la desestabilización de éste. Como existe la posibilidad de que se produzcan corrimientos y desprendimientos de piedras, se recomienda mantener una distancia de seguridad con respecto al acantilado.



Acceso por vía asfaltada a partir de la población de São Rafael, siguiendo la señalización hacia la playa. Aparcamiento de tamaño mediano: pavimentado a unos 150 metros de la playa, y sobre tierra junto a la playa. Servicios complementarios (restaurante, WC y accesorios de playa) y socorristas durante la época estival. Orientación: sur/sudeste.







## Praia do Peneco

📍 37° 5' 11.21" N 8° 15' 17.04" W

Es la primera playa al este de la Marina de Albufeira y se sitúa en plena malla urbana, en el casco antiguo de Albufeira. Un enorme peñasco de tonos cálidos se detuvo en el arenal, resistiendo al retroceso generalizado del acantilado y constituye un elemento distintivo de la playa, ya que estas formaciones rocosas son designadas localmente como "penecos". Al sector oeste del arenal se accede descendiendo por el acantilado en un elevador o por las escaleras de albañilería que parten del mirador de la terraza Dr. Frutu-

so da Silva, desde donde se puede disfrutar de una fabulosa vista de la costa. Se accede a los sectores central o oriental de la playa a través de un túnel excavado en el acantilado, que se encuentra en la callejuelas del centro histórico, en donde existen multitud de bares, tiendas de artesanía y plazas. El túnel permite acceder a una enorme terraza sobre la playa con balcones desde los que se puede contemplar el mar. Se trata de una playa urbana muy concurrida.



En el arenal, como existe la posibilidad de que se produzcan corrimientos y desprendimientos de piedras, se recomienda mantener una distancia de seguridad con respecto a la roca y a los acantilados que limitan la playa por el oeste.



Acceso peatonal a partir del casco de Albufeira, o del mirador del oeste de Albufeira. La circulación y el aparcamiento están restringidos en toda la línea de playa. Plazas de aparcamiento organizado a unos 600 metros de la playa. Diferentes servicios complementarios (restaurantes, WC y accesorios de playa y recreativos) y socorristas durante la época estival. Playa accesible. Orientación: sur.





## Praia dos Pescadores

📍 37° 5' 12.65" N 8° 14' 58.79" W

La Praia dos Pescadores se encuentra a continuación de Peneco, rodeada por las casas que forman un anfiteatro al oeste, cuyos cimientos parecen fundirse con la roca de los acantilados, y por el pontón al este. Haciendo justicia a la larga tradición pesquera de Albufeira, hasta hace pocos años se podían encontrar en esta playa las coloridas embarcaciones de pesca artesanal que hoy en día se encuentran en el nuevo puerto de abrigo de Albufeira. A la playa

se accede desde Largo 25 de Abril, que ha sido transformado en una amplia plaza pavimentada en la que se puede patinar o practicar skate o segway. También se puede acceder desde las escaleras mecánicas que descienden por el acantilado que delimita la playa por el este. Junto al arenal se encuentra una amplia zona turística con innumerables bares y restaurantes. La playa está muy concurrida, dado su carácter urbano.



Acceso peatonal desde la playa de Peneco, o desde el centro de la ciudad. La circulación y el aparcamiento están restringidos en las proximidades de la playa, sobre todo en el sector oeste. Plazas de aparcamiento amplio y organizado a unos 200 metros de la playa. Diferentes servicios complementarios (restaurantes, WC y accesorios de playa y recreativos) y socorristas durante la época estival. Playa accesible. Orientación: sur.





## Praia do Inatel

📍 37° 5' 8.52" N 8° 14' 36.98" W

La playa debe su nombre a las instalaciones del hotel Inatel, que se encuentran en tramo central del arenal, en una terraza rocosa sobre el mar. El arenal es largo y está flanqueado por una línea continua de rocas escarpadas, donde abundan la barrilla y la orgaza, especies adaptadas a estos ambientes salinizados. Se puede recorrer la cima de este acantilado gracias a un paseo peatonal en el que existen varias zonas de descanso y miradores desde los que se


puede disfrutar de vistas de las playas y de las blanquísimas casas de Albufeira. Hacia el oeste se divisa el antiguo pontón de la playa de los Pescadores, la playa de Peneco y el pueblo dispuesto en forma de anfiteatro sobre el mar; hacia el este se encuentran los edificios de los hoteles que dominan el paisaje y a continuación los acantilados ocre y recortados que se prolongan hasta Praia dos Alemães. Se trata de una playa urbana muy concurrida.



Como existe la posibilidad de que se produzcan corrimientos y desprendimientos de piedras, se recomienda mantener una distancia de seguridad con respecto al acantilado.



Acceso por carretera asfaltada por el interior de Albufeira, o acceso peatonal desde el centro de la ciudad. Aparcamiento amplio y organizado a unos 200 metros de la playa. Servicios complementarios (restaurantes, WC y accesorios de playa) y socorristas durante la época estival. Orientación: sudoeste.





## Praia dos Alemães

📍 37° 5' 3.66" N 8° 14' 16.73" W

Esta playa sucede a la Praia do Inatel, en la parte este. En los tiempos de la industria conservera, las instalaciones del Inatel eran una fábrica propiedad de una familia alemana, por lo que al arenal adyacente se le llamaba «Alemães». Tras la instalación del Inatel, la parte del arenal al oeste del hotel tomó el nombre de esa empresa, mientras que el resto del arenal continúa con el nombre antiguo. La Praia dos Alemães posee unos alrededores más naturalizados en comparación con playas del oeste. La presión

urbana es menor, el acantilado disminuye su altura y pierde su diseño rectilíneo, haciéndose más recortado y adquiriendo contornos orgánicos. Varias líneas de escorrentía interrumpen el acantilado, esculpiendo su paso y formando entrantes en el arenal. Manchas de pinos y lentisco colonizan la cima del acantilado. Cerca de arenal son frecuentes las orgazas, y en torno a las corrientes de agua crecen cañaverales. El arenal se vuelve cada vez más tranquilo hacia el este.



Como existe la posibilidad de que se produzcan corrimientos y desprendimientos de piedras, se recomienda mantener una distancia de seguridad con respecto al acantilado.



Acceso por carretera asfaltada desde el interior de Albufeira (dirección Inatel o Forte de São João), y acceso peatonal desde el centro urbano, junto al Forte de São João. Aparcamiento restringido junto a la playa. Unas cuantas plazas de aparcamiento al este (junto al Forte de São João) y al oeste (en las proximidades del hotel Alísios) de la playa, con acceso a caminos peatonales que conducen al arenal. Servicios complementarios (restaurante, WC y accesorios de playa y recreativos) y socorristas durante la época estival. Orientación: sudoeste.





## Praia dos Aveiros

📍 37° 5' 0.68" N 8° 13' 53.45" W

Esta pequeña ensenada se inicia tras el macizo rocoso que delimita la bahía de Albufeira al este. La orientación de la playa permite contemplar el paisaje de la línea de la costa hasta Vilamoura. El arenal se encuentra rodeado de acantilados que dan forma a una tranquila piscina rocosa. Se puede caminar sobre la plataforma rocosa en la base del acantilado del oeste, desde donde se llega a un camino que transcurre por la parte superior hasta el arenal del Forte de São João. El acantilado está muy desgastado por los ele-

mentos, por lo que a lo largo del paseo podrá observar multitud de galerías, grutas y simas. Una pequeña línea de agua desagua en el arenal en la época húmeda, rodeada por cañaveral y por una línea de chopos. En los alrededores de la playa abunda la vegetación: desde los típicos elementos bien adaptados al salitre, como la orgaza y la barrilla, hasta las plantas del matorral del berrocal, como el palmito, la única palmera autóctona de Europa.



Como existe la posibilidad de que se produzcan corrimientos y desprendimientos de piedras, se recomienda mantener una distancia de seguridad con el acantilado, y caminar con cuidado y lejos del borde.



Acceso por carretera asfaltada desde Areias de São João, siguiendo las indicaciones hasta la playa. Aparcamiento organizado de mediano tamaño a 300 metros de la playa. La circulación y el aparcamiento están restringidos en las proximidades de la playa. Servicios complementarios (restaurante, WC y accesorios de playa) y socorristas durante la época estival. Orientación: sudeste.





## Praia da Ooura

📍 37° 5' 10.08" N 8° 13' 35.46" W

El arenal es inmenso (casi 1 kilómetro de línea de costa) y muy diversificado: al oeste predominan las instalaciones turísticas, y el arenal se encuentra rodeado por el tejido urbano; al este, pasando Pedra dos Bicos (una formación rocosa muy recortada que se introduce en el mar), la playa se naturaliza y se vuelve progresivamente más tranquila. A la zona oeste de la playa se accede a través del pueblo, atravesando calles y pequeñas plazas donde abundan las terrazas, hasta un arenal rodeado de acantilados modestos, pero estéticamente recortados.

La parte este también tiene acceso peatonal desde el centro del pueblo o desde la urbanización situada al este de la playa. Se desciende por una escalinata de madera que recorre un barranco bordeado por densas manchas de pinos piñoneros. En Ooura Nascente también existen infraestructuras turísticas en la playa pero el arenal se vuelve más tranquilo hacia el este. Los alrededores se caracterizan por colores cálidos del arenal y de las rocas sólo amenizados por el verde profundo de los pinos mansos.



Como existe la posibilidad de que se produzcan corrimientos y desprendimientos de piedras, se recomienda mantener una distancia de seguridad con respecto al acantilado.



Acceso por carretera asfaltada y peatonal desde Areias de São João. Aparcamiento amplio y organizado a unos 100 metros del tramo central de la playa (junto al club Praia da Ooura). Aparcamiento limitado en las demás entradas al arenal. Diferentes servicios complementarios (restaurantes, WC y accesorios de playa; accesorios recreativos solo en Ooura Poente) y socorristas en la época estival. Ooura Poente es «Playa Accesible». Orientación: sur/sudoeste.





## Praia de Santa Eulália

📍 37° 5' 16.85" N 8° 12' 52.43" W

En Santa Eulália el azul marino y los tonos luminosos de arenal se encuentran armoniosamente envueltos por la atmósfera verde y fresca del pinar circundante. Los pinos mansos forman un denso bosque, y parecen suspendidos en equilibrio al borde de los pequeños abismos creados por el deslizamiento del suelo de los acantilados, que se encuentran muy erosionados por las lluvias. Ya en el arenal, el roquedal se encuentra pulido y desgastado por la acción de las olas y

de un recorrido del agua que desemboca en el arenal en la época húmeda, alrededor de la cual se forma un denso cañaveral. El arenal es amplio, con muchos rincones agradables en las formaciones rocosas. Caminando hacia el este se llega a tramos muy tranquilos. Una línea de palmeras altas bordea un pequeño paseo peatonal en la parte central de playa. Hacia el este se divisa la línea continua de acantilados rojos y blancos de Praia da Falésia.



Como existe la posibilidad de que se produzcan corrimientos y desprendimientos de piedras, se recomienda mantener una distancia de seguridad con respecto al acantilado.



Acceso por vía asfaltada a través de la carretera que une Areias de São João con Olhos d'Água, siguiendo las indicaciones hacia la playa. Mucho espacio para aparcar: libremente, sobre tierra batida, a unos 300 metros de la playa, y aparcamiento organizado junto a la playa. Servicios complementarios (restaurante, WC y accesorios de playa y recreativos) y socorristas durante la época estival. Orientación: sur.





## Praia da Maria Luísa

📍 37° 5' 21.48" N 8° 12' 2.28" W

El acceso peatonal a la playa cruza el complejo turístico que rodea la playa, y desciende por un barranco por el que transcurre un riachuelo. El barranco es fresco, y se encuentra flanqueado por una cortina de buganvillas y por imponentes pinos y alcornoques. Una mancha de pinos rodea la playa. En el arenal dominan el hinojo marino y la barrilla, plantas resistentes al salitre. El arenal es amplio, enmarcado por rocas de colores cálidos, pulidas por el mar en la base y corroídas por las lluvias en la cima. Muy erosio-

nadas por los elementos, estas formaciones rocosas ofrecen al visitante de la playa entrantes y abrigos, así como la posibilidad de observar formas curiosas como simas y arcos. Desde el extremo este de la playa se puede acceder al recorrido peatonal de Torre da Medronheira, un camino señalado que transcurre por la cima de los acantilados hasta la Praia dos Olhos de Água y desde donde se puede disfrutar de vistas únicas de la costa.



Como existe la posibilidad de que se produzcan corrimientos y desprendimientos de piedras, se recomienda mantener una distancia de seguridad con el acantilado, y caminar con cuidado y lejos del borde.



Acceso por vía asfaltada a través de la carretera que une Areias de São João con Olhos d' Água, siguiendo las indicaciones hacia la playa. Aparcamiento organizado y de tamaño mediano a unos 400 metros de la playa. La circulación y el aparcamiento están restringidos en las proximidades de la playa. Servicios complementarios (restaurante, WC y accesorios de playa y recreativos) y socorristas durante la época estival. Playa accesible. Orientación: sur/sudeste.







## Praia dos Olhos d'Água

📍 37° 5' 23.49" N 8° 11' 26.11" W

La playa se encuentra en la alegre población de Olhos de Água, tierra de pescadores, quienes todavía hoy ocupan el arenal con sus embarcaciones de pesca artesanal. La playa recibe su nombre de los famosos manantiales de agua dulce que brotan en el arenal, que aquí se conocen como «olhos de água» u «olheiros». Los «olhos de água» se pueden encontrar junto al mar, durante la marea baja, en el extremo este de la playa. Pero son también los acantilados calizos los que caracterizan a Olhos d'Água, ya que esta es

la primera playa rocosa del paso del sotavento arenoso al barlovento rocoso. En ella se puede observar la vida marina en la franja intermareal: lapas, bígamos, balanos, pequeños cabozos, anémonas y algas coloridas. Las formaciones rocosas, muy recortadas, muestran peñascos, grutas, arcos y pequeñas ensenadas abrigadas. Se trata de una playa muy concurrida, dado su carácter urbano y turístico, que dispone de una plaza central con terrazas y de un pequeño paseo peatonal junto al mar, flanqueado por palmeras.



Como existe la posibilidad de que se produzcan corrimientos y desprendimientos de piedras, se recomienda mantener una distancia de seguridad con respecto al acantilado.



Acceso por carretera asfaltada y peatonal desde el pueblo de Olhos de Água. Aparcamiento amplio y organizado a unos 500 metros de la playa. Unas cuantas plazas de aparcamiento junto a la playa. Servicios complementarios (restaurantes, WC y accesorios de playa) y socorristas durante la época estival. Playa accesible. Orientación: sur.





## Praia do Barranco das Belharucas

📍 37° 5' 27.14" N 8° 11' 0.19" W

A partir de esta playa, el litoral calizo muy recortado del Barlovento Algarvío deja paso a los acantilados blandos, tallados en arena y arcilla, que se extienden hasta el municipio de Loulé. El acceso recomendado a la playa es a pie, tanto por el agradable paseo, como porque el camino puede no encontrarse transitable para vehículos. El camino es sinuoso y recorre un barranco donde la vegetación crece de forma exuberante y frondosa. Las vertientes rocosas están muy erosionadas por la escorrentía, que crea formas muy esculpidas. La vegetación, sobre todo pinos mansos y plantas típicas de la


vegetación litoral como el enebro, surge a veces suspendida al borde de los pequeños abismos generados por el deslizamiento de tierras, exponiendo su trama enmarañada de raíces. Muchas aves aprovechan la zona de bosque y algunas excavan abrigos y nidos en las paredes rocosas, como es el caso de los coloridos abejarucos, que han dado nombre a la playa. La playa es amplia, y tiene un arenal continuo que llega a perderse de vista, solo interrumpido por el puerto deportivo de Vilamoura, a unos 5,5 kilómetros al este.



Como existe la posibilidad de que se produzcan corrimientos de tierras, se recomienda mantener una distancia de seguridad con respecto al acantilado.



Acceso por vía asfaltada a través de la carretera que une Olhos d'Água con la Aldeia das Açoteias, siguiendo la señalización de la playa. El acceso a la playa es de tierra batida (unos 600 metros), y puede quedar impracticable en la época de lluvias, ya que ocupa el lecho de una corriente de agua estacional. Aparcamiento de tamaño mediano, sobre tierra batida, junto a la playa. Servicios complementarios (restaurante, WC y accesorios de playa y recreativos) y socorristas durante la época estival. Playa accesible. Orientación: sudoeste.





## Praia da Falésia

Açoteias -  37° 5' 10.02" N 8° 10' 4.75" W

Alfamar -  37° 5' 0.65" N 8° 9' 32.73" W

El arenal es inmenso, ya que alcanza unos 6 kilómetros de extensión, y se encuentra flanqueado por una línea de acantilados altos de tonos fuertes —rojos y blancuzcos— que crean constantes juegos de color con las manchas verdes de pinos. En el tramo oeste, el acantilado es alto y muy blando, ya que está formado por arena y arcilla, por lo que la lluvia crea con facilidad relieves sinuosos con grietas profundas. Hacia el este, el acantilado se va rebajando lentamente, pero sigue estando muy esculpido. El desgaste

de esta roca es lo que alimenta arenal, suministrando arena a la playa. En la base del acantilado se pueden observar pequeños conos de arena sobre los que se fijan las plantas típicas de las dunas: nardo marítimo, berza marina, clavulina de mar, loto y cardo marino. Estas especies coloridas se mezclan con la vegetación típica de los acantilados, de color más monótono, aquí compuesta sobre todo por orgazas. El arenal tiene tramos muy tranquilos: basta con caminar un poco.



Como existe la posibilidad de que se produzcan corrimientos de tierras, se recomienda mantener una distancia de seguridad con respecto al acantilado.



Acceso por vía asfaltada a través de la Aldeia das Açoteias. Aparcamiento amplio y organizado en Açoteias, a 300 metros de la playa, y pequeño junto a la playa. En Alfamar, el aparcamiento es amplio y organizado, a 250 metros de la playa. Servicios complementarios (restaurantes, WC y accesorios de playa; accesorios recreativos solo en Açoteias) y socorristas durante la época estival. Orientación: sudoeste.





## Praia da Rocha Baixinha

📍 37° 4' 43.18" N 8° 8' 32.93" W

Haciendo justicia al nombre de la playa, los acantilados de la Praia da Falésia pierden altura, dando lugar progresivamente a crestas dunares en donde crecen plantas típicas de las arenas, como el cardo marino, la mielga marina y el nardo marítimo. También los complejos turísticos le ceden temporalmente el lugar a los campos agrícolas de la vega de Rivera de Quar-teira, lo que ya le ha valido a Rocha Baixinha el sugerente nombre de Praia dos Tomates. El camino a la playa continúa a lo largo de campos cultivados, invernaderos y pastos, así como de

vestigios más antiguos de la actividad agrícola del valle, de los que son ejemplo las norias. Entre la playa y amplio el valle subsisten las formaciones rocosas ocreas muy escarpadas, en donde las manchas densas de pinos se mezclan con pomares de secano. La fauna abunda por estos bosques: conejos, zorros y muchas aves, como las típicas abubillas, encuentran alimento y abrigo en el lugar. El arenal es amplio y al este se avistan ya los diques del puerto deportivo de Vilamoura.



Como existe la posibilidad de que se produzcan corrimientos de tierras, se recomienda mantener una distancia de seguridad con respecto al acantilado en el sector oeste de Rocha Baixinha.



Acceso por vía asfaltada a través de la Aldeia das Açoteias, siguiendo la señalización a la playa. Después de 3 kilómetros de carretera pavimentada, continúa un camino de tierra batida durante aproximadamente 1 kilómetro hasta Rocha Baixinha Poente y 2 kilómetros hasta Rocha Baixinha. Aparcamiento libre y amplio, sobre tierra batida. Servicios complementarios (restaurante, WC y accesorios de playa y recreativos) y socorristas durante la época estival. Rocha Baixinha es «Playa Accesible». Orientación: sudoeste.





## Praia da Rocha Baixinha Nascente

📍 37° 4' 29.87" N 8° 7' 46.68" W

Es una playa amplia, con el arenal delimitado al este por los diques de la rívera de Quarteira y Marina de Vilamoura. Los acantilados suaves y ocres desaparecen bajo las arenas, dando lugar a un amplio campo dunar, con una flora muy diversificada, que se puede observar desde la red de pasarelas elevadas que atraviesan las dunas y el arenal. Las protecciones colocadas en la parte frontal del cordón dunar impiden que se pisotee la vegetación y permiten la colonización de las

plantas pioneras que fijarán la arena y facilitarán la elevación de las crestas dunares. Hacia el interior de las dunas, alrededor del tramo final de la rívera de Quarteira, se extiende una gran zona de cañaverales (el Caniçal de Vilamoura) y el Parque Ambiental de Vilamoura, lugares que destacan por la presencia de una gran diversidad de aves acuáticas. Se pueden realizar recorridos y divisar cerca de la desembocadura garzas reales, calamones e incluso mamíferos como la nutria.



Es posible llegar a la playa a través de Aldeia das Açoteias, siguiendo la señalización a la Praia da Rocha Baixinha. Después de 3 kilómetros de carretera asfaltada, el camino sigue sobre tierra batida unos 2 kilómetros. El último tramo, de 300 metros, se puede recorrer en bicicleta o a pie. Los accesos recomendados se encuentran en Vilamoura, bien a través del aparcamiento en el extremo occidental de la playa, o bien atravesando el puerto deportivo, por el puente de madera existente sobre la rívera de Quarteira.



Acceso peatonal y por carretera asfaltada desde Vilamoura. Numerosas plazas de aparcamiento en el extremo oeste de la playa. Servicios complementarios (restaurante, WC y accesorios de playa y recreativos) y socorristas durante la época estival. Playa accesible. Orientación: sudoeste.







loulé



Vilamoura

Quarteira

Forte Novo

Almargem (Cavalo Preto)

Loulé Velho

Trafal

Vale do Lobo

Garrão Poente e Nascente

Ancão

Quinta do Lago



# loulé

En el municipio de Loulé, ciudad del interior pero con vistas privilegiadas al mar desde lo alto de sus cerros salpicados de almendros, conviven diferentes realidades que contribuyen a una oferta turística polifacética: las calles moriscas del animado centro de Loulé, donde los artesanos aún cosen cuero o trabajan el latón; la sierra que ofrece la miel de flores silvestres, el típico aguardiente de madroño y pasteles de almendra e higo; el agitado y denso centro turístico de Quarteira que coexiste con la reali-

dad pesquera del pueblo; el puerto deportivo de Vilamoura con sus sofisticados complejos turísticos; las lujosas estancias vacacionales y campos de golf de las playas de Vale do Lobo y Quinta do Lago, además de las extensas áreas naturales de pinares, pantanos y dunas incluidas en el Parque Natural de Ría Formosa, santuario de la vida salvaje, donde se ven favorecidas actividades como paseos en la naturaleza y la observación de aves acuáticas.





## Praia de Vilamoura

📍 37° 4' 18.31" N 8° 6' 58.58" W

La acogedora Praia de Vilamoura se encuentra entre el muelle este del puerto deportivo y la dársena de Quarteira, dentro de uno de los mayores complejos turísticos de Europa. La antigua Quinta de Quarteira fue transformada en un enorme y ajardinado complejo de ocio, donde además del golf, que aquí es el deporte rey, el visitante tiene a su disposición un aeródromo, un centro hípico, un club de tiro, pistas de campo a través, carril bici y paseos peatonales, campos de tenis y *squash*, cruceros por la costa, galerías

de arte, casino y un puerto deportivo rodeado de terrazas y tiendas. Vilamoura destaca además por ser un paraíso ecológico. En el Parque Ambiental que comprende la parte final de la rívera de Quarteira se pueden observar diversas especies de aves entre los densos cañaverales de aquella zona húmeda. En el Museo y Estación Arqueológica Cerro da Vila es posible realizar un viaje imaginario por un pueblo pesquero romano del siglo I.



Acceso peatonal y por carretera asfaltada desde Vilamoura. Aparcamiento ordenado y amplio. Diferentes servicios complementarios (restaurantes, WC y accesorios de playa y recreativos) y socorristas durante la época estival. Playa accesible. Orientación: sudoeste.





## Praia de Quarteira

📍 37° 3' 52.78" N 8° 5' 48.57" W

Antiguo pueblo de hombres de mar que evolucionó para dar apoyo a la creciente demanda de sus playas, constituyendo en la actualidad un gran centro turístico. El núcleo pesquero, con sus embarcaciones y almacenes de material, subsiste, limitado no obstante al extremo oeste de la playa. El pescado fresco a la parrilla es indispensable en la mesa en Quarteira, mientras que el mar enriquece recetas tradicionales como la sopa de pan con coquillas o los calamares en su tinta. El extenso arenal, de

casi 2 kilómetros de extensión, se encuentra dividido por varios muelles junto a los cuales se acumula arena y permiten baños tranquilos a los veraneantes. Una larga y agitada avenida litoral, denominada Calçada, acompaña al arenal, ofreciéndole diversas instalaciones turísticas complementarias, terrazas para tomar el sol y mucha animación durante la época estival. Es una playa de carácter urbano, muy frecuentada.



Acceso peatonal y por carretera asfaltada desde Quarteira. Aparcamiento organizado a lo largo del litoral. Aparcamiento libre y amplio en el extremo oeste de la ciudad. Diferentes servicios complementarios (restaurantes, WC y accesorios de playa y recreativos) y socorristas durante la época estival. Playa accesible. Orientación: sudoeste.





## Praia do Forte Novo

📍 37° 3' 43.01" N 8° 5' 21.37" W

La Praia do Forte Novo se sitúa en el extremo este de Quarteira, pero ya en una zona natural, lejos de la agitación urbana y sin la función protectora de los muelles, lo que provoca una reducción drástica de la anchura del arenal. Aquí se encuentran los acantilados bajos y blancos característicos de este tramo de costa, de intenso color ocre, que contrasta con el verde intenso de los pinares y con el blanco perla de

los arenales. El mar avanza con frecuencia sobre la base del acantilado, y por todas partes se observan pinos descalzos, es decir, con las raíces expuestas. Es una zona de unión. Hacia el oeste se divisa el inmenso conjunto de casas de Quarteira y Vilamoura, y hacia el este la construcción urbana deja paso al manto verde de los pinares sobre los acantilados rojos, intercalados de vez en cuando por pequeñas lagunas costeras.



Acceso peatonal y por carretera asfaltada desde la salida oeste de Quarteira. Aparcamiento organizado y muy pequeño en Calçada. Aparcamiento libre y amplio, sobre tierra batida, en el extremo este de la playa. Servicios complementarios (restaurantes y WC en las proximidades) y socorristas en la época estival. Playa accesible. Orientación: sudoeste.





## Praia do Almargem (Cavalo Preto)

📍 37° 3' 32.32" N 8° 4' 59.12" W

Los rojos peñascos característicos de este trozo de costa se interrumpen para acomodar la parte final de la Rivera do Almargem, que no siempre consigue vencer la barrera arenosa y correr libremente hacia el mar, inundando así los terrenos circundantes y creando un espejo de agua tranquilo y muy hospitalario para aves acuáticas. De este modo, es posible estar en la playa y observar tranquilamente las inmersiones de los cormoranes cuando pescan o las

enormes garzas reales en busca de alimento en el agua salada. La vegetación húmeda, carrizos y juncos, se mezcla con los remolinos de las incipientes dunas del arenal. La pequeña laguna se rodea de un vasto bosque de pinos piñoneros y alcornuques que alberga plantas como la variedad de tomillo *Thymus lotocephalus* y la tuberaria, exclusivos de esta región del Algarve. El arenal es más tranquilo que el de las vecinas playas de Quarteira y Forte Novo.



No se aconseja bañarse en la laguna.



Acceso por carretera asfaltada por la salida este de Quarteira, siguiendo en dirección Almancil, o por la N 125 siguiendo en dirección Fonte Santa. La Praia do Almargem está señalizada. Existe un acceso al este y otro al oeste de la playa, ambos sobre tierra batida y con una extensión aproximada de 1,5 kilómetros. Aparcamiento libre sobre tierra batida. Servicios complementarios (restaurante, WC, accesorios de playa y recreativos) en el extremo oeste del arenal y socorristas durante la época estival. Orientación: sudoeste.





## Praia do Loulé Velho y Praia do Trafal

📍 37° 3' 20.76" N 8° 4' 39.17" W

📍 37° 3' 11.64" N 8° 4' 23.11" W

El camino hacia la playa transcurre por un amplio valle rural con campos agrícolas salpicados de olivos, alcornoques y algarrobos, alrededor de los cuales vuelan los inconfundibles rabilar-gos y las típicas abubillas, y en donde se observan antiguos artefactos hidráulicos, como acueductos y norias. Cerca del mar, los terrenos se vuelven pantanosos. Es la rivera de Carcavai, que forma una extensa zona húmeda con cañaverales, tarayes y juncos. Hacia el este (Trafal), las dunas avanzan hasta la zona húmeda, el arenal es amplio y a lo lejos surgen de nuevo los acan-

tilados ocre y los pinares. Hacia el oeste (Loulé Velho), el arenal se estrecha, el mar avanza sobre el acantilado, y los pinos muestran sus raíces en un suelo que se deshace. Aquí el mar se lleva la arena y deja al descubierto depósitos romanos para salar pescado y los lodos de un antiguo sistema de estuarios y lagunas, restos de una época en la que el nivel del mar se encontraba mucho más retrasado. En este lugar existen aún, sumergidas, las ruinas de una población pesquera cartaginesa.



Acceso por carretera asfaltada por la salida este de Quarteira, siguiendo en dirección Almancil, o por la N 125 siguiendo en dirección Fonte Santa. Las playas están señalizadas. Tras el desvío, el acceso está asfaltado a lo largo de 1 kilómetro. Después, el camino continúa sobre tierra batida durante más de 1 kilómetro. Aparcamiento libre y amplio. Servicios complementarios (restaurante, WC y accesorios de playa) y socorristas en la época estival solo en la Praia do Loulé Velho, que es «Playa accesible». Orientación: sudoeste.





## Praia de Vale do Lobo


📍 37° 2' 54.20" N 8° 3' 54.01" W

La Praia de Vale do Lobo, rodeada de un complejo turístico de alta calidad, tiene como imagen de marca los peñascos ocre y rojos, blancos y vulnerables al contacto del agua dulce y salada. La erosión produce profundos surcos en el frente del peñasco expuesto a la intemperie, dando como resultado formas naturales muy curiosas. Los tonos rojos de los acantilados contrastan con el blanco perla del arenal y con el manto verde intenso y refrescante de los pinos mansos que sirven de abrigo al cé-

ped de los campos de golf. El arenal es extenso aunque algo estrecho y el mar avanza de forma frecuente sobre los peñascos, dejando la vegetación con las raíces expuestas y algunas construcciones y hoyos del campo de golf en peligro. Por este motivo, Vale do Lobo ha sido objeto de varios rellenos artificiales con arena, para ampliar el arenal. La oferta deportiva y de ocio es amplia, encabezada por el golf y pasando por el tenis y los deportes acuáticos.



Acceso por carretera asfaltada desde Almancil, siguiendo en dirección a Vale do Lobo unos 6 kilómetros. Estacionamiento ordenado pero limitado. Servicios complementarios (restaurante, WC y accesorios de playa y recreativos) y socorristas durante la época estival. Playa accesible. Orientación: sudoeste.





## Praia do Garrão Poente y Garrão Nascente

📍 37° 2' 36.69" N 8° 3' 23.20" W

📍 37° 2' 23.03" N 8° 3' 0.98" W

En Garrão, los acantilados dejan paso a vastos campos de dunas que se extienden por las barreras arenosas de la ya cercana Ría Formosa. El arenal se extiende a lo largo de dos valles divididos por un acantilado bajo: en el valle del oeste se forma la llamada Lagoa das Dunas Douradas, y en el valle del este se encuentra la Lagoa do Garrão, de menor tamaño, y temporal. Ambas zonas húmedas son de agua dulce, una rareza en la línea de costa, y muy apetecibles para las aves acuáticas. Un paseo peatonal por

la ribera de la Lagoa das Dunas Douradas invita al visitante a observar las aves que aquí se alimentan, descansan y nidifican, como la focha, el pato real y el emblemático calamón. La línea de pinos que se ven desde Quarteira, aquí con su manto natural, flanquea los espejos de agua, ofreciendo protección y resguardo a la vida acuática. Una red de pasarelas atraviesa la duna y, al recorrerla, el visitante puede observar la rica y aromática flora de la arena, que aquí presenta endemismos como el tomillo carnoso.



Las lagunas no son aptas para el baño. Para ayudar a conservar el lugar, se debe atravesar el cordón dunar por las pasarelas.



Acceso por carretera asfaltada desde Almancil, siguiendo en dirección a Garrão o a las Dunas Douradas unos 6 kilómetros. Amplias plazas de aparcamiento organizado en ambas playas. Servicios complementarios (restaurante, WC y accesorios de playa y recreativos) y socorristas durante la época estival. Garrão Poente es «Playa Accesible». Orientación: sudoeste.





## Praia do Ancão

📍 37° 1' 59.25" N 8° 2' 21.58" W

La playa se sitúa en el extremo oeste de las lagunas de Ria Formosa, ya dentro del área de Parque Natural. A pesar de no ser aún visible el agua, son notorias las áreas pantanosas que se encharcan con la marea alta y que están cubiertas por la típica vegetación pantanosa. Atrás queda el bosque de pino piñonero y alcornoque, que corona los peñascos bajos de colores rojos, donde se avistan frecuentemente conejos y los inconfundibles rabilargos. Pasado


el pantano, se abre al visitante una larga extensión de campos de dunas, repletos de plantas aromáticas como el tomillo de dunas y la siempreviva. Ya en la línea de las crestas dunares, con el mar de frente, es obligatorio apreciar el vistoso nardo marítimo, la delicada col marina y la típica clavelina de mar, que salpican la duna de blanco y rosa. Las instalaciones existentes, perfectamente integradas en el paisaje, permiten comer algo y a la vez contemplar el mar.



Para ayudar a conservar el lugar, se debe atravesar el cordón dunar por las pasarelas.



Acceso por carretera asfaltada desde Almancil, siguiendo en dirección Garrão/Ancão unos 7 kilómetros. Después de atravesar el complejo turístico, se inicia un recorrido circular sobre tierra batida de cerca de 1,5 kilómetros. Aparcamiento libre y amplio, sobre tierra batida. Servicios complementarios (restaurante, WC y accesorios de playa y recreativos) y socorristas durante la época estival. Orientación: sudoeste.







## Praia da Quinta do Lago

📍 37° 1' 30.97" N 8° 1' 32.00" W

Esta playa, asociada a un complejo turístico de alta calidad, se sitúa de lleno en el Parque Natural de Ría Formosa. Al arenal se accede por un puente de madera de unos 300 metros que se eleva sobre los estuarios de la ría, y desde donde se puede contemplar el vaivén de las mareas, los bancos de limo con la vegetación típica del pantano, los mariscadores faenando y, con suerte, graciosos flamencos junto a las luminosas salinas. Se trata de una zona privilegiada para la observación de las aves. En sus inmediaciones

existe un recorrido de naturaleza que posee como punto alto el observatorio del lado de São Lourenço, en donde se pueden observar de cerca patos reales, fochas y calamones, entre otras aves. La duna está bien conservada, y muestra una flora muy diversificada. Además del entorno natural, existen excelentes infraestructuras complementarias destinadas al turismo de calidad que incluyen campos de golf, pistas de tenis y un centro hípico.



Para ayudar a conservar el lugar, se debe atravesar el cordón dunar por las pasarelas.



Acceso por vía asfaltada a partir de Almancil, siguiendo en dirección a Quinta do Lago durante cerca de 7 kilómetros. Aparcamiento ordenado y amplio. Servicios complementarios (restaurante, WC y accesorios de playa y recreativos) y socorristas durante la época estival. Orientación: sudoeste.







faro



# faro

El municipio de Faro, marcado por la omnipresente Ria Formosa —un extenso complejo de estuarios y lagunas protegido del mar por casi 60 kilómetros de barreras de arena—, ha vivido siempre ligado a sus riquezas: el pescado, el marisco, la sal y la belleza. Esta amplia zona, delimitada por dos penínsulas y cinco islas-barrera, entre las que circula libremente el mar, está clasificada como parque natural por su notable diversidad biológica. El interior de la laguna es laberíntico y su intrincada red de

brazos de ría, pantanos, bancos de limo, restingas y salinas constituye uno de los ecosistemas más productivos del planeta. El paisaje cambia constantemente, ya sea por la movilidad de las arenas que origina nuevas formas en las barreras arenosas y en sus bancos de arena, o por el vaivén de la marea, que esconde y revela la vida de los bancos del pantano. El ayuntamiento de Faro comprende la península de Ancão y las islas de Barreta (Deserta) y Culatra.



## Praia de Faro (Península do Ancão)

📍 37° 0' 27.40" N 7° 59' 42.77" W

**Mar** - También conocida como «Ilha de Faro», esta extensión de arena forma parte en realidad de la península de Ancão, que delimita Ría Formosa a poniente. El acceso se realiza a través de un estrecho puente que atraviesa un brazo de la ría y bancos de pantano y limo. A pesar de la ocupación urbanística y de la intensa explotación turística durante el verano, en los extremos oriental y occidental del arenal se substituyen las edificaciones de veraneo por las pintorescas casas de los pes-

cadores y mariscadores y, gradualmente, las dunas y el pantano van dominando el paisaje.

**Ria** – Se puede disfrutar de la playa en la ría, pero el arenal es estrecho, está ocupado por muchas embarcaciones, y no está clasificado como área apta para el baño. Esta extensión de agua se utiliza sobre todo para la práctica de deportes náuticos, pero también es frecuente el tráfico de embarcaciones de recreo y de otros tipos. La vista es privilegiada, que ya abarca la sierra y la ciudad de Faro rodeada por la Ría Formosa.



Acceso por carretera asfaltada desde la N 125, siguiendo en dirección al aeropuerto unos 6 kilómetros. Aparcamiento organizado. Diferentes servicios complementarios (restaurantes, WC y accesorios de playa y recreativos) y socorristas durante la época estival. En verano se puede llegar a la playa en las rutas en barco que salen de Faro (muelle de Porta Nova, con aparcamiento organizado y amplio en sus proximidades, en Largo de São Francisco). Faro - Mar es playa accesible. Faro - Ria no cuenta con socorristas. Orientación: sudoeste.





## Barrinha (Península do Ancão)

📍 36° 59' 19.41" N 7° 58' 2.82" W

Barrinha (Barra de São Luís) es una zona de gran belleza natural, sin edificaciones y en donde se puede observar la flora del sistema dunar y las numerosas aves que buscan refugio y alimento en estos parajes, tales como los chorlitejos patinegros, los vuelvepedras o los charrancitos. Aquí la configuración de la línea de costa cambia constantemente por la acción del viento

y el oleaje y se divisa la Isla Deserta (o Isla de Barreta), más amplia y con una vegetación más densa, al otro lado del banco de arena. Es una zona muy tranquila y normalmente desierta a la que se puede acceder a pie desde la Praia de Faro, a través de un largo paso elevado de madera, o en barco.



Normalmente las corrientes junto al banco de arena son muy fuertes. Para ayudar a conservar el lugar, se debe atravesar el cordón dunar por las pasarelas.



Acceso peatonal por una pasarela de madera de 1,5 kilómetros de largo, y caminando por el arenal durante más de 1 kilómetro. Acceso por la ría con embarcación privada o barco-taxi. No cuenta con servicios complementarios ni socorristas. Orientación: sudoeste.





## Ilha Deserta (Barreta)

📍 36° 57' 53.62" N 7° 52' 22.56" W

Se accede por mar, y vale la pena cruzar los laberintos de arena y limo de la Ría Formosa. Mientras el barco serpentea por canales y pantanos, hay que prestar atención a las diversas aves que por allí se alimentan. Ya en la playa, el arenal parece no tener fin: son cerca de 10 kilómetros de silencio, tanto en la playa marítima como en la playa de la ría. Nos encontramos en un área completamente deshabitada de Ría Formosa en donde las únicas edificaciones son las instalaciones relacionadas con el baño en la playa

y algunas casetas de aparejos. El cordón dunar conserva tanto su vegetación original como la capacidad de cobijar fauna, sobre todo aves, que pueden anidar tranquilamente aquí, lejos de los predadores naturales. Desde el muelle de embarque se puede realizar un recorrido por la cara interior del cordón dunar (ría) y atravesarlo para llegar a la playa, con una extensión de unos 3 kilómetros. Hacia oriente la isla gana robustez, configurando el cabo de Santa María, el extremo meridional de Portugal Continental.



Normalmente las corrientes junto al banco de arena son muy fuertes. Para ayudar a conservar el lugar, se debe atravesar el cordón dunar por las pasarelas.



Acceso en barco desde Faro (muelle de Porta Nova, aparcamiento organizado y amplio en las proximidades del muelle, en Largo de São Francisco) en verano, o bajo pedido. Servicios complementarios (restaurantes, WC y accesorios de playa y recreativos) y socorristas durante la época estival. Orientación: sur, sudoeste.





## Praia do Farol y Praia dos Hangares

📍 36° 58' 33.68" N 7° 51' 42.56" W

📍 36° 58' 54.63" N 7° 50' 55.26" W

Situada en la Isla de Culatra, la playa debe su nombre al faro que se sitúa en su extremo occidental, en Barra Nova a lado del cabo de Santa María. Este banco de arena, estabilizado por diques, marca una inflexión en la orientación de la línea de costa: las islas-barrera se orientan ahora hacia el sudeste, expuestas al viento caliente de levante y a su oleaje. Al llegar al muelle de embarque, podemos comprobar que la ocupación urbana y turística es intensa, pero el arenal es extenso y, hacia el oriente, la playa se vuelve gradualmente más tranquila. Las escuelas de buceo aprovechan el gran muelle de

la bocana, igual que los aficionados a la pesca submarina y a la pesca deportiva. A 1,5 kilómetros hacia el este se encuentra la Praia dos Hangares, a la que se puede acceder en barco o caminando desde el faro. Aquí hay un viejo *búnker* y mucho alambre de espino, legados de la época en la que los hidroaviones de la Marina fondeaban en esta isla. Hay un pequeño pueblo de pescadores, dedicado esencialmente al veraneo, que mira a la ría. El cordón dunar es inmenso, caliente y seco, y el arenal es muy tranquilo.



Normalmente las corrientes junto al banco de arena son muy fuertes. Para ayudar a conservar el lugar, se debe atravesar el cordón dunar por las pasarelas.



Accesos en barco desde Faro (en verano) y desde Olhão (todo el año). Aparcamiento organizado y amplio en las proximidades de los muelles de embarque. Diferentes servicios complementarios (restaurantes, WC y accesorios de playa y recreativos) y socorristas durante la época estival solo en la Praia do Farol. Orientación: sudeste.







## Praia da Culatra

📍 36° 59' 8.87" N 7° 50' 22.41" W

La playa se sitúa en el extremo oriental de la Isla de Culatra con el mismo nombre, asociada a una antigua población de pescadores, que hasta hace algunas décadas estaba constituido por casas de madera. La población, aún formada por gente pescadora, está ahora dotada con varias infraestructuras y servicios. En las proximidades se observan embarcaciones de pesca y mariscadores distribuidos por los bancos de limo que quedan al descubierto durante la marea baja.


Para llegar a la playa se cruza el pueblo y después el amplio sistema dunar a través de una pasarela elevada de 500 metros de largo. Aquí también se puede observar la rica flora de los campos dunares y disfrutar de las aguas cálidas y tranquilas y los vientos cálidos del este. Tras una hora de caminata hacia el este, llegamos a Barra do Lavajo, en donde se pueden apreciar las atrayentes piscinas naturales arenosas y un paisaje en constante mutación.



Normalmente las corrientes junto al banco de arena son muy fuertes. Para ayudar a conservar el lugar, se debe atravesar el cordón dunar por las pasarelas.



Acceso regular en barco desde Faro (en verano) y desde Olhão (todo el año). Aparcamiento organizado y amplio en las proximidades de los muelles de embarque. Servicios complementarios (restaurante en las proximidades de la playa, WC y accesorios de playa) y socorristas durante la época estival. Barra do Lavajo no tiene socorristas. Orientación: sudeste.





FUZETA



olhão



## olhão

El blanco caserío de esta parte del litoral algarvío, cuadrado al estilo cubista y con terrazas moriscas, avanzando ría adentro, es inconfundible. La tradición pesquera viene de lejos: en el municipio existen restos de saladeros de pescado (salmueras y *garum*) de origen romano. Ubicado en el corazón de Ría Formosa, el municipio de Olhão es famoso por la competencia de sus pescadores y por la riqueza biológica de la ría, ya que el estuario hace las veces de área de refugio, crecimiento y reproducción para muchas especies de peces, moluscos y crustáceos. Se trata de una zona privilegiada

tanto para saborear deliciosos platos tradicionales, como el *xarém de conquilhas* o el arroz con navajas, como para visitar los mercados repletos de marisco y pescado fresco y variado. También es un lugar idóneo para practicar deportes náuticos como el piragüismo, el *windsurf*, la vela o la motonáutica. En Marim se encuentra el Centro de Interpretación del Parque Natural de Ría Formosa, en donde se pueden realizar recorridos por la naturaleza, visitar el centro de cría de perros de agua —una raza autóctona que estuvo al borde de la extinción— o visitar un molino de mareas en funcionamiento.



## Praia da Armona

Mar -  37° 0' 47.14" N 7° 47' 45.67" W

Ria -  37° 1' 23.33" N 7° 48' 24.05" W

**Mar** - La playa se encuentra en el extremo occidental de la Isla de Armona, en las proximidades de Barra do Lavajo y también es necesario atravesar los laberintos de arena y limo de Ría Formosa para llegar hasta ella. El pueblo que aquí se fundó es esencialmente de veraneo. También hay en la isla un camping (*bungalows*), y se puede contar con la ayuda local para realizar diversas actividades náuticas. La barra de arena es robusta. Al mar se llega después de atravesar el pueblo y las dunas a lo largo de casi 1,5 kilómetros. El paisaje se abre junto al mar. El arenal se pierde de vista y se extiende

hacia oriente, proporcionando momentos de tranquilidad a quien guste de caminar. Los bancos de arena junto a la bocana delimitan agradables piscinas naturales. Aquí también se puede observar la rica y aromática flora de los campos de dunas, así como disfrutar de los vientos cálidos del este y apreciar los tonos invariablemente fogosos de la puesta de sol.


**Ria** - La playa de Armona-Ria también está clasificada como apta para el baño. El agua está limpia y es tranquila, y forma una playa en el arenal próximo al muelle de embarque.



Normalmente las corrientes junto al banco de arena son muy fuertes. Para ayudar a conservar el lugar, se debe atravesar el cordón dunar por las pasarelas.



Acceso regular en barco desde Olhão todo el año. Aparcamiento organizado y amplio en las proximidades de los muelles. Servicios complementarios (restaurante en las proximidades de la playa, WC y accesorios de playa) y accesorios de playa en Armona-Mar. Socorristas durante la época estival en Armona-Mar y en Armona-Ria. Orientación: sudeste.





## Praia dos Cavacos

📍 37° 2' 10.20" N 7° 47' 45.65" W

Esta playa de ría se sitúa en pleno pantano, junto a unas infraestructuras de pesca y marisqueo constituidas por casas de aparejos. La pequeña bahía sirve de puerto a varias embarcaciones y se encuentra rodeada por salinas luminosas. Al oeste se encuentra la Sede y Centro de Interpretación del Parque Natural de Ría Formosa, así como su molino de mareas. El área que rodea a la playa es un lugar excelente para observar la vida en el pantano y en las salinas, desde la típica vegetación halófila (adaptada a la sal-

nidad del medio), hasta los tímidos cangrejos, destacando las aves limícolas que escrutan el limo con sus largos picos en busca de alimento: la cigüeñela, la avoceta, la aguja colinegra, el correlimos menudo, la cigüeña, el flamenco y diferentes especies de garzas. El arenal es algo estrecho, pero el brazo de la ría es amplio y proporciona baños tranquilos. La tranquilidad del lugar sólo se ve truncada por el paso regular del tren, cuyas vías se encuentran justo detrás de la playa.



Acceso por carretera asfaltada desde la EN 125, en dirección a Aldeia de Marim (a unos 3 kilómetros de Olhão). Aparcamiento libre sobre tierra batida. No cuenta con servicios complementarios ni socorristas. Orientación: sur/sudeste.





## Praia da Fuseta

Fuseta - [📍 37° 2' 34.23" N 7° 44' 39.65" W](#)

Barra Nova - [📍 37° 3' 14.68" N 7° 43' 26.86" W](#)

La playa se sitúa en el extremo este de la Isla de Armona, en frente de Fuseta, pueblo marinero pero ya en tierra firme. Aquí la Ría Formosa se estrecha. El barco serpentea por los mismos canales flanqueados por bancos de limo y pantano, pero el viaje es más corto. Las tempestades de 2010 cambiaron considerablemente la forma de esta lengua de arena, ya que hicieron desaparecer el pequeño caserío de veraneo que existió en otro tiempo. Se hizo necesario abrir

artificialmente una nueva bocana en la isla —la llamada «Barra Nova»—, que se encuentra ahora a 1,5 kilómetros al este de la zona de baño. Los servicios de la playa se recalificaron para que el paisaje natural vuelva a imponerse de nuevo en Praia da Fuseta. El tramo de arenal entre la nueva bocana y el lugar en donde se encontraba la antigua se llamó Praia da Barra Nova, y ahora es un arenal desierto y virgen, con piscinas naturales muy atrayentes durante la marea baja.



Normalmente las corrientes junto al banco de arena son muy fuertes. Para ayudar a conservar el lugar, se debe atravesar el cordón dunar por las pasarelas.



Trayectos regulares en barco desde el muelle de Fuseta a la Praia da Fuseta. A la Praia da Barra Nova se accede en barco (consultar precios en el muelle de Fuseta) o caminando desde Praia do Homem Nu (Ilha de Tavira). Aparcamiento amplio (excepto los días de feria) y ordenado, junto al muelle de Fuseta. Diferentes servicios complementarios (restaurantes, WC y accesorios de playa y recreativos) y socorristas durante la época estival en la Praia da Fuseta. La Praia da Barra Nova no cuenta con servicios complementarios ni socorristas. Orientación: sudeste.





## Praia dos Tesos (Fuseta Ria)

📍 37° 3' 4.08" N 7° 44' 33.87" W

La playa se encuentra en una ensenada arenosa que se extiende a los pies de Fuseta, orientada hacia un brazo de la ría, y es muy apreciada por los niños por sus aguas tranquilas y cálidas. En la bajamar se puede pasear por los estuarios y bancos de limo de la zona circundante (intentando no perturbar los viveros de bivalvos) y observar la fauna local, sobre todo cangrejos y bivalvos pero también algunas aves limícolas,

que buscan alimento en el lodo con sus largos picos. En el extremo oeste de esta lengua de arena se divisa una curiosa edificación sobre empalizadas: se trata de un antiguo puesto de socorro para náufragos. A pesar de la proximidad de la población, la calidad del agua se mantiene normalmente aceptable durante la época estival, ya que en la Ría Formosa el agua se renueva en cada ciclo de mareas.




Acceso peatonal y por carretera asfaltada desde Fuseta. Aparcamiento amplio (excepto los días de feria) y organizado, junto al muelle de embarque de Fuseta. Servicios complementarios (restaurante y WC) y socorristas durante la época estival. Playa accesible. Orientación: sudoeste.











tavira



# tavira

En Tavira, la Sierra de Caldeirão desciende en una sucesión de colinas suaves hasta el mar, ajardinada con los típicos pomares de secano en los que los olivos, los almendros, las higueras y los algarrobos desprenden aromas dulztones que se mezclan con el olor del mar. La línea de costa es arenosa y suave, tranquila y muy atractiva a lo largo de sus 18 kilómetros de playas de arena fina y blanca y aguas cálidas. Aquí también se cruza Ría Formosa para llegar a la playa, lo cual permite realizar apacibles paseos en barco y observar la flora y la fauna de la zona húmeda, entre las que destaca la avifauna acuática. Se calcula que, entre las especies residentes y las de paso, la Ría Formosa acoge a más de

30.000 aves anualmente. La proximidad de la ría también le supone ventajas para la pesca en el municipio, ya que Tavira posee el único «arraial» existente en el país —el Arraial Ferreira Neto—, un asentamiento que en otra época acogió a las familias de los pescadores y los aparejos de pesca del atún. Este asentamiento, que ha sido convertido en hotel, conserva un museo sobre este antiguo arte de pesca. También hay otros elementos que marcan la imagen del municipio: las salinas, cuya luz clara casi deslumbra y los curiosos *tejados de tijera*, tejados de cuatro aguas muy comunes en Tavira, sobre todo en casas palaciegas.



## Praia do Barril y Praia do Homem Nu

📍 37° 5' 9.88" N 7° 39' 43.87" W

📍 37° 4' 22.50" N 7° 41' 22.13" W

La Praia do Barril se encuentra en medio de la Isla de Tavira, una estrecha lengua de arena fina y blanca. Para llegar allí hay que atravesar un pequeño puente peatonal que se eleva sobre un canal de la ría, y después seguir a pie o en el tren turístico a lo largo de casi 1 kilómetro, hasta el arenal. Por el camino merece la pena observar la fauna de los bancos de limo, especialmente las bocas (cangrejo típico de estos pantanos), y, más cerca de la playa, la vegetación de los campos de dunas, que desprenden un olor muy característico a curry, procedente de una planta llamada siempreviva. También se puede realizar un recorrido por la naturaleza, en el que se pro-

porciona mucha información sobre la riqueza medioambiental de Ría Formosa. Las instalaciones turísticas de la playa fueron adaptadas a partir de un antiguo armazón de pesca de atún y en el lugar todavía se puede ver el caserío original y algunos objetos de pesca, así como un conjunto de grandes anclas dispuestas en el espacio que rodea la playa. El arenal es inmenso. Caminando unos 2 kilómetros hacia el oeste, se llega a Praia do Homem Nu, una playa desierta y salvaje que se extiende a lo largo de 3 kilómetros hasta Praia da Barra Nova, en Fuseta. Homem Nu cuenta con una zona clasificada como playa nudista.



Para ayudar a conservar el lugar, se debe atravesar el cordón dunar por los pasos elevados y pasarelas existentes. Normalmente las corrientes junto al banco de arena son muy fuertes.



Acceso peatonal o en tren turístico, desde el complejo turístico Pedras D'El Rei (señalizado en la EN 125). Aparcamiento libre y amplio junto a la urbanización y a lo largo del acceso por carretera a Santa Luzia y a la playa de Terra Estreita. Diferentes servicios complementarios (restaurantes, WC y accesorios de playa y recreativos) y socorristas durante la época estival. Barril es «Playa Accesible». Praia do Homem Nu no dispone de servicios complementarios ni de socorristas. Orientación: sudeste.





## Praia da Terra Estreita (Santa Luzia)

📍 37° 5' 52.63" N 7° 38' 27.62" W

Al este de Barril, la Isla de Tavira se estrecha, dando lugar a una lengua de arena de no más de 250 metros de ancho, llamada Terra Estreita o Praia de Santa Luzia, puesto que la travesía en barco se realiza a partir de esta pintoresca villa pesquera. El arenal es vasto y más desierto que las playas vecinas de Barril o de la Ilha de Tavira, proporcionando tranquilidad y soledad. En esta playa se pueden admirar las vistosas flores del

nardo marítimo, y disfrutar de cálidos baños en el mar. Durante el verano, al haber gran cantidad de algas verdes, se tiene la sensación de estar bañándose en una sopa tibia. De regreso a Santa Luzia, en la avenida litoral se encuentran varios restaurantes y tascas en los que se puede degustar el mejor marisco de la ría y platos típicos como la *estupeta* de atún.



Para contribuir a la conservación del lugar, se debe atravesar el cordón dunar utilizando los pasos elevados existentes.



Acceso por carretera asfaltada desde la EN 125, siguiendo las indicaciones «Barril» y «Terra Estreita». A la playa se accede gracias al trayecto regular en barco, o en embarcaciones particulares con licencia para ello, desde Santa Luzia (un pueblo a casi 1,5 kilómetros de la urbanización Pedras D'El Rei). Aparcamiento organizado a lo largo del litoral del pueblo. Servicios complementarios (restaurantes, WC y accesorios de playa y recreativos) y socorristas durante la época estival. Orientación: sudeste.





## Ilha de Tavira

📍 37° 6' 38.72" N 7° 37' 13.03" W

La playa se encuentra en el extremo este de la Isla de Tavira, junto a la bocana de Tavira. Se accede en barco, preferentemente desde el muelle de Quatro Águas. El camino hasta el muelle transcurre en compañía del río Gilão, de la flota de pesca artesanal que por allí navega o descansa y de las salinas donde se alimentan las cigüeñas. La playa se encuentra en la zona de la Isla de Tavira más humanizada: hay varias casas de veraneo, un camping y muchas instalaciones turísticas, incluidos varios bares dentro del propio

arenal. También están disponibles infraestructuras locales para practicar actividades náuticas y realizar cruceros por la ría Formosa. Un pequeño bosque de pinos piñoneros —en donde se pueden encontrar camaleones— diversifica el típico paisaje dunar de las islas-barrera. En la parte de la isla que mira a la ría, los niños disfrutarán con las aguas cálidas y más tranquilas de la laguna, y de las estructuras del muelle, que permiten tirarse de cabeza.



Para ayudar a conservar el lugar, se debe atravesar el cordón dunar por los caminos existentes. Normalmente las corrientes junto al banco de arena son muy fuertes.



Acceso en barco, preferentemente desde el muelle de Quatro Águas (trayectos regulares), a unos 2 kilómetros de Tavira. También se puede embarcar en el centro de Tavira. Aparcamiento amplio y organizado junto al muelle de Quatro Águas. Diferentes servicios complementarios (restaurantes, WC y accesorios de playa y recreativos) y socorristas durante la época estival. Orientación: sudeste.





## Ilha de Cabanas

📍 37° 8' 1.45" N 7° 35' 26.20" W

Al este de Tavira se encuentra la Ilha de Cabanas, una estrecha lengua de arena que se extiende hasta la bocana de Cacela, la última bocana al este de Ría Formosa. La playa está frente a la población de Cabanas, cuyo origen se remonta a las campañas de pesca del atún y que todavía sigue siendo tierra de pescadores. Desde el largo litoral de Cabanas se ven los barcos de pesca artesanal anclados en la ría, y las casetas de los aparejos. A la isla se accede preferentemente en barco, en un trayecto de

escasos minutos, ya que el brazo de ría que separa la isla del continente es pequeño. En la playa apetece pasear por el arenal. Caminando un poco se puede disfrutar de momentos de tranquilidad y aislamiento. De regreso a Cabanas, el visitante puede saborear en los innumerables restaurantes del litoral ostras y almejas cultivadas en los viveros cercanos, además de pescado fresco a la brasa y diferentes platos a base de pulpo.



Para contribuir a la preservación del lugar, hay que atravesar el cordón dunar utilizando los pasos elevados existentes.



Se accede gracias al trayecto regular barco, o en embarcaciones particulares con licencia para ello, desde el muelle de Cabanas. Aparcamiento ordenado, pero muy pequeño, junto al litoral. Servicios complementarios (restaurantes, WC y accesorios de playa y recreativos) y socorristas durante la época estival. Orientación: sudeste.



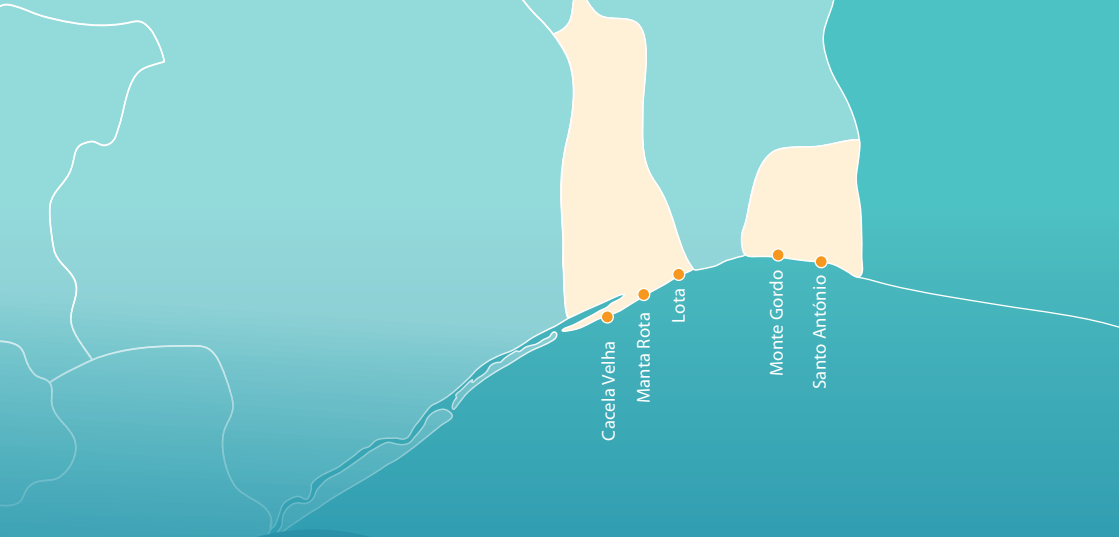








# vila real de santo antónio



# vila real de santo antónio

El municipio se encuentra en pleno sotavento algarvío, y abarca una franja litoral ente los municipios de Tavira y Castro Marim, prolongándose después por la desembocadura del río Guadiana. La pesca de la sardina y las campañas del atún en aguas del litoral algarvío transformaron a Vila Real de Santo António en un importante centro conservero desde finales del siglo XIX y casi todo el XX. En cuanto pueblo con puerto, conoció el tráfico intenso de los barcos que transportaban los minerales extraídos en las minas de São Domingos (desde la época romana), y fue una de las localidades más ricas y dinámicas del Algarve a principios del siglo pasado. Más tarde, ya en la década de

los sesenta, la bahía de Monte Gordo —con un inmenso arenal y aguas seguras y cálidas— atrajo a numerosos turistas, lo que dio origen a uno de los grandes destinos balnearios del Algarve, pionero desde el punto de vista del turismo. En la actualidad, además de pesqueros, son sobre todo las embarcaciones de recreo las que surcar el río, ofreciendo paseos en los que se puede disfrutar de los paisajes y la naturaleza del Guadiana. Vila Real de Santo António destaca por la riqueza de sus hábitats naturales: el amplio estuario del Guadiana, el Bosque Nacional de las Dunas Litorales y Ría Formosa, que aquí cuenta con el pueblo de Cacela Velha como mirador privilegiado.



## Praia de Cacela Velha (Fábrica Mar)

📍 37° 9' 4.55" N 7° 32' 56.83" W

La playa se encuentra en el extremo este de la Ilha de Cabanas, cerca de la bocana de Cacela. Se accede en barco desde el Sítio da Fábrica, en Cacela Velha. Este pueblo histórico —en donde vale la pena apreciar el caserío blanquísimo decorado con el tradicional azul cobalto— se rodea de pomares de secano que se extienden por colinas suaves hasta la ría. La población ha crecido en torno a una noria medieval y ofrece una magnífica vista desde lo alto hacia la Ría Formosa, junto al Forte de Dom Paio Peres Correia. Cruzando el

estrecho brazo de ría, el visitante se encuentra con una fina lengua de arena desierta y salvaje en constante mutación por la acción del mar y los vientos. En la más completa tranquilidad se puede contemplar la rica flora de las dunas de esta barrera arenosa, sólo interrumpida en los lugares donde el mar insiste en sobrepasar la muralla natural y las numerosas aves que en las dunas buscan refugio, como los chorlitejos patinegros, los vuelvepedras o los charrancitos.



Para ayudar a conservar el lugar, se debe atravesar el cordón dunar por las pasarelas y caminos existentes.



Acceso en barco (en embarcaciones particulares con licencia para ello) desde el Sítio da Fábrica, a 1,5 kilómetros de Cacela Velha, aproximadamente. Aparcamiento organizado, pero de pequeño tamaño, en el Sítio da Fábrica. No cuenta con servicios complementarios, y no suele tener socorristas. Orientación: sudeste.





## Praia da Manta Rota

📍 37° 9' 48.84" N 7° 31' 8.95" W

Es una playa amplia y de aguas cálidas que se encuentra junto al pueblo de Manta Rota, a continuación de la barrera arenosa que delimita el sistema de lagunas de Ría Formosa por el este. Aunque Manta Rota conserva mucho de su carácter original como pueblo pesquero, en la actualidad es un importante centro turístico. Existe una gran plaza con zonas de descanso, establecimientos comerciales, un parque infantil, el mercado y un centro de artes, muy animada sobre todo en verano, desde donde se puede acceder a diferentes puntos de la playa.

La red de pasos y pasarelas elevadas que parte de la plaza conduce al visitante a recorrer las dunas, y permite observar la vegetación dunar desde el interior, en donde se observan plantas aromáticas como las siemprevivas y arbustos como la retama monosperma (planta característica del sotavento arenoso) hasta la orilla, en donde dominan el barrón y el cardo marino. Aunque está muy concurrida, esta playa todavía conserva rincones tranquilos, sobre todo en los extremos del arenal.



Para ayudar a conservar el lugar, se debe atravesar el cordón dunar por las pasarelas y caminos existentes.



Acceso por carretera asfaltada a partir de la EN 125, en dirección a Manta Rota. Amplias plazas de aparcamiento organizado. Fuera de la época estival, el parque del este solo permite estacionar autocaravanas. Diferentes servicios complementarios (restaurantes, WC y accesorios de playa y recreativos) y socorristas durante la época estival. Playa accesible. Orientación: sudeste.





## Praia da Lota

📍 37° 9' 57.89" N 7° 30' 39.05" W

La Praia da Lota se encuentra a continuación de Manta Rota, y concentra la actividad pesquera de ese pueblo. Así pues, a medida que se atraviesan los casi 200 metros de pasarela hasta llegar al arenal, se observan diferentes embarcaciones de pesca artesanal, casetas de aparejos y las artes de pesca, que traen a la memoria un tiempo en el que este arenal se utilizaba como lonja en donde se vendía el pescado recién capturado. Todavía se sale a faenar, pero el arenal se


utiliza ahora para el baño, ya que se trata de una playa inmensa con diferentes servicios de ocio y una zona deportiva. Las dunas son bajas teniendo como vegetación dominante el barrón y la peluda algodónosa, típicos del frente de las dunas. Más hacia el interior abundan las matas altas como la característica retama blanca. La playa es relativamente tranquila, muy cálida y luminosa, con poco oleaje y aguas templadas.




Para ayudar a conservar el lugar, se debe atravesar el cordón dunar por las pasarelas existentes.



Acceso por carretera asfaltada desde Manta Rota, siguiendo las indicaciones a Praia da Lota. Aparcamiento organizado, de tamaño medio. Servicios complementarios (restaurantes, WC y accesorios de playa y recreativos) y socorristas durante la época estival. Playa accesible. Orientación: sudeste.





## Praia de Monte Gordo

📍 37° 10' 39.18" N 7° 27' 4.59" W

La ocupación humana en este lugar es antigua, habiéndose concentrado durante mucho tiempo en comunidades pesqueras. Ahora los barcos de colores y sus artes de pesca solo se encuentran en una parte de la playa. El resto del arenal está ocupado por restaurantes, accesorios de playa y recreativos y áreas deportivas. Monte Gordo es el pionero en la historia del turismo en el Algarve, y sigue siendo un importante centro turístico. El sector central de la playa se encuentra rodeado de una animada avenida con espacios ajardinados, zonas de

descanso y múltiples instalaciones turísticas. El ambiente es de lo más cálido, seco y luminoso que se encuentra en el Algarve, y el mar es conocido por su suavidad y calidez. En las pequeñas dunas que aún se forman en el sector más movido de la playa, solo los cardos marinos resisten al pisoteo constante, gracias a sus espinas. En los extremos de la playa, las dunas se hacen más altas, y se puede observar la rica vegetación dunar a lo largo de las pasarelas elevadas que permiten acceder al arenal.



Para ayudar a conservar el lugar, el cordón dunar y el arenal deben cruzarse utilizando las pasarelas existentes.



Acceso por carretera asfaltada desde la EN 125, siguiendo en dirección a Monte Gordo. Aparcamiento amplio y organizado. Se accede al extremo este de la playa por el camping municipal de Monte Gordo. Aquí el aparcamiento es libre, sobre tierra batida y de tamaño medio. Diferentes servicios complementarios (restaurantes, WC y accesorios de playa y recreativos) y socorristas durante la época estival. Playa accesible. Orientación: sur.







## Praia de Santo António

📍 37° 10' 24.47" N 7° 25' 18.54" W

La playa empieza junto a la desembocadura del Guadiana: son tres kilómetros de arenal continuo y aguas tranquilas y calientes hasta la vecina playa de Monte Gordo. La Mata Nacional das Dunas Litorais, un bosque dunar de pinos marítimos y piñoneros, aporta una dimensión verde y fresca a este ambiente mediterráneo, excesivamente luminoso, cálido y seco. El acceso más interesante hasta el mar se realiza a través de un camino para peatones y ciclistas (Caminho dos Três Pauzinhos), por el que también circula un tren turístico. Este camino recorre una gran ex-

tensión de pinos en la que destacan el olor de la resina, del tomillo y de la siempreviva, que libera un fuerte aroma a curry. Los visitantes podrán observar los lentos y generalmente camuflados, camaleones, vagando por el pinar. Cerca de la playa se encuentra un matorral alto de retama monosperma (planta típica de las arenas a sotavento). Ya ante el mar surgen las crestas de las dunas con barrón. Al este se avista la desembocadura del Guadiana, y, pasando el gran río del sur, las tierras de España.



Para contribuir a la conservación del lugar, se debe atravesar el cordón dunar utilizando los pasos elevados existentes.



Acceso por carretera asfaltada desde la EN 125, siguiendo en dirección al muelle de Vila Real de Santo António (Ponta da Areia) y atravesando después del bosque, siguiendo las indicaciones a la playa (camino de tierra batida de casi 1,2 kilómetros). Aparcamiento libre y amplio, sobre tierra batida. Acceso alternativo, en bicicleta o en tren turístico, (entrada junto al complejo deportivo de Vila Real), con una extensión aproximada de 1,5 kilómetros. Servicios complementarios (restaurantes, WC y accesorios de playa y recreativos) y socorristas durante la época estival. Playa accesible. Orientación: sudoeste.







castro marim



Alagoa (Altura)  
Praia Verde  
Cabeco



## castro marim

El ayuntamiento se extiende desde las serranías del interior hasta el mar, acompañando al río Guadiana hasta muy cerca de la desembocadura. El agua desbordante del río del sur inundó amplias extensiones de tierra, haciendo brotar pomares y huertas pero, sobre todo, abriendo espacio a uno de los hábitats más productivos del planeta: la marisma. La Reserva Natural del Pantano de Castro Marim y Vila Real de Santo António — con sus estuarios, canales, bancos de limo y salinas — abriga una gran diversidad de plantas y animales, pero son las aves — los flamencos, las cigüeñuelas, las avocetas, etc. — las

que caracterizan a esta zona protegida. Una pequeña franja de este municipio se extiende hasta el mar y abarca tres playas en las que el carácter mediterráneo del Sotavento Algarvío encuentra sus mejores ejemplos. Estas playas forman parte del mismo arenal: una lengua de arena rodeada de densos pinares dunares que une el estuario del Guadiana con Ría Formosa. La ocupación humana en el municipio se remonta al período neolítico. Existen restos de un castro en el cerro de Castro Marim, donde hoy se yergue el castillo de origen árabe, con una estratégica vista elevada sobre el río Guadiana y la zona fronteriza.



## Praia da Alagoa (Altura)

📍 37°10'11.83"N 7°29'52.75"W

El pueblo de Altura, esencialmente turístico, acompaña a la extensa playa arenosa y su ancho cordón dunar con pasarelas elevadas que permiten acceder a diferentes puntos del arenal y observar la variada vegetación dunar desde el interior hasta el mar (sobre todo, en la pasarela oeste). En el interior de la duna, la vegetación eleva su porte y surgen los típicos arbustos de retama monosperma, que proporcionan algo de sombra y descanso visual al ambiente cálido y luminoso del verano. Junto al mar, en donde la


duna se eleva, abundan el barrón, el cardo marino, la algodonosa y el vistoso nardo marítimo. El arenal es inmenso y se llega a perder de vista, y el mar es tranquilo y cálido. En el arenal existen varias instalaciones de recreo, desde una zona deportiva a accesorios de playa. Mirando hacia el este, la mancha verde que rodea el arenal se vuelve más densa, y se divisa el pueblo de Monte Gordo entre los pinos.



Para contribuir a la conservación del lugar, se debe atravesar el cordón dunar utilizando los pasos elevados existentes.



Acceso por carretera asfaltada desde la EN 125, siguiendo en dirección a Altura/Alagoa. Acceso peatonal desde esa localidad. Estacionamiento amplio y organizado en el tramo central de la playa. Diferentes servicios complementarios (restaurantes, WC y accesorios de playa y recreativos) y socorristas durante la época estival. Playa accesible. Orientación: sudeste.





## Praia Verde

📍 37° 10' 26.00" N 7° 28' 49.35" W

Haciendo justicia a su nombre, esta playa se encuentra rodeada de un bosque de pinos piñoneros que desciende en suaves colinas hasta el arenal por el que se pasean sin prisas los camaleones. Los pinos adoptan curiosas formas de champiñones, y el manto boscoso es muy rico y muy verde en todo el bosque. El aparcamiento se encuentra en un complejo turístico que rodea la playa y ofrece una fabulosa vista panorámica de la costa arenosa. Para descender hasta el arenal se recorre un camino pavimenta-

do con empedrado portugués, rodeado de altas retamas (un arbusto característico del sotavento arenoso). En la playa crecen plantas delicadas como el barrón, el vistoso nardo marítimo y la aromática siempreviva. En el arenal, crece y decrece un antiguo pozo —testigo de una época en la que nivel del mar era más bajo— según el mar se lleva o devuelve la arena de la playa. El ambiente es cálido, luminoso y seco, y el mar es tranquilo y templado.



Para contribuir a la conservación del lugar, se debe atravesar el cordón dunar utilizando los pasos elevados existentes.



Acceso por carretera asfaltada desde la EN 125, siguiendo en dirección a Praia Verde. Aparcamiento organizado y amplio junto al complejo turístico. Aparcamiento libre, sobre tierra batida, al inicio del camino peatonal a la playa (con una extensión de unos 150 metros). Circulación y aparcamiento restringidos junto al arenal. Diferentes servicios complementarios (restaurantes, WC y accesorios de playa y recreativos) y socorristas durante la época estival. Playa accesible. Orientación: sudeste.





## Praia do Cabeço

📍 37° 10' 32.17" N 7° 28' 14.22" W

Al iniciar el camino a la playa, se atraviesa una urbanización turística en la que todavía se observan restos del antiguo paisaje rural. Poco a poco, los alcornoques y los olivos dejan paso a los pinos dunares típicos del litoral. Los pinos piñoneros forman un denso bosque junto a madoños, lentiscos, espárragos trigueros y plantas aromáticas como la siempreviva y el romero. La sombra y el verde profundo de la vegetación reconfortan. Si prestamos atención podemos ob-

servar los indolentes camaleones y aves como la curiosa abubilla que recuerda a una mariposa gigante. Cerca de la playa dominan los campos dunares con pinos marítimos y la típica retama monosperma. Frente al mar se encuentran las crestas dunares cubiertas de barrón. Junto a la pasarela este de la playa existe una entrada a un tramo de la ecovía del litoral que lleva hasta Monte Gordo. La playa es extensa y tranquila, las aguas seguras y templadas.



Para contribuir a la conservación del lugar, se debe atravesar el cordón dunar utilizando los pasos elevados existentes.



Acceso por carretera asfaltada desde la EN 125, siguiendo en dirección Praia do Cabeço alrededor de 1,3 kilómetros (el camino de acceso al sector oeste de la playa es de tierra batida). Amplias plazas de aparcamiento libre en los sectores este, centro y oeste de la playa. Diferentes servicios complementarios (restaurantes, WC y accesorios de playa y recreativos) y socorristas durante la época estival. Playa accesible. Orientación: sudeste.









alcoutim



Praia Fluvial de Alcoutim  
(Pego Fundo)



# alcoutim

Lejos de la línea de la costa, dirigida hacia el gran río del sur, Alcoutim se dispone en anfiteatro sobre el Guadiana, luminosa y encalada de blanco. En la otra orilla, las tierras de España y la población de San Lúcar de Guadiana. Los vestigios de la ocupación humana son milenarios, desde el Neolítico hasta la época árabe, y la población mantiene como una gran

riqueza su vinculación con la tierra, practicando la agricultura, el pastoreo, la caza y la artesanía tradicional. Pero el río impone su presencia en el paisaje y en cada curva de la carretera asoman las riveras, las fosas, los fondeaderos y las presas. También se revelan las artes de pesca, materializadas en los guisos de anguilas y en la sabrosa lamprea.



## Praia Fluvial de Alcoutim (Pego Fundo)

📍 37° 28' 19.40" N 7° 28' 36.37" W

Situada en pleno paisaje agrícola rural del nordeste del Algarve, esta playa fluvial aprovecha un bonito cañón de la Rivera de Cadavais, afluente del río Guadiana. Se llevaron hasta allí arenas claras del litoral, poco frecuentes en estos parajes fluviales. La playa cuenta también con áreas deportivas y un merendero, rodeados de espacios ajardinados en los que destacan los chopos, las adelfas, el espliego y exuberantes macizos de rosales. Las orillas del cañón están cubiertas de cañaverales y árboles frutales por

todas partes. Las instalaciones de ocio existentes en la playa y las aguas tranquilas y cálidas del Pego, cuyas temperaturas alcanzan los 30 °C en verano, atraen cada vez más visitantes a esta playa fluvial. Debido a la evaporación que se produce durante la época seca, la cantidad de agua puede sufrir variaciones. Su calidad, sin embargo, suele ser buena durante toda la época estival. El lugar es muy tranquilo y bucólico, con el canto de los pájaros y el tintineo de los cerros de los rebaños como sonidos de fondo.



Acceso asfaltado desde el pueblo de Alcoutim, que atraviesa el puente sobre la Rivera de Cadavais hacia su orilla izquierda durante casi 500 metros. Aparcamiento organizado de tamaño medio. Servicios complementarios (restaurante, WC y accesorios de playa) y socorristas durante la época estival. Playa accesible. Orientación: sudoeste.



### ACANTILADO

Escarpa litoral, generada por la erosión marina. /

### ARENITO

Roca sedimentaria constituida por arenas unidas por un cemento silíceo o carbonatado. /

### AUTÓCTONA

(= NATIVA)

Dícese de una especie o comunidad vegetal originaria de determinada región geográfica. /

### BERROCAL

(= ALGARVE CALCÁREO)

Faja de terrenos carbonatados localizados en la parte central de la costa algarvía, entre la sierra y el litoral, colonizada por una cubierta vegetal típica, en parte exclusiva de este territorio. /

### BIOCALCARENITAS

Rocas constituidas por arenas con conchas fósiles, unidas por cemento carbonatado. /

### BIVALVOS

Clase de los moluscos protegidos por dos valvas, como el mejillón o la almeja. /

### CALCARENITAS

Roca sedimentaria constituida por arenas unidas por cemento carbonatado. /

### CALCÁREO

Roca esencialmente constituida por carbonato de calcio. /

### CUARZO

Mineral de sílice, muy abundante en la Tierra y resistente a la erosión. /

### ENDÉMICA

Dícese de una especie o comunidad vegetal que se encuentra confinada a una determinada región geográfica, de la cual es originaria. /

### EROSIÓN

Fenómeno de alteración y modelación del relieve terrestre, resultante de la actividad de los agentes de dinámica externa (viento, agua, hielo, seres vivos). /

### ESQUISTO

Roca metamórfica dispuesta en capas o láminas paralelas entre ellas, lo que resulta en un laminado, como las losas o las pizarras. /

### FILÓN

Modo de yacimiento de las rocas eruptivas plutónicas, que se presenta con poco espesor en relación a su longitud. /

### GRUTA

Pozo natural que se forma en rocas calcáreas, estableciendo la comunicación entre la superficie y las galerías subterráneas. /

### HALÓFITA

Dícese de una especie vegetal adaptada a ambientes salados. /

### INTERMAREAL

Franja costera abarcada por la oscilación de las mareas, entre la pleamar de aguas vivas equinociales y la bajamar de aguas vivas equinociales, colonizada por comunidades biológicas adaptadas a las condiciones específicas de ese ambiente. /

### KÁRSTICO

(CARSIFICADO)

Dícese del relieve originado en regiones calcáreas, producido por el trabajo de disolución de las aguas superficiales y subterráneas. /

### LAPIAZ

Forma del relieve calcáreo que, debido a la erosión, posee muchos surcos y recortes. /

### LIANAS

(= TREPADORAS)

Especies vegetales de hábito trepador, que se desarrollan sobre otras plantas, sobre todo arbustos o árboles. /

### LIMÍCOLAS

Dícese de las aves que viven en hábitats con suelos lodosos; la forma del pico de estas especies facilita la captura de alimentos en los bancos de lodo o limo. /

### LÍQUENES

Asociación simbiótica entre un hongo y un alga, en la que ambos se benefician de vivir juntos. Son organismos indicadores de la calidad atmosférica. /

### MANTO

Vegetación existente en el estrato herbáceo (hierbas) y en el estrato arbustivo de un bosque, mata o foresta; conjunto de plantas que se sitúan sobre la copa de los árboles. /

### MARGA

Roca sedimentaria calcáreo-arcillosa, en cuya composición la arcilla y el carbonato cálcico aparecen en proporciones semejantes. /

### MELÍFERAS

Dícese de las plantas a partir de las cuales se produce la miel. /

### MICROMAMÍFEROS

Pequeños mamíferos como los ratones o las musarañas. /

### NIDIFICACIÓN

Época en la que las aves hacen el nido para la puesta de huevos. /

### PANTANO

Terrenos de aluvión anegados periódicamente por agua salada y colonizados por vegetación halófila. Constituyen ecosistemas de elevada importancia ecológica. /

### QUEBRADA

Barranco o lecho excavado por cursos de agua. /

### ROCAS CARBONATADAS

Rocas básicas (pH > 7) constituidas esencialmente por carbonatos. Son muy vulnerables al contacto con el agua que tiende a provocar la disolución/corrosión de la roca. /

### "SALSUGEM"

Viento marino cargado de gotículas de agua salada. /

### SECANO

Dícese de los cultivos que no precisan riego. /



## BANDERAS EN LAS PLAYAS



### BANDERA ROJA

Prohibido bañarse y nadar.



### BANDERA AMARILLA

Prohibido nadar, bñese con precaución.



### BANDERA VERDE

Puede bañarse y nadar.



### BANDERA A CUADROS

Playa temporalmente sin vigilancia.



### BANDERA AZUL

Símbolo de calidad atribuido a las playas que se distinguen por su medio ambiente y seguridad.



### PLAYA ACCESIBLE

Símbolo atribuido a las playas que disponen de accesos y equipamiento adaptados a usuarios con dificultades motrices.

## FLORA

### Adelfa

*Nerium oleander*

### Álamo

*Populus sp.*

### Alcolecha

*Limonium spp.*



### Alcornoque

*Quercus suber*



### Algarrobo

*Ceratonia siliqua*




### Aliso marítimo

*Lobularia maritima*



### Almendo

*Prunus dulcis*



### Asterisco

*Asteriscus maritimus*



### Barrón

*Ammophila arenaria*




### Berza marina

*Calystegia soldanella*



### Brezo

*Erica spp.*



### Caramillo

*Salsola vermiculata*



### Cardo marino

*Eryngium maritimum*



### Carrizo

*Phragmites australis*



### Clavelina de mar

*Armeria pungens*



### Coscoja

*Quercus coccifera*



### Enebro

*Juniperus turbinata*



### Esparraguera

*Asparagus spp.*



### Gramma marina

*Elymus farctus*



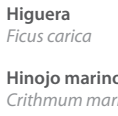
### Hierba de renegado

*Othanthus maritimus*



### Hierba del cuchillo

*Carpobrotus edulis*



### Higuera

*Ficus carica*



### Hinojo marino

*Crithmum maritimum*



**Jara**

*Cistus ladanifer*



**Jara negra**

*Cistus salvifolius*



**Jara rizada**

*Cistus crispus*



**Jopo de lobo**

*Cynomorium coccineum*

**Junco marítimo**

*Juncus maritimus* y *Juncus acutus*

**Lavanda**

*Lavandula* sp.



**Lentisco**

*Pistacia lentiscus*



**Loto**

*Lotus creticus*



**Madroño**

*Arbutus unedo*



**Mielga marina**

*Medicago marina*

**Mirto**

*Myrtus communis*

**Nardo marítimo**

*Pancreatum maritimum*



**Olivo**

*Olea europaea*

**Acebuche**

*Olea europaea* var. *sylvestris*

**Orgaza**

*Atriplex halimus*



**Orquídea**

*Ophrys* spp.



**Palmito**

*Chamaerops humilis*



**Pino marítimo**

*Pinus pinaster*

**Pino piñonero**

*Pinus pinea*



**Pita**

*Agave americana*

**Retama blanca**

*Retama monosperma*

**Retama de olor**

*Spartium junceum*

**Seba**

*Cymodocea nodosa*



**Siempre viva olorosa,**

*Helichrysum picardii*



**Sosa prima**

*Suaeda vera*



**Taraje**

*Tamarix africana*

**“Tomilho-cabeçudo”**

*Thymus lotocephalus*

**Tomillo aceitunero**

*Thymbra capitata*



**Tomillo carnoso**

*Thymus carnosus*

**Tuberaria**

*Tuberaria major*



**Uva de pájaro**

*Sedum sediforme*



**Zarzaparrilla**

*Smilax aspera* y *Lonicera implexa*



**FAUNA**

**MOLUSCOS**

**Almeja fina**

*Ruditapes decussatus*



**Bellota de mar**

*Chthamalus sp.*



**Caracola**

*Gibbula spp.*

**Lapa**

*Patella sp.*

**Mejillón**

*Mytilus galloprovincialis*

**Ostra plana**

*Ostrea edulis*

**Pulpo**

*Octopus vulgaris*

**Sepia**

*Sepia officinalis*

**CNIDARIOS**

**Anémonas de mar**

*Anemonia sulcata* y *Actinia equina*



**CRUSTÁCEOS**

**Camarón**

*Palaemon serratus*

**Cangrejo de mar**

*Carcinus maenas*

**EQUINODERMOS**

**Erizo de mar**

*Paracentrotus lividus*

**Estrella de mar**

*Marthasterias glacialis*



**PECES**

**Mojarra**

*D. vulgaris*

**Mula**

*Syngnathus acus*



**Pejerrey**

*Atherina presbyter*

**Sargo**

*Diplodus sargus*



**REPTILES**

**Camaleón**

*Chamaeleon chamaeleon*



**AVES**

**Abejaruco común**

*Merops apiaster*

**Abubilla**

*Upupa epops*



**Aguja colinegra**

*Limosa limosa*

**Ánade real**

*Anas platyrhynchos*

**Avoceta**

*Recurvirostra avosetta*

**Calamón**

*Porphyrio porphyrio*



**Cigüeña blanca**

*Ciconia ciconia*



**Cigüeñuela**

*Himantopus himantopus*



**Cormorán grande**

*Phalacrocorax aristotelis*



**Cormorán grande**

*Phalacrocorax carbo*



**Correlimos menudo**

*Calidris minuta*

**Charrancito**

*Sterna albifrons*

**Chorlitejo**

*Charadrius spp.*



**Flamenco rosa**

*Phoenicopterus ruber*

**Focha común**

*Fulica atra*



**Garceta común**

*Egretta garzetta*

**Garcilla bueyera**

*Bubulcus ibis*

**Garza real**

*Ardea cinerea*



**Gaviota patiamarilla**

(≅ Gaviota de patas amarillas)  
*Larus cachinnans*

**Gaviota reidora**

*Larus ridibundus*



**Halcón peregrino**

*Falco peregrinus*

**Martín pescador**

*Alcedo atthis*

**Paloma bravía**

*Columba livia*

**Rabilargo**

*Cyanopica cyana*

**Tarabilla**

*Saxicola torquata*

**Vencejo común**

*Apus spp.*

**Vuelvepedras**

*Arenaria interpres*

**MAMÍFEROS**

**Conejo común**

*Oryctolagus cuniculus*

**Murciélago**

*Rhinolophus spp.*



**Nutria**

*Lutra lutra*



**Zorro rojo**

*Vulpes vulpes*





---

## FICHA TÉCNICA

### Edición y propiedad

Región de Turismo del Algarve  
turismoalgarve@turismoalgarve.pt  
www.visitalgarve.pt

Sede: Av. 5 de Outubro, 18  
8000-076 Faro, Algarve, Portugal  
Teléfono: 289 800 400  
Fax: 289 800 489

### Coordinación

Área de Comunicación e Imagem  
marketing@turismoalgarve.pt

### Textos, imágenes e ilustraciones de la flora y fauna

Ana Paula de Sousa Gaspar

### Traducción

Inpokulis

### Fotografía

**Hélio Ramos** - portada, índice, páginas: 2-6, 8-29, 31, 33-37, 41-45, 46 superior, 47-51, 57-63, 65, 66, 69-73, 74 inferior, 77-79, 80 superior, 81, 82, 86, 89-91, 96-103, 105 superior, 106-109, 110 superior, 111-115, 119 superior, 120-128, 131-135, 139, 143, 144, 147-151, 156-159, 163, 165 superior, 166, 169, 176.

**iSpot Multimédia, Lda** - páginas: 7, 30, 32, 38, 39, 46 inferior, 52, 55, 56, 64, 74 superior, 80 inferior, 83-85, 92, 95, 104, 105 inferior, 110 inferior, 116, 119 inferior, 140-142, 152, 155, 160, 164, 165 inferior.

### Diseño gráfico y maquetación

NEWINGS design agency

### Impresión

### Tirada

ejemplares

### Depósito legal

nº 377721/14

### 2ª edición

2014

---

algarve.  
el secreto  
más famoso de  
europa

