

**Relatório
de Ações**

Sistema de Comando
de Incidentes **COVID-19**

Sala de Situação Integrada



SESAU
Secretaria de Estado da
Saúde



Edição: 59/2020

Publicada em: 01 de junho de 2020

Disclaimer: eventuais falhas de sistema e investigação epidemiológica podem gerar alterações no número de casos confirmados, óbitos ou leitos de hospitais em municípios diferentes daqueles em que foram registrados inicialmente. Tais alterações são corrigidas diariamente a cada nova edição.

CASOS de COVID-19 em RONDÔNIA

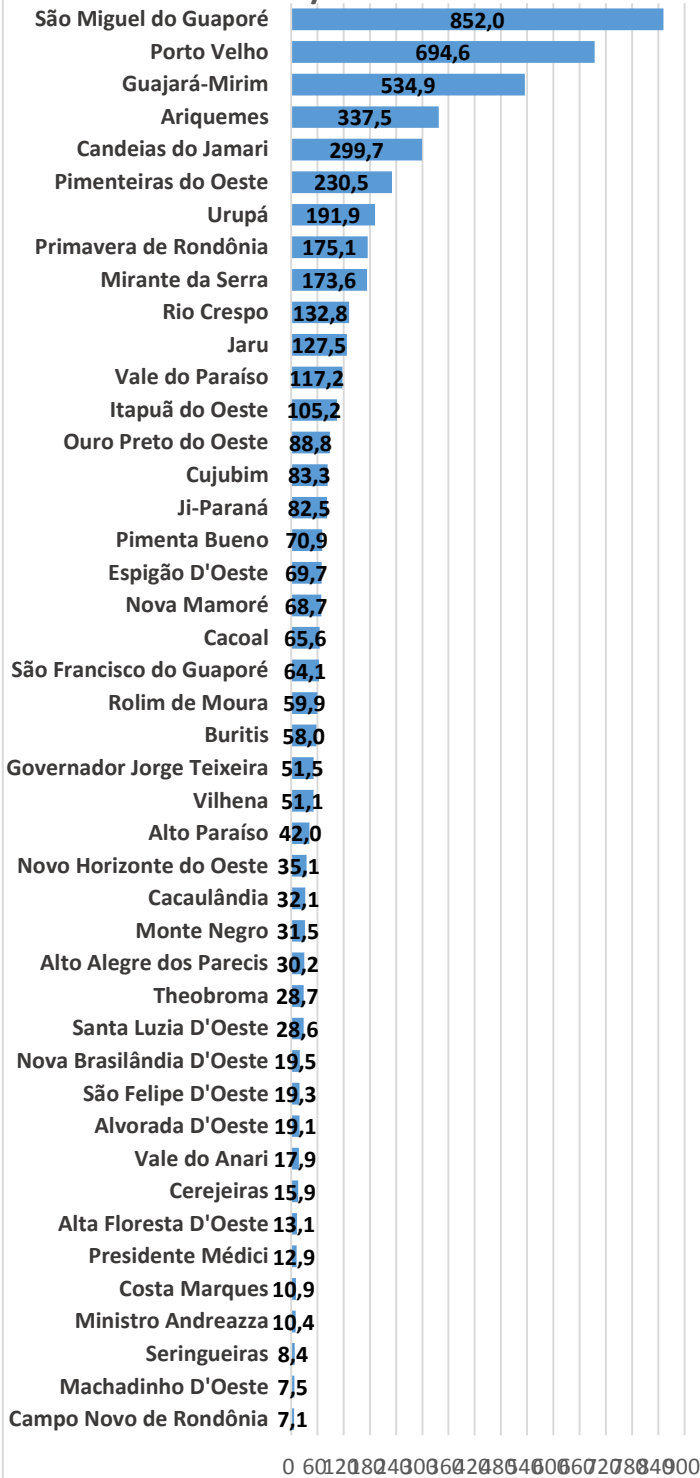
DESCRIÇÃO	TOTAL
CONFIRMADOS Caso testado positivo para COVID-19 em exame laboratorial e/ou por critério clínico-epidemiológico.	5.172
PACIENTES CURADOS Pessoas que após resultado positivo para COVID-19 realizaram tratamento e obtiveram êxito no tratamento	2.389
PACIENTES INTERNADOS Casos internados suspeitos ou confirmados na Rede Pública Estadual (212) + Rede Privada* (111) + Rede Municipal* (11)	334
ÓBITOS Pessoas falecidas em decorrência do COVID-19	159
TESTES REALIZADOS Soma dos exames para Covid-19 RT-PCR (12.357) + testes rápidos (4.358)	16.715
AGUARDANDO RESULTADO DE EXAMES Caso que se enquadre na definição de suspeito e realizou coleta para exame laboratorial.	122
PROFISSIONAIS DE SAÚDE CONFIRMADOS Profissionais de Saúde confirmados para Covid-19	1.145
PROFISSIONAIS DE SAÚDE CURADOS Profissionais de Saúde curados para Covid-19	766

Dados até 01 de junho de 2020, às 14 horas

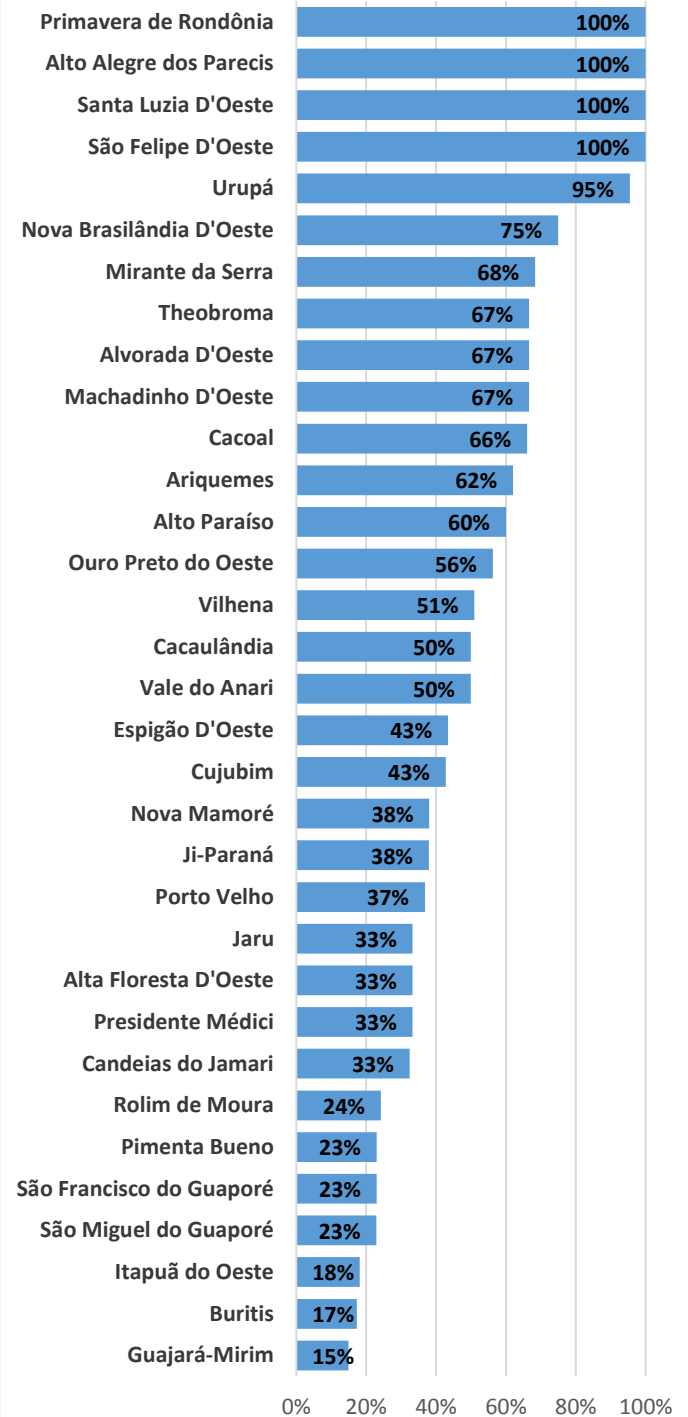
* Apenas dos hospitais e municípios que informaram.

Município	Confirmados	Óbitos	Curados	Taxa Curados/ Confirmados	Incidência/ 100.000 hab	Letalidade
Porto Velho	3678	111	1818	37%	694,6	3,0%
Ariquemes	364	5	226	62%	337,5	1,4%
Guajará-Mirim	247	20	16	15%	534,9	8,1%
São Miguel do Guaporé	196	2	45	23%	852,0	1,0%
Ji-Paraná	108	5	41	38%	82,5	6,5%
Candeias do Jamari	80	1	26	33%	299,7	1,3%
Jaru	66	0	22	33%	127,5	0,0%
Cacoal	56	0	37	66%	65,6	0,0%
Vilhena	51	0	26	51%	51,1	0,0%
Rolim de Moura	33	2	8	24%	59,9	6,1%
Ouro Preto do Oeste	32	0	18	56%	88,8	0,0%
Pimenta Bueno	26	0	6	23%	70,9	0,0%
Buritis	23	1	4	17%	58,0	4,3%
Espigão D'Oeste	23	2	10	43%	69,7	8,7%
Urupá	22	0	21	95%	191,9	0,0%
Cujubim	21	1	9	43%	83,3	4,8%
Nova Mamoré	21	3	8	38%	68,7	14,3%
Mirante da Serra	19	1	13	68%	173,6	5,3%
São Francisco do Guaporé	13	1	3	23%	64,1	7,7%
Itapuã do Oeste	11	0	2	18%	105,2	0,0%
Alto Paraíso	9	1	5	60%	42,0	11,1%
Vale do Paraíso	8	0	0	0%	117,2	0,0%
Monte Negro	5	0	0	0%	31,5	0,0%
Pimenteiras do Oeste	5	0	0	0%	230,5	0,0%
Primavera de Rondônia	5	0	5	100%	175,1	0,0%
Rio Crespo	5	0	0	0%	132,8	0,0%
Alto Alegre dos Parecis	4	0	4	100%	30,2	0,0%
Governador Jorge Teixeira	4	0	0	0%	51,5	0,0%
Nova Brasilândia D'Oeste	4	0	3	75%	19,5	0,0%
Alta Floresta D'Oeste	3	0	1	33%	13,1	0,0%
Alvorada D'Oeste	3	1	2	67%	19,1	33,3%
Cerejeiras	3	1	0	0%	15,9	33,3%
Machadinho D'Oeste	3	0	2	67%	7,5	0,0%
Novo Horizonte do Oeste	3	0	0	0%	35,1	0,0%
Presidente Médici	3	0	1	33%	12,9	0,0%
Theobroma	3	0	2	67%	28,7	0,0%
Cacaulândia	2	0	1	50%	32,1	0,0%
Costa Marques	2	0	0	0%	10,9	0,0%
Santa Luzia D'Oeste	2	0	2	100%	28,6	0,0%
Vale do Anari	2	0	1	50%	17,9	0,0%
Campo Novo de Rondônia	1	1	0	0%	7,1	100,0%
Ministro Andreazza	1	0	0	0%	10,4	0,0%
São Felipe D'Oeste	1	0	1	100%	19,3	0,0%
Seringueiras	1	0	0	0%	8,4	0,0%
Cabixi	0	0	0	0%	0,0	0,0%
Castanheiras	0	0	0	0%	0,0	0,0%
Chupinguaia	0	0	0	0%	0,0	0,0%
Colorado do Oeste	0	0	0	0%	0,0	0,0%
Corumbiara	0	0	0	0%	0,0	0,0%
Nova União	0	0	0	0%	0,0	0,0%
Parecis	0	0	0	0%	0,0	0,0%
Teixeirópolis	0	0	0	0%	0,0	0,0%
Rondônia	5172	159	2389	46%	291,0	3,1%

Incidência de casos confirm. / 100 mil hab



Taxa de Curados/Confirmados



Este gráfico representa o percentual de pacientes curados em relação ao número de casos confirmados de cada município. Os municípios com casos confirmados e sem nenhum curado (0%), não estão representados no gráfico.

BARREIRAS SANITÁRIAS EM RONDÔNIA



Total de barreiras em Aeroporto	1
Total de pessoas abordadas	93



Total de barreiras em Porto	1
Total de pessoas abordadas	95



Total de barreiras em Fronteira Interestadual	2
Total de pessoas abordadas	712



Total de barreiras em Rodoviárias	6
Total de pessoas abordadas	498



Total de barreiras em Rodovias	16
Total de pessoas abordadas	7495



Resumo	
Total de pessoas abordadas em todas as Barreiras no período de 30/03 a 31/05	604813
Total de pessoas abordadas em todas as Barreiras em 31/05	8893

Municípios com informação de Barreiras referente ao dia

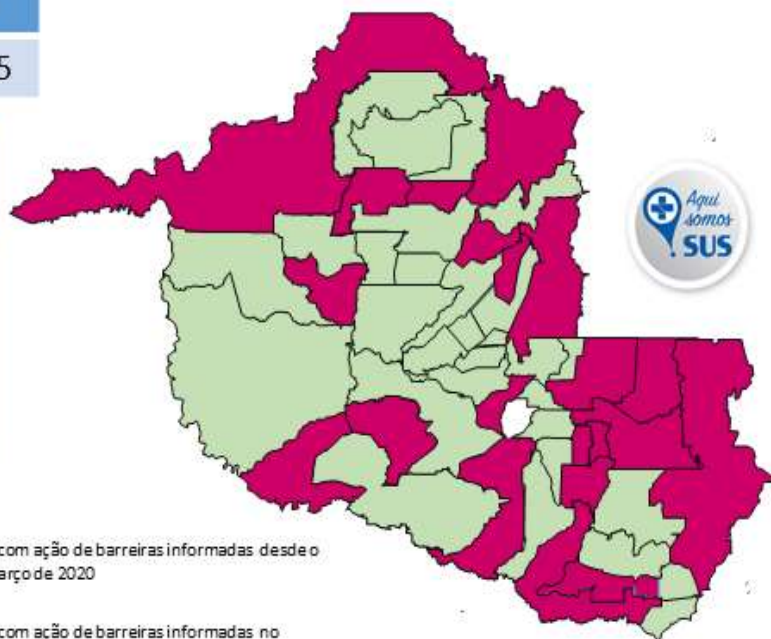
31 de maio de 2020

Alta Floresta d'Oeste, Alto Paraíso, Cacoal, Campo Novo de Rondônia, Cerejeiras, Costa Marques, Espigão d'Oeste, Ji-Paraná, Machadinho d'Oeste, Nova Brasilândia do Oeste, Parecis, Pimenta Bueno, Pimenteiras, Porto Velho, Primavera de Rondônia, Rio Crespo, São Felipe d'Oeste, Seringueiras, Theobroma, Vale do Paraíso, Vilhena.

Dados Atualizados em
1º de junho, 11:00

Fonte: Vigilâncias Sanitárias Municipais e AGEVISA-RO

- Municípios com ação de barreiras informadas desde o dia 30 de março de 2020
- Municípios com ação de barreiras informadas no dia 31 de maio de 2020



DADOS SOBRE LEITOS HOSPITALARES

RESUMO						
Leitos Hospitalares da Rede Estadual						
	TOTAL	SUSPEITO	CONFIRMADO	BLOQUEADO	DISPONÍVEL	TX OCUPAÇÃO
Clínicos	290	23	113	64	90	69,0%
UTI	110	8	68	11	23	79,1%
TOTAL	400	31	181	75	113	-

RESUMO						
Leitos Hospitalares da Rede Privada						
	TOTAL	SUSPEITO	CONFIRMADO	OUTRAS PATOLOGIAS	BLOQUEADO	DISPONÍVEL
Clínicos	318	42	29	104	7	136
UTI	89	19	21	38	0	11
TOTAL	407	61	50	142	7	147

RESUMO						
Leitos Hospitalares da Rede Municipal						
	TOTAL	SUSPEITO	CONFIRMADO	BLOQUEADO	DISPONÍVEL	TX OCUPAÇÃO
Clínicos	40	4	4	0	32	20,0%
UTI	6	1	2	2	1	83,3%
TOTAL	46	5	6	2	33	-

LEITOS REDE PÚBLICA ESTADUAL

CLÍNICO PÚBLICO ESTADUAL ADULTO							
Cidade	Unidade hospitalar	Total leitos clínicos	Clínicos ocupados suspeitos	Clínicos ocupados confirmados	Bloqueados	Clínicos disponíveis	Taxa de ocupação
Porto Velho	Cemetron	60	1	17	16	26	56,7%
	Hospital Estadual e Pronto Socorro João Paulo II - HEPSJPII	3	3	0	0	0	100,0%
	Hospital de Base Dr. Ary Pinheiro – HB	66	3	28	35	0	100,0%
	Hospital Santa Marcelina	30	0	28	0	2	93,3%
	SAMAR	50	4	30	0	16	68,0%
Cacoal	Hospital Regional de Cacoal – HRC	17	3	8	0	6	64,7%
	HEURO	15	3	0	12	0	100,0%
Buritis	Hospital Regional de Buritis – HRB	10	2	1	1	6	40,0%
São Francisco do Guaporé	Hosp. Reg. de São Fco do Guaporé	9	1	0	0	8	11,1%
Extrema	Hospital Regional de Extrema - HRE	4	2	0	0	2	50,0%
TOTAL		264	22	112	64	66	75,0%
CLÍNICO PÚBLICO ESTADUAL INFANTIL							
Cidade	Unidade hospitalar	Total leitos clínicos	Clínicos ocupados suspeitos	Clínicos ocupados confirmados	Bloqueados	Clínicos disponíveis	Taxa de ocupação
Porto Velho	Hospital Infantil Cosme e Damião – HICD	18	1	1	0	16	11,1%
Cacoal	Hospital Regional de Cacoal – HRC	8	0	0	0	8	0,0%
TOTAL		26	1	1	0	24	7,7%

UTI PÚBLICO ESTADUAL ADULTO

Cidade	Unidade hospitalar	Total leitos UTI	UTI ocupados suspeitos	UTI ocupados confirmados	Bloqueados	UTI disponíveis	Taxa de ocupação
Porto Velho	Cemetron	19	0	19	0	0	100,0%
	Assistência Médica Intensiva – AMI	35	0	30	2	3	91,4%
	Hospital de Base Dr. Ary Pinheiro – HB	6	1	3	2	0	100,0%
	SAMAR	15	5	10	0	0	100,0%
Cacoal	Hospital Regional de Cacoal – HRC	22	2	6	6	8	63,6%
	Hospital de Urgência e Emergência de Cacoal – HEURO	2	0	0	0	2	0,0%
São Francisco do Guaporé	Hosp. Reg. de São Fco do Guaporé	1	0	0	0	1	0,0%
TOTAL		100	8	68	10	14	86,0%
UTI PÚBLICO ESTADUAL NEO/PEDIÁTRICO							
Cidade	Unidade hospitalar	Total leitos UTI neo infantil	UTI ocupados suspeitos	UTI ocupados confirmados	Bloqueados	UTI disponíveis	Taxa de ocupação
Porto Velho	Hospital Infantil Cosme e Damião – HICD	7	0	0	0	7	0,0%
	Hospital de Base Dr. Ary Pinheiro – HB	2	0	0	1	1	50,0%
Cacoal	Hospital Regional de Cacoal – HRC	1	0	0	0	1	0,0%
TOTAL		10	0	0	0	9	10,0%

LEITOS HOSPITAIS PARTICULARES

CLÍNICO PRIVADO ADULTO							
Cidade	Unidade hospitalar	Total de leitos clínicos	Clínicos ocupados suspeitos	Clínicos ocupados confirmados	Clínicos ocupados outras patologias	Bloqueados	Clínicos disponíveis
Porto Velho	Hospital UNIMED	12	3	3	0	1	5
	Hospital 9 de Julho	26	9	5	0	0	12
	Hospital SAMAR	31	7	2	22	0	0
	Hosp. das Clínicas	21	8	3	0	0	10
	Hospital Prontocordis	16	5	11	0	0	0
	Hospital Santa Marcelina	123	0	0	52	4	67
	Hospital Central	59	10	3	14	0	32
	Hospital do Amor	28	0	2	16	2	8
TOTAL		316	42	29	104	7	134
UTI PRIVADO ADULTO							
Cidade	Unidade hospitalar	Total de leitos UTI	UTI ocupados suspeitos	UTI ocupados confirmados	Clínicos ocupados outras patologias	Bloqueados	UTI disponíveis
Porto Velho	Hospital UNIMED	14	5	4	4	0	1
	Hospital 9 de Julho	10	3	6	1	0	0
	Hospital SAMAR	27	2	0	24	0	1
	Hosp. das Clínicas	6	1	3	0	0	2
	Hospital Prontocordis	10	3	4	3	0	0
	Hospital Central	10	4	2	4	0	0
	Hospital do Amor	10	1	2	2	0	5
TOTAL		87	19	21	38	0	9
CLÍNICO PRIVADO INFANTIL							
Cidade	Unidade hospitalar	Total de leitos clínicos	Leitos clínicos ocupados suspeitos	Leitos clínicos ocupados confirmados	Clínicos ocupados outras patologias	Bloqueados	Leitos clínicos disponíveis
Porto Velho	Hospital UNIMED	2	0	0	0	0	2
TOTAL		2	0	0	0	0	2
UTI PRIVADO INFANTIL							
Cidade	Unidade hospitalar	Total de leitos UTI	UTI ocupados suspeitos	UTI ocupados confirmados	UTI ocupados outras patologias	Bloqueados	UTI disponíveis
Porto Velho	Hospital UNIMED	2	0	0	0	0	2
TOTAL		2	0	0	0	0	2

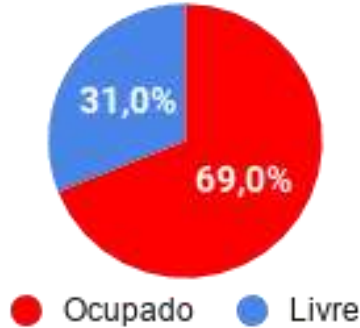
(*NA =Não Atualizado na data de hoje)

LEITOS REDE PÚBLICA MUNICIPAL

CLÍNICO PÚBLICO MUNICIPAL ADULTO							
Cidade	Unidade hospitalar	Total leitos clínicos	Clínicos ocupados suspeitos	Clínicos ocupados confirmados	Bloqueados	Clínicos disponíveis	Taxa de ocupação
Ji-Paraná	Hospital Municipal de Ji-Paraná	20	2	1	0	17	15,0%
Ariquemes	Centro de Afecções Respiratórias	14	1	3	0	10	28,6%
Vilhena	Hospital Municipal Adamastor Teixeira de Oliveira	NA	NA	NA	NA	NA	NA
TOTAL		34	3	4	0	27	20,6%
CLÍNICO PÚBLICO MUNICIPAL INFANTIL							
Cidade	Unidade hospitalar	Total leitos clínicos	Clínicos ocupados suspeitos	Clínicos ocupados confirmados	Bloqueados	Clínicos disponíveis	Taxa de ocupação
Ariquemes	Centro de Afecções Respiratórias	6	1	0	0	5	16,7%
TOTAL		6	1	0	0	5	16,7%
UTI PÚBLICO MUNICIPAL ADULTO							
Cidade	Unidade hospitalar	Total leitos UTI	UTI ocupados suspeitos	UTI ocupados confirmados	Bloqueados	UTI disponíveis	Taxa de ocupação
Ariquemes	Centro de Afecções Respiratórias	6	1	2	2	1	83,3%
Vilhena	Hospital Municipal Adamastor Teixeira de Oliveira	NA	NA	NA	NA	NA	NA
TOTAL		6	1	2	2	1	83,3%
UTI PÚBLICO MUNICIPAL NEO/PEDIÁTRICO							
Cidade	Unidade hospitalar	Total leitos UTI neo infantil	UTI ocupados suspeitos	UTI ocupados confirmados	Bloqueados	UTI disponíveis	Taxa de ocupação
Ji-Paraná	Hospital Municipal de Ji-Paraná	0	0	0	0	0	0,0%
Ariquemes	Centro de Afecções Respiratórias	0	0	0	0	0	0,0%
TOTAL		0	0	0	0	0	0,0%

TAXA DE OCUPAÇÃO DOS LEITOS

Leitos Clínicos Estadual



Leitos de UTI Estadual



Leitos Clínicos Suplementar



Leitos de UTI Suplementar



Leitos Clínicos Municipal



Leitos de UTI Municipal





Decreto nº 25.049 de 14 de maio de 2020

Os dados apresentados nesta seção visam dar transparência ao monitoramento do Plano de Ação Todos por Rondônia, disponível no link a seguir, (<http://www.rondonia.ro.gov.br/covid-19/institucional/plano-de-acao-todos-por-rondonia/>).

Nota: Considerando a Portaria Conjunta 9, de 28 de maio de 2020 que enquadra os Municípios de Porto Velho, Guajará – Mirim, Jaru e Candeias do Jamari na Fase I e a Portaria Conjunta nº 7 de 14 de maio de 2020, reenquadra o município de Ariquemes na Fase III. Ao final dos 14 dias previstos no caput do Art. 20 do Decreto nº 25.049 será realizada nova avaliação e publicada nova classificação dos municípios.

Para melhor esclarecimento, define-se:

- **Tx de Inc./100mil 7 dias**: Taxa de Incidência de novos casos confirmados de covid-19 nos últimos 7 dias por 100 mil habitantes, esta taxa indica o fator Ameaça.
- **Taxa de ocupação**: Percentual de leitos de UTI adultos ocupados na macro região do respectivo município, esta taxa indica o fator Vulnerabilidade.
- **Matriz de categorização**: Diagrama entre os fatores Ameaça x Vulnerabilidade, a que um dado município se enquadra.



Macro Regiões Hospitalares

TAXA DE OCUPAÇÃO DE LEITOS DE UTI ADULTO CONFORME MACRORREGIÕES DE SAÚDE

	TAXA DE OCUPAÇÃO	UNIDADE HOSPITALAR	TOTAL LEITOS DE UTI	OCUPADOS SUSPEITOS	OCUPADOS CONFIRMADOS	LEITOS BLOQUEADOS	UTI DISPONÍVEIS
Macro I	96,00%	Cemetron	19	0	19	0	0
		Assistência Médica Intensiva – AMI	35	0	30	2	3
		Hospital de Base Dr. Ary Pinheiro – HB	6	1	3	2	0
		SAMAR	15	5	10	-	0
Macro II	56,00%	Hospital Regional de Cacoal – HRC	22	2	6	6	8
		Hospital de Urgência e Emergência de Cacoal – HEURO	2	0	0	0	2
		Hosp. Reg. de São Fco do Guaporé	1	0	0	-	1
Dados referentes ao dia:						01/06/2020	

MATRIZ DE CATEGORIZAÇÃO

AMEAÇA (Fator extrínseco) Incidência de COVID-19 por 100.000	Muito Alta Acima de 30	FASE 3	FASE 3	FASE 2	FASE 1	FASE 1
	Alto de 20 a 29,99	FASE 3	FASE 3	FASE 2	FASE 2	FASE 1
	Média de 10 a 19,99	FASE 3	FASE 3	FASE 2	FASE 2	FASE 2
	Baixo de 5 a 9,99	FASE 4 após o pico	FASE 3	FASE 3	FASE 3	FASE 2
	Muito Baixa Abaixo de 5	FASE 4 após o pico	FASE 4 após o pico	FASE 3	FASE 3	FASE 3
		Muito Baixa abaixo de 20%	Baixa de 20% a 29,99%	Média de 30% a 39,99%	Alta de 40% a 49,99%	Muito Alta 50% ou mais
VULNERABILIDADE (Fator intrínseco) Proporção (%) de leitos de UTI Adulto ocupados por casos de COVID por Macrorregião de Saúde						

Atualização da Taxa de Incidência e de Ocupação de UTI - 01/06/2020

Município	Macrorregião de Saúde	Novos Casos últ. 7 dias	Tx Inc./100 mil 7 Dias	Taxa de Ocupação
Porto Velho	I	1233	232,8	96,0%
Ariquemes	I	123	114,0	96,0%
Guajará-Mirim	I	128	277,2	96,0%
Jaru	I	32	61,8	96,0%
Machadinho D'Oeste	I	1	2,5	96,0%
Buritis	I	12	30,3	96,0%
Nova Mamoré	I	11	36,0	96,0%
Candeias do Jamari	I	26	97,4	96,0%
Cujubim	I	9	35,7	96,0%
Alto Paraíso	I	4	18,7	96,0%
Monte Negro	I	3	18,9	96,0%
Campo Novo de Rondônia	I	0	0,0	96,0%
Vale do Anari	I	0	0,0	96,0%
Itapuã do Oeste	I	6	57,4	96,0%
Theobroma	I	1	9,6	96,0%
Governador Jorge Teixeira	I	0	0,0	96,0%
Cacaulândia	I	1	16,1	96,0%
Rio Crespo	I	1	26,6	96,0%
Ji-Paraná	II	38	29,5	56,0%
Vilhena	II	17	17,0	56,0%
Cacoal	II	17	19,9	56,0%
Rolim de Moura	II	11	20,0	56,0%
Pimenta Bueno	II	14	38,2	56,0%
Ouro Preto do Oeste	II	9	25,0	56,0%
Espigão D'Oeste	II	10	30,9	56,0%
São Miguel do Guaporé	II	171	743,3	56,0%
Alta Floresta D'Oeste	II	0	0,0	56,0%
Nova Brasilândia D'Oeste	II	1	4,9	56,0%
São Francisco do Guaporé	II	10	49,3	56,0%
Presidente Médici	II	2	10,5	56,0%
Costa Marques	II	1	5,5	56,0%
Cerejeiras	II	2	12,3	56,0%
Colorado do Oeste	II	0	0,0	56,0%
Alvorada D'Oeste	II	0	0,0	56,0%
Alto Alegre dos Parecis	II	0	0,0	56,0%
Seringueiras	II	0	0,0	56,0%
Urupá	II	1	8,7	56,0%
Chupinguaia	II	0	0,0	56,0%
Mirante da Serra	II	4	36,5	56,0%
Ministro Andreazza	II	0	0,0	56,0%
Novo Horizonte do Oeste	II	1	11,7	56,0%
Corumbiara	II	0	0,0	56,0%
Nova União	II	0	0,0	56,0%
Vale do Paraíso	II	3	44,0	56,0%
Santa Luzia D'Oeste	II	0	0,0	56,0%
Parecis	II	0	0,0	56,0%
Cabixi	II	0	0,0	56,0%
São Felipe D'Oeste	II	0	0,0	56,0%
Teixeirópolis	II	0	0,0	56,0%
Castanheiras	II	0	0,0	56,0%
Primavera de Rondônia	II	0	0,0	56,0%
Pimenteiras do Oeste	II	3	138,3	56,0%

Ana Flora Camargo Gerhardt
AGEVISAAmanda Diniz Del Castillo
SESAUTadeu Sanchez Pinheiro - Maj BM
Defesa Civil / CBMRO

Referência: Este Relatório encontra-se disponível no Processo nº 0002.133332/2020-10