



Arbeidsplan 2018 – 2021



Innhold

3 Innledning

Visjon og hovedmål

4 Friluftsliv i folkehelsearbeidet

Aktivitet tilpasset 4 årstider

Aktiviteter

Utstyrsbaser

8 Informasjon og markedsføring

Nettside og Facebook

Informasjonsmateriell

Naturloskalenderen

Turkartpakke

Registreringer av kartdata og nasjonal database

10 Kompetanseutvikling

Kurs

Friluftsskole

Læring i friluft for skoler og barnehager

Integrering

13 Infrastruktur stier- og løyper

Stisatsinga, sti- og løypeplan, skilting og turkort

Stien i sentrum

Merking og skilting av løyper

Raste- og møteplasser i nærmiljø og i utfartsområder

Sikra friluftslivsområder for allmennhetens friluftsliv

16 Administrasjon

Administrative oppgaver

Søknader 2018

17 Viktige hendelser 2018

Forkortelse:

MHF – Midtre Hålogaland friluftsråd

K – kommune

L – lag og foreninger

TFK – Troms fylkeskommune

NFK – Nordland fylkeskommune

MD – Miljødirektoratet

SS – Statskog

DL – daglig leder, PL – prosjektleder, PA – prosjektarbeider,

F – Friluftsråd

Rev 16.4

Innledning

Samhandling med medlemskommunene

Handlingsplan skal identifisere friluftsrådets satsingsområder for perioden 2018 - 2021. Perioden skal reflektere kommunenes (felles) prioriteringer for hva samarbeidet konkret skal handle om. Siden alle søknader om finansiering sjelden blir innvilget, må det være rom for rokkeringer og omprioriteringer underveis. For å oppnå best mulig resultat og gi valuta for medlemskap, skal planen forankres i Melding St. 18. Friluftsliv. «Naturen som kilde til helse og livskvalitet», og være i samsvar med fylkeskommunenes strategi og føringer og tiltak som er relevant i medlemskommunenes handlingsplaner.

Folkehelseperspektiv

Friluftsliv som metode for folkehelse er et offentlig satsingsområde, og er knyttet til alle områder. Folkehelse er en rød tråd i handlingsplanen og inkluderes i alt friluftsrådet jobber med, og den positive effekten vårt arbeid har på befolkningens folkehelse.

Reiseliv

Samarbeide med reiseliv og destinasjonsselskap er på gang. Men med lite ressurser strekker ikke tiden til for de store prosjekter. Temaplaner for turstier og turveier og turkartpakker er et ledd i å styrke regionens attraktivitet.

Økonomi

For samtlige prosjekter og drift av administrasjon søkes ekstern finansiering. Dette gjøres gjennom friluftslivsordninga til Nordland fylkeskommune, (Nfk), Troms fylkeskommune, (Tfk) Fylkesmannen i Nordland og Fylkesmannen i Troms, (FM), Statskog, Friluftsrådernes Landsforbund, (FL), Spillemiddelordningen, direktorater, UDI, stiftelser og andre.

Søknadsfrister er for de fleste tilskuddsordninger i desember, januar, februar og april samme året. Friluftsrådet og i noen grad, medlemskommunene, går inn med egeninnsats der det er søkt om kommunale og fylkestilskudd. Medlemskommunene bidrar med den faste medlemskontingenten. Friluftsrådet kan være samarbeidspart i prosjekter hvor kommunen eller en institusjon/organisasjon står som eier av prosjektet.

Eksterne tilskudd, friluftsrådets og kommunenes egeninnsats, pluss dugnadsinnsats utgjør samlet mer enn det dobbelte av søknadssum om eksterne midler. Prosjektene er avhengig av ekstern finansiering for å kunne gjennomføres. For å kunne påregne tilskudd av en ordning må tidligere prosjekter være ferdigrappert.

Rapportering skjer på slutten av samme år som tildeling, hovedfrist for rapportering er 1. februar.

Aktivitetsplan 2018 - 2021

De pågående prosjekter foreslås videreført. Prosjekter det ikke gis tilskudd til legges til side. Det kan i perioden komme inn nye prosjekter. Det må i så tilfelle behandles av styret og tas inn ved årlig revisjon av plan.

Visjon og hovedmål

Visjon – friluftsliv en naturlig del av hverdagen for alle

Virksomhetside – Friluftsrådet arbeider for allmennhetens friluftssinteresser lokalt, styrker medlemskommunene faglig og bidrar til fokus på friluftsliv som tiltak for folkehelse. Friluftsrådet ivaretar og styrker oppgavene for å sikre allmennhetenes friluftsliv i nært samarbeid og forståelse med medlemskommunene, frivillige organisasjoner og grunneiernes organisasjoner.

Omdømmeverdier

- Ubyråkratisk og resultatorientert - kort vei fra idé til handling
- Samarbeid og samhandling - utstrakt delingskultur
- Åpen og inkluderende, internt og eksternt - vi gjør andre gode
- Positivitet, trivsel og engasjement
- Kunnskapsbasert, natur- og miljøvennlig
- Viktig samfunnsaktør - innen friluftsliv, folkehelse og læring i friluft

Hovedmål

Midtre Hålogaland friluftsråd skal arbeide for at alle har mulighet til friluftsliv som trivsels-, helsefremmende og miljøvennlig aktivitet. Dette gjøres ved å støtte opp om arbeidet i kommunene og gjennom egne tiltak.



Friluftsliv i Folkehelsearbeidet

Friluftsliv der folk bor og for alle

MHF skal synliggjøre friluftslivets betydning for fysisk og mental helse. Kombinasjonen av fysisk aktivitet, naturopplevelser, ro og stillhet og arena for mestring og sosialt fellesskap, gjør friluftsliv til et enestående virkemiddel i folkehelsearbeidet. MHF skal både vektlegge innsats som når hele befolkningen og innsats rettet mot spesielle grupper i befolkningen.

Friluftsrådet følger opp det igangsatte arbeidet, kontakt og dialog med kommunenes oppnevnte administrative samarbeidspart og folkehelsekoordinator/frisklivssentraler/FYSAK koordinatorene, lag og foreninger, og videreføre og konkretisere samarbeidet. Sammen med medlemskommunene og andre samarbeidspartnere vil friluftsrådet jobbe for at friluftsliv i et folkehelseperspektiv blir prioritert. Det arbeides for å utarbeide egne samarbeidsavtaler med kommunene med forslag til tiltak.

Konkrete prosjekter innen folkehelse 2018-2021:

Nettverksarbeid

Sammen med medlemskommunene, og frivillige lag og foreninger, vil friluftsrådet støtte et spennende, allsidig og inkluderende aktivitetstilbud.

Aktivitet tilpasset 4 årstider

Hva	Ansvar	Samarb	Hvem	Når/antall	Utført
Følge opp inngåtte avtaler med kommunene (Frisklivssentral og folkehelse koordinator)	K/f	Lag/K	DL	2/12	
Invitere frisklivssentraler og folkehelse koordinator til samarbeid	F	kom	DL	2/12	
Samarbeid med den enkelte kommune. Pådriver for at det arrangeres arrangement i nærmiljøet	K/F	Kom/lag	DL	12	


Lavterskelaktiviteter for ulike målgrupper

Hva	Ansvar	Samarb	Hvem	Når/ant	Utført
Dagsaktiviteter – ukentlige turer i 52 uker	K	F/K	DL	10	
Enkeltarrangement	K	K/L/ F	DL	20	
Aktivitetsdager for barn, -unge og voksne.	Turlag og kystlaget	F	DL	vår sommer høst	
Arrangere ferdighetskurs	K/F	K/L	DL	forespø	
Mat på tur - kurs info	K	K/L	DL	foresp	
Geocaching	LAG	Ja	DL	7	

Utstyrsbaser

Friluftsrådet har en utstyrsbase som er innholdsrik, lokalisert til Narvik. I 2016 ble det etablert mindre utstyrsbaser i Sør-Troms kommunene. Alle kommer har nå etablert utstyrsbaser. Kommuner har stilt med lokaler, drift. Ved større innkjøp som er kostnadskrevende kreves det kommunal andel 50%.

Hva	Ansvar	Samarb	Hvem	Når/ant	Utført
Lager til utstyr Aktivitetsutstyr, forbruksmateriell, 3 hengere, ca 15 båter, speilbåt, kanoer, kajaker.	K/F	K/F	DL	1	
Drift av utstyrsbasen, vedlikehold, utlån	K/F	K	DL	Ved/hev nv	
Søknad på prosjektmidler til utstyrsbaser kommunene og 3-4 regionale baser med større utstyr (kano, kajakk, snøformingssett, m.v.)	F	K/F	DL/PA	forespør r	
Etablering av verktøybase i Sør-Troms Mottatt kr 100' fra statskog til etablering	F	lag	DL	første halvår	



Informasjon og markedsføring

Nettside og Facebook

Friluftsrådet oppdaterer om aktuelt stoff fra friluftsrådet og kommunene. Vi kan bli bedre, men det krever mer ressurser.

Kommunene kan selv bidra og legge inn nyheter eller lenke opp til og dele siden.

Informasjonsmaterieill

Utarbeide informasjonsmaterieill for å promotere friluftsrådet og aktivitetstilbud friluftsrådet har med kommuner og lag og foreninger.

Bannere til friluftsskoler og beachflagg er kjøpt inn og vil være et ledd i å synliggjøre friluftsrådet ved ulike arrangement.

Naturloskalenderen

Naturlos er organiserte turer med guide som forteller om natur og kultur. Turene skal være ikke kommersielle, og det er normalt ingen påmelding. Guidede turer i Ofoten og Sør-Troms har blitt mer kjent gjennom Naturlos som nå er inne i sitt 9. år. Tilbudet har vært godt mottatt. De siste årene har ordførere i kommunene invitert til turer der de er kjent og til et sted de ønsker å i nvitere med andre. Naturloskalenderen leveres gratis til alle husstander i de 12 kommuner. Opplag på ca 40 000 eksemplarer.

GodTur.no er en turportal med kart, turforslag og aktivitetskalender, og arrangørene oppfordres til å legge ut sine turer på GodTur.no

Hva	Ansvar	Samarb	Hvem	Når/ant	Utført
Videreføre Naturlos	F	Lag/ komm	DL	12/ 150	
Innhente turer koordinere arbeidet	F	K/L	DL	Feb/mar	
Formatering Layout Trykking Utgivelse	F	K/L	DL	april	
Oppfølging av arrangement og turer	F	K/L	DL	mai - nov	

Turkart

I arbeidsplanen er turkart som dekker Ofoten og Sør-Troms prioritert. Gode oppdaterte turkart så vel digitale som i papirformat, infotavler med kart er tiltak for å stimulere til bruk av natur og tilrettelagte friluftsområder, styrke sikkerheten og profilere regionen i reiselivssammenheng.

Når det gjelder forholdet mellom papirkart og nettbaserte løsninger, er det viktig å understreke at i felt er det kart og kompass som gjelder. Papirkart er tilgjengelig uavhengig av nedbør, mobildekning og andre forhold som gjør at nettbaserte løsninger i mange sammenhenger ikke er pålitelige.

Papirkart er slik en nødvendighet. Nettbaserte kart og apper er bra som supplement.

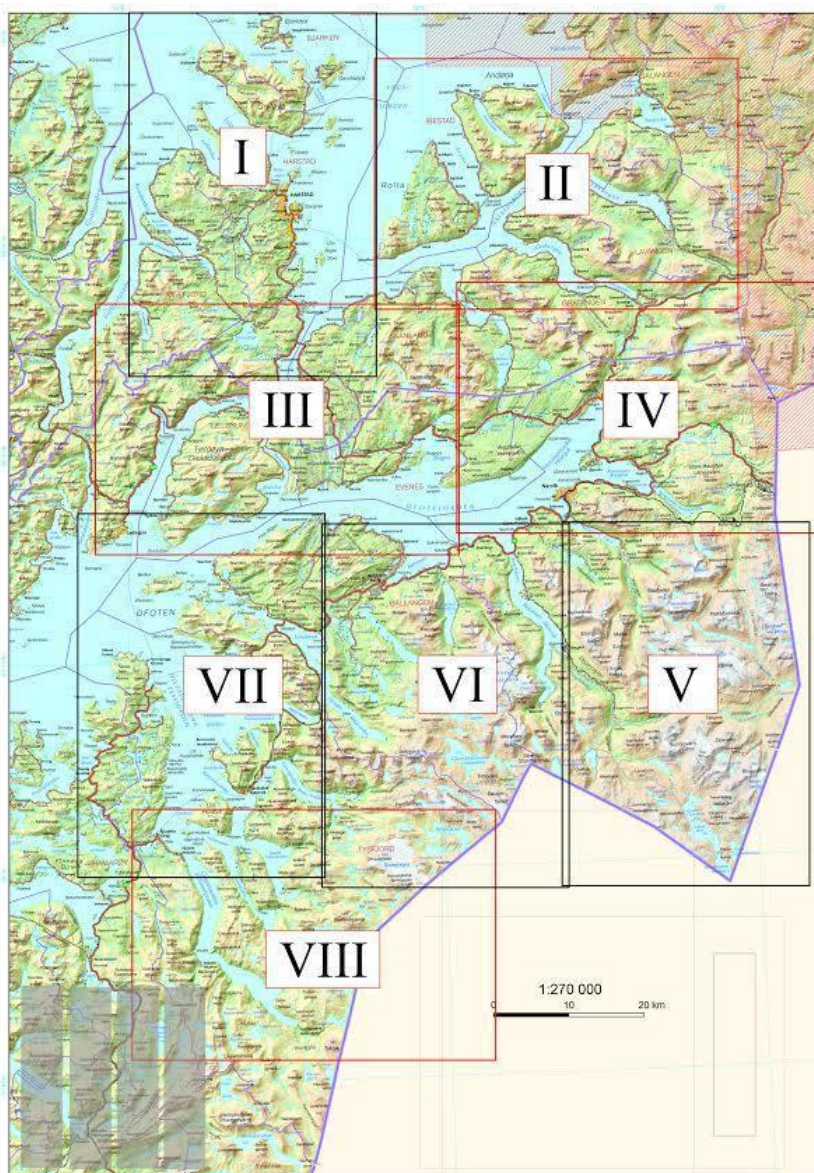
Målet er å vise vei til stier og turmål, i utfartsområder og i nærheten av der folk bor. I samarbeid med kommunene, friluft- og grunneiernes organisasjoner vil friluftsrådet utgi «Turkartpakker». Hver turkartpakke skal inneholde turkart i målestokk 1: 50 000 på vannfast papir og med et hefte med informasjon om Ofoten og Sør-Troms, allemannsrett og naturvett samt verneområder, attraksjoner og

populære turmål. I utgangspunktet er turkartpakkene tenkt som gave til innbyggerne, skoler og barnehager.

Friluftsrådet gjennomførte en forstudie i 2014. Rapporten viser at dekninga av papirkart i regionen er mangelfull. Det er gitt ut kart for lbestad, Lavangen og Indre Tysfjord samt Jakt- og fiskekart for Ofoten, alle er i ulike formater, design og målestokk.

Også dekninga i nettbaserte kartportaler og i Norgeskart.no er mangelfull og tilfeldig. Dette skaper begrensninger på mange plan, også for produksjon av turkart, såvel på papir som nettbaserte.

Trinn 1 må derfor være kartlegging, se eget tema.



Det er utarbeidet prosjektplan og søkt finansiering til forberedelser i et forprosjekt. Det er behov for egen prosjektleder for å gjennomføre prosjektet.

Trinn 2, de enkelte turkartpakker (evt. også sti- og løypeplaner), blir så egne prosjekt som finansieres hver for seg. Utgivelse av kart forutsetter kommunal egenandel. Planen er at det utarbeides minst en kartpakke hvert år, man må påregne at arbeidet går over 4 år. Utgivelse av kart forutsetter kommunal egeninnsats og egenandel samt at kommunene sørger for å prioritere turkart som anlegg på spillemiddelordninga. Den kommune som melder seg først på, starter samarbeid med friluftsrådet om registreringer til databasen og prioriterer turkart i spillemiddelordninga, kan påregne ferdig turkartpakke tidligst i 2019.

Hva	Ansvar	Samarb	Hvem	Når/ant	Utført
Sak behandlet i Ofoten regionråd. NFK bevilget kr. 70', Narvik k Sildvikmidler kr. 40' til forstudie. Prosjektrapport.	F	K	PL		2014
Prosjektplan utarbeidet.	F	K	PL/PA	2018	2018

Finansiering søkt til forprosjekt, Trinn 1 Kommunene invitert til deltakelse og egenandel.					
Oppfølging kommunene Oppstartsamling og registrering av kartdata	F	Kom/lag	DL/PA	2018	
Utarbeide søknad om finansiering av prosjekter. Finansiering kommuner, fylkeskommune, samarbeidspartnere (bedrifter) og spillemidler	F	K/ lag,	PL/DL	2018 - 19	

Registreringer av data om stier og løyper - nasjonal database

Dekninga av traseer i digitale kartportaler og spesielt i Norgeskart.no er mangelfull og tilfeldig. Dette har skapt problemer, så vel som for arbeidet med skilt og informasjonstavler, som for sti- og løypeplaner. Mangelfulle registreringer og dekning i den nasjonale kartdatabasen medfører mangler når man skal laste ned løypedata i regionen.

I forbindelse med sti- og løypeplaner i Narvik, Tjeldsund og Gratangen, ble vi nødt til å få gjort registreringer og samle koordinatfestede data for de traseer som skulle inngå i planene. Det samme for skiltmanus og kartmanus til informasjonstavler. Disse dataene med spesifikasjoner har vi sendt over til Kartverket som skal legge de i den nasjonale databasen.

Produksjon av turkart, så vel digitale som i papir, forutsetter pålitelige koordinatfestede data. Det må derfor prioriteres et systematisk arbeid der aktuelle traseer blir systematisk kartlagt og lagt i nasjonal database.

- 1) innsamling av de data som finnes; fra tidligere kartutgivelser, prosjektet Kartlegging og verdisetting av friluftslivsområder, utarbeidelse av Sti- og løypeplaner, informasjonstavler, registreringer og løypebeskrivelser, og evt. fra private. Kommunene sitter muligens med noen data. Det finns en del spor registrert for toppturer.
- 2) registreringer og suppleringer der data mangler eller er mangelfulle. Det vil være behov for registreringer i felt.
- 3) innlegging i nasjonal database rettikartet.no

Trinn 1 er forberedelser og innsamling av kartdata, og dette er tenkt organisert i et forprosjekt til Turkartpakkeprosjektet.

Det er behov for egen prosjektleder for å koordinere systematisk kartlegging og gjennomføre de ulike trinnene i kartprosjektet. Friluftsrådet har søkt finansiering fra kommunene og Statskogsordninga slik at forprosjektet og trinn 1 - systematisk kartlegging - kan realiseres.

Hva	Ansvar	Samarb	Hvem	Når/ant	Utført
Prosjektplan Turkartpakkeprosjektet utarbeidet. Finansiering søkt til forprosjekt, Trinn 1 Kommunene invitert til deltakelse via Turkartpakkeprosjektet	F	K	PL/PA	2018	2018
Oppfølging kommunene Oppstart innsamling og registrering av kartdata	F	Kom/lag	DL/PA	2018	



Kompetanseutvikling

Kurs

«Klart det går kurs» Arrangere kurs for fagansatte som arbeider i institusjoner (boliger og skoler) om «Hva kan vi finne på å gjøre ute.» 5-6 timers motivasjons- og informasjonskurs for ansatte og brukere.

«Skilting og merking» Fylkeskommunene krever at alle som mottar tilskudd til skilting av løyper må ta kurset før oppstart/ og tilskudd utbetales.

Hva	Ansv ar	Samarb	Hve m	Når/ant	Utført
Klart det går	K/F	K	DL	V/ behov	
Kurs i skilting og skjøtsel av stier og løyper	F	F/FK/ K	PL	v/beho v	
Temakurs. aktivitetsfremmende. Trygg ferdsel ved og på vann	F	K/L/F	DL/PL	v/beho v	

Friluftsskoler

Friluftsskolen er et ferietilbud for barn og ungdom i alderen 10-13 år, hvor deltakerne får en introduksjon til ulike friluftaktiviteter og lærer grunnleggende ferdigheter for å være i naturen, som kartforståelse og etablering av leir. Friluftsskolen arrangeres på dagtid over tre til fem dager i skoleferiene og er et gratis tilbud i nærmiljøet. Friluftsskolen skal bidra til å legge grunnlag for friluftsliv som livslang fritidsaktivitet.

Friluftsskolen er et samarbeid mellom friluftsrådet, kommunen og lokale lag og foreninger og målet er å arrangere friluftsskole i alle medlemskommunene. For å arrangere friluftsskole er det viktig med nært og godt samarbeid mellom aktørene - friluftsråd - kommune - lag og foreninger

Prosjektet er finansiert av tilskudd fra FL, NFK og TFK

Hva	Ansvar	Samarb	Hvem	Når/ant	Utført
I samarbeid med kommunene arrangere friluftsskoler, dagtilbud i hver kommune	F	Kom/lag	PA	16 årlig	
Lage prosjektsøknader på tilskudd, møte med kommune, - utarbeide invitasjoner brosjyre, - utarbeide forslag til innhold, -klargjøre utstyr, - utarbeide undervisningsmateriell, - regnskap og rapport, samt kompetanseutvikling instruktører	F	F/K	PA	årlig	

Læring i friluft

Læring i friluft er friluftsrådene og FL sitt nasjonale barnehage- og skoletilbud, med mål om mer og bedre uteaktivitet i barnehage, grunnskole og SFO. Midtre Hålogaland friluftsråd ønsker å inspirere barnehager, skoler og SFO til å bruke naturen som læringsarena ved å gi faglig påfyll og praktisk ferdigheter i friluftaktiviteter relatert til kompetansemål i læreplan for ulike fag og rammeplan for barnehage.

Skoler og barnehager som ønsker fokus på utendørs undervisning oppfordres til å bli del av nettverk for læring i friluft, som er et forum hvor en kan få faglig påfyll, utveksle erfaring og dra nytte av hverandres kompetanse. Nettverksarbeidet tar sikte på å gi deltakerne inspirasjon og kompetanse til å bruke naturen som læringsarena i skole/barnehagehverdagen.

Alle skoler og barnehager vil få tilbud om å delta på nettverkssamling/inspirasjonskurs i 2018, og friluftsrådet ønsker med dette at flere blir formaliserte medlemmer av nettverket.

Barnehager

Friluftsrådet etablerte nettverk med barnehagene i 2009. Per i dag er det 18 barnehager med i nettverket. I løpet av 2018 vil alle barnehagene i medlemskommunene få tilbud om å delta på inspirasjonskurs/nettverkssamling. Det faglige hovedtema for 2018 er Kysten som læringsarena.

Grunnskoler og SFO

I 2012 sendte vi ut invitasjon til skolene og etablert et nettverk. Per i dag er det 12 skoler som er formaliserte medlemmer av nettverket. Det er besluttet å videreføre prosjektet fram 2019. Det faglige hovedtema for 2018 er Samisk kultur.

Prosjektet er finansiert av tilskudd fra FL, Miljødirektoratet, NFK og TFK

Hva	Ansvar	Samarb	Hvem	Når/antall	Utført
Inspirasjonskurs/nettverkssamling skole	F	skole	PA	Årlig 2	
Inspirasjonskurs/nettverkssamling barnehage/SFO	F	bh/SFO	PA	Årlig 2	
Følge opp bh, SFO, skoler, i prosjekter - bidra i planlegging og gjennomføring av utendørs undervisningsopplegg ved enkeltskoler/barnehager	F	Bh/s/vg	PA	12 (etter kapasitet)	

Integrering

Etter prosjekttilskudd fra UDI har det siden august 2016 vært gjennomført en satsing på Friluftsliv som metode i integrering. Prosjektet har hatt fokus på kompetanseutvikling, ressurskobling og etablering av utstyrspakker med friluftsutstyr ved asylmottak.

Ved nedleggelse av en stor del av mottakene i 2017 skiftet fokus fra flyktninger i mottak til bosatte. Målgruppen vil være den samme for det videre arbeidet i 2018, hvor friluftsrådet støtter enkeltkommuner og lag og foreninger til lokal aktivitet rettet mot målgruppen.

Hva	Ansvar	Samarb	Hvem	Når/antall	Utført
Samarbeid arrangement/aktivitet på lokalt nivå	F	kommune, lag og foreninger	PA	etter behov i kommune	
Samarbeid innvandrersorganisasjoner (FRIO)	F	kommunene	PA	jevnlig	



Infrastruktur, stier og løyper

Sti- og løypesatsinga

Attraktive byer og steder må ha et tilgjengelig sti- og løypenett som sikrer allmennheten gode muligheter for å ferdes i naturen. For at turstier og løyper skal være tilgjengelige kreves det i dag at de er skilta og tilrettelagt med rasteplasser, klopper og andre enkle tiltak. Vi snakker om infrastruktur for at folk flest skal kunne bevege seg utenom gatenettet, uten å måtte reise og med enkle utstyr.

Hovedmål

Friluftsrådet skal gjennom sti- og løypesatsinga etablere et variert og lett tilgjengelig løypenett for nærfriluftsliv og utfart for alle, og på denne måten bidra til helse trivsel og livskvalitet som gjør medlemskommunene attraktive å bo og etablere seg i.

Delmål og ønsket resultat

1. Sikre en variert infrastruktur for friluftsliv og naturopplevelse
2. Etablere politiske verktøy for å finansiere anlegg, drift og vedlikehold av sti- og løypenettet
3. Gi grunnlag for å utarbeide god informasjon til publikum og besøkende.
4. Gjøre regionen og kommunene i stand til å benytte statlige og fylkeskommunale finansieringsordninger for friluftsområder og -anlegg.

En satsing på stier og friluftsområder gjøres gjennom planlegging, sikring, tilrettelegging og markedsføring. Oppgaver:

1. Registrere traseer i nasjonal database
2. Sikre atkomst til viktige områder, turløyper og turmål gjennom grunneieravtaler
3. Sti- og løypeplaner - temaplan for turruter og turveier
4. Enkle forvaltningsplaner
5. Skilting og merking av viktige turruter og turmål
6. Turkart og nettbasert informasjon (Markedsføring)



Sti og løypeplaner

Prosjektet Sti- og løypeplaner 2015–2017 er avslutta. For å videreføre arbeidet forutsettes finansiering fra den enkelte kommune, Nordland og Troms fylkeskommuner, evt. spillemidler og midler fra Statskog. Prosjektet tas opp dersom det er kommuner som ønsker at friluftsrådet skal bistå i arbeidet. Planarbeidet må forankres i den enkelte kommune som planmyndighet og planansvarlig; i planprogram og budsjettvedtak. Friluftsrådet kan bistå kommunene. Det er dialog med Harstad, Ballangen og Tysfjord om oppstart. Det er en utfordring å få avklaring og forankring slik at arbeidet kan igangsettes uten unødige forsinkelser.

Hva	Ansvar	Samarb.	Hvem	Når/antall	Utført
Sti- og løypeplan - Tysfjord og Ballangen Behandling i fellesnemnda	K/F	K/ L/ F	PL	avtale	
Trinn 1 Kartlegging og registrering av turruter (stier og løyper)	K/L/F	K/L	PL/DL	avtale	
Trinn 2 Plandokument	K/F	K/L/F	PL/DL		

Stien i Sentrum –

Arbeidet med å sikre og stille en robust infrastruktur for allmennhetens friluftsliv, krever ressurser og kompetanse. Hensynet til slitasje og sikkerhet må også ivretas. Dette er samfunnsoppgaver som ikke kan overlates til frivillige alene og som må finne en god organisering i regionen.

Det er behov for å bygge opp kompetanse og forankre denne typen oppgaver. Friluftsrådet har arrangert flere kurs i skilting og skjøtsel, men et par timers kurs er selvsagt ikke nok. Erfaringsvis har kurs og arrangementer i sør liten deltakelse fra nord. Vi har planlagt en samling for å øke forståelse og handlingskompetanse. Målgrupper er kommunene ved ledelse og fagansvarlige, løypelag, friluftsråd og destinasjonsselskap. Prosjektet er foreløpig lagt på is pga kapasitetsmangel.

Skilting og merking av stier og løyper

Merking og skilting av løyper kom i gang ved at Gjensidigestiftelsen og fylkeskommunene øremerket midler til dette. Friluftsrådet har mottatt ca. kr. 1,5' til skilting utvalgte stier og turløyper i kommunene Tjeldsund, Gratangen, Lavangen, Ballangen, Tysfjord, Salangen, Evenes, Ibestad, Skånland og Narvik.

Turskilt skal følge nasjonal standard med gradering etter vanskelighetsgrad. I tillegg skal det også settes opp informasjonstavler ved inngangen av løypene. Det kan leses mer om turskilt etter ny nasjonal standard turskiltprosjektet.no. Administrative utgifter dekkes ikke av finansieringsordninga.

Turskiltprosjektet skulle egentlig være avslutta i 2016, men ble forlenga til 2018 med siste søknadsfrist 15.2.2017. Friluftsrådet har søkt om videreføring av skilting av stier og løyper i Ballangen, Narvik, Gratangen, Salangen og Lavangen. Harstad og Evenes kommune har søkt midler i egen regi. Fra 2018 er det åpnet for å søke om tilskudd fra Spillemidlene.

I Narvik kommune går det svært godt i Bjerkvik området der det har foregått en mobilisering og samtlige grunneierlag og løypelag er aktive. Utfordringa er Narvik by, der ansvar er uklart og avtaler mangler for brorparten av de klassiske stiene.

Hva	Ansvar	Samarb	Hvem	Når/antall	Utført
Rådgiver i forbindelse med utarbeiding av Skiltplaner og skiltmanus, veiledning	K	L/museer /K	K/PL	Vinter høst	
Rådgivning Informasjonstavler	K	K/L	K/L	Mai – sep	
Utarbeide avtaler med ansvarlige	F	K/L		April -	
Følge opp innvilgede søknader skilting Gratangen	L	K7L	L	høst	

Raste- og møteplasser i nærturområder utfartsområder


For at naturen og friluftslivet skal være for alle er det behov for at kommunene tilrettelegger noen nærområder/møte- og rasteplasser som er tilpasset funksjonshemmede. Det er derfor behov for å få utarbeidet en oversikt over områder i kommunene som egner seg for slik tilrettelegging og hvilke områder som er tilrettelagt for funksjonshemmede. Arbeidet er startet opp i friluftsrådet medlemskommuner ved hjelp av tilskudd fra fylkeskommunene til innkjøp av bålpanner, bord og benker. For at det skal bli en rettferdig fordeling, ser vi at det er behov for en plan for arbeidet. Vi foreslår derfor at dette legges inn i sti- og løypeplan for kommunene.

Hva	Ansvar	Samarb	Hvem	Når/antall	Utført
Kommunevis oversikt over aktuelle møteplasser Forvaltningsløsning. Kategorier, registrering av raste og møteplasser, nærmiljøanlegg, referanseområder og områder for stedsbasert læring, utfartsområder - stier, badeplasser	F	K/F/L	DL	12	
Søke tilskudd for registrering av friluftslivsområder som er tilrettelagt for friluftsliv med UU	F	K/F	DL	2018	
Ferdigstille påbegynte rasteplasser Følge opp egne søknader Harstad, Kvæfjord, Ballangen	F/K	K/L/F	DL	Vår, Høst 15-21	
Søke tilskudd for etablering av møte -/rasteplasser i medlemskommunene	F/K	K/L/F	DL	Vinter	
Følge opp mottatt henvendelse i 2017. Sikringsbu Auksjonshøgda, Gapahuk Evenes, Møte og Rasteplass Tennevoll, Ibestad Fiskeplass funksjonshemmede	L	L/F	DL	høst	

Sikring av friluftslivsområder for allmennhetens friluftsliv

Statlig sikring av områder er viktig. Mye arbeid kreves fra administrasjon i kommune og friluftsrådet. Friluftsrådet vil ved eventuell henvendelse vurdere ta på seg slikt arbeid i 2018, da i nært samarbeid med gjeldende kommune. Et slikt arbeid vil gå på bekostning av andre oppgaver.

Hva	Ansvar	Samarb	Hvem	Når/antall	Utført
Friluftsrådet kan bistå kommune med sikring av områder for allmennhetens bruk.	K/ F	K/ grunne	K	Ved henvend	
Delta i arbeidet ved utarbeidelse av forvaltningsplaner for sikrede friluftsområder	K	F/G/K	PL	V-henvend	



Administrasjon

Hva	Ansvar	Samarb	Hvem	Når/antall	Utført
Drift av friluftsrådet, styre, årsmøte , personal	F	komm	DL	12	
Rådgivning/konsulent/veiledning friluftslivs-spørsmål innen anlegg, drift, aktivitet osv fra kommuner, lag og foreninger og andre	F	K/L	DL	kont	
Følger opp samarbeidet med den enkelte kommuneadministrasjon, arbeidsmøter	F/K	K	DL	12/24	
Følge opp samarbeidet med lag og foreninger	F	F/L	DL	fortløp	
Utarbeide søknader om finansiering	F	K/F/L	DL	frister/70	
Rapportere om prosjektstatus for innvilgede prosjekter	F	Komm	DL	frister/	
Økonomi	F	alle	DL	12	
U-forutsatte prosjekter meldt fra lag/org og kommuner sikringsbu Kjøpsvik, kurs i bruk av motorsag, skilting Tjeldsund, Fjelldal,	F	Komm/ lag	DL	3	
Ajourføre nettside og facebook	F	sam	Alle	fortløp	
Media /presse	F	sam	ALLE	fortl	

Viktige hendelser

Hva	Ansvar	Samarb	Hvem	Når/antal	Utført
Styremøter	F/DL	K	alle	20183	
Arbeidsmøter	F	K	DL	styresak /1	
Styreledersamling/FL	FL	F	SL/DL	feb	
Lærende nettverkssamling skole/bhage	F	K	PA /K	april/ okt	
Folkehelseuke	K	K/L	alle	april	
Årsmøte	F	K	DL	mai	
Møte med fylkesråden i Troms	F	F/TFK	DL	mai	
Friluftskonferanse 2018	FL	F	DL/S	juni	
Friluftslivets uke	K	K/F/L	DL/PA	sept	
Ansattesamling/FL	FL	FL/F	DL	sept	
Møte med NFK	FK	F	DL	nov	
Møte med TFK	FK	F	DL	feb	
Annet					

Aktiviteter/utvalg/råd utenom prosjekter:

Referansegruppe for Nordland fylkeskommune folkehelseplan
 Referansegruppe for Troms fylkeskommunes "Regional plan for friluftsliv, vilt og innlandsfisk"
 Referansegruppe for kommunal plan for Fysisk aktivitet og friluftsliv
 Arbeidsgruppe folkehelse med alle medlemskommuner i friluftsrådet
 Arbeidsgruppe Folkehelsealliansen i Nordland

Finansieringsordninger:

På friluftsrådets nettside er det lagt inn oversikt for ulike tilskuddsordninger

Friluftsrådernes Landsforbund
 Spillemidler
 Ekstra stiftelsen
 Gjensidigestiftelsen
 Sparebank 1 Nord Norge

Fylkeskommunale midler

Friluftsmidler
 Fysak-midler
 Folkehelsemidler
 Spillemidler til nærmiljøanlegg og større kostnadskrevende friluftslivs anlegg
 Helsedirektoratet
 Miljødirektoratet
 Statskogsmidler

Administrasjonstilskudd

Friluftsrådernes Landsforbund
 Nordland fylkeskommune
 Troms fylkeskommune
 Medlemskontingent fra kommunene

Omsøkte prosjekter (aktive prosjekt er haket av med v)

Sted	PROSJEKT	TIL	Tils	
1	Rasteplasser Sør Troms Statlig sikrede 3 anlegg	MD	50	v
-	Andre rasteplasser	TFK	100000	v
2	65001 ARRANGEMENT FUNKSJONSHEMMEDE Klart det går	NFK	30	v
	65002 O-KART ANKENES			
3	65003 Turkort krigsminneløyper	TFK	15	v
4	65004 ANLEGG BALLANGEN			v
5	65005 TURLØYPER TROMS			
	Lavangen Gapahuker benker bru	TFK		v
	Raste-møteplasser	TFK		v
6	65006 KRIGSMINNELØYPE skilting, lavangen			v
7	65007 RESSMÅLBERGET skilting	TFK		v
8	65008 ILEVEIEN			
	Bord benker bålplass lleveien	TFK		
	turkort			v
	skilting			v
9	65009 SIKRING AV FRILUFTOMRADER			
10	65010 GEOCACHING materiell til utlegging av geocacher	TFK		v
11	65011 INTEGRERING			
	friluft-4 årstider	FL		v
12	65012 TUR-RUTEPLANER Turruteplaner i Ofoten	NFK	70	v
13	65013 FRILUFTSKOLER	FL		v
	Sør Troms	TFK	50	v
	Ofoten	NFK		v
14	65014 Stien i sentrum- søkt overføring av tilskudd infotavle	NFK		v
15	65015 Sjøveien i Bjerkvik - gammel ferdselsvei	SM		v
16	65016 Fjellveien i Bjerkvik			
17	65017 Skilting i Elvedalen	NFK	50	v
18	65018 Ti topper i byen	SM		
	søkt overføring av tilskudd til Elvedalen			v
19	65019 Hagebakkeskogen			v
	søkt overføring av tilskudd til Elvedalen	NFK		v

20	65020	Skilting Narvik by til fjell	SM		v
		søkt overføring av tilskudd infotavle Trollhøgda			v
21	65021	Skiløype Herjangsfjellet			
22	65022	Lavangen nærmiljø aktivitetsområde	TFK		v
23	65023	Salangen nærmiljø aktivitetsområde	TFK	40	v
24	65024	Friluftsløp	BUF		
25	65025	Elvegårdselva infotavle	NFK		v
26	65026	Løyper i Kongsvik skilting	NFK		v
		infotavle	NFK		v
27	65027	Verktøystasjoner	SS/S M	100	v
1	28060	HELSEFREMMEDE BARNEHAGER-ANDRES PROSJEKTER			
2	28061	KARTLEGGING FRILUFTSLIVSOMRÅDER			
	28062	ANDRES PROSJEKTER Gammeprosjekt/Fagernesfjellet	SM		v
3	28063	FRISKLIV Friluftsliv i rehabiliteringen	FL		v
		turer i Harstad	TFK	avslag	v
		randone for	TFK	avslag	v
		Skånlandstrimmen Folkehelse	TFK	30000	v
4	28064	NATURLOS	FL		v
		Naturlos	TFK	40000	v
		Naturlos	NFK	avslag	v
5	28065	ORDFØRERS TUR	TFK		
6	28066	SKILTING OG MERKING AV TURLØYPER NORDLAND			
		Tjeldsund	NFK		
		Skiltkurs	NFK		v
		Turskiltprosjekt	NFK		
7	28067	STI OG LØYPEPLAN Nordland			
		Temaplan oppfølging av tilskudd og henvendelse frist nov 18	NFK		v
8	28068	MØTEPLASSER GRATANGEN			
		Turkort samiske skilt Ilveien	TFK		v
9	28131	LÆRENDE NETTVERK - SKOLER/BARNEHAGER			
		Læring i friluft	NFK	avslag18	v
		Læring i friluft	FL		v
		Læring i friluft	TFK		v 40'

	nytt sted	Marin forsøpling	FL		v
	nytt sted	Marin Forsøpling	MD		v
10	28132	KYSTKULTUR			
		Kystled	NFK		v
11	28133	GEOPARK			
12	28134	TURKARTPAKKE			
		Turkartpakke	Kom		v
		turkartpakke	SM		v
		turkartpakke	SS		v
		turkart og infohefte	Statskog		v
13	28135	UTSTYRSSENTRAL	FL		
14	28136	UNGDOM I NATUR			
		Ungdom i natur	NFK	avslag	v
		ungdom i natur	TFK	25'	v
		Ungdom i natur	FL		v
15	28137	TILRETTELEGGING/SKJØTSEL NARVIK			
		Rastepl statlig sikret	MD		v
		Rasteplasser i Ofoten	NFK		v
		Rasteplasser i Ofoten	SM		v
16	28138	MINORITETSGRUPPER			
17	28139	BARN I NATUR			
18	28141	NÆRMILJØANLEGG Evenes Gapahuk	FL		v
19	28130	ADMINISTRASJON	NFK	192	
			FL	400	
			TFK	210	
			Kommuner	790	

Viktige datoer

Hva	Ansvar	Samarb	Hvem	Når/antall	Utført
Styremøter	F	K	DL	Styresak/3	
Arbeidsmøter	F	K	DL	Styresak /2	
Styreledersamling/FL	FL	F	FÅ	Feb	
Lærende nettverkssamling skole/bhage	F	K	DL /K	april/ okt	
Folkehelseuke	K	K/F	DL	april	
Årsmøte	F	K/OR	DL	mai	
Friluftskonferanse 2018	FL	F	DL	juni	
Friluftslivets uke	K	k/F/I	DL/PA	sept	
Ansattsamling/FL	FL	FL/F	DL	sept	
Møte med NFK	FK		DL	nov	
Møte med TFK	FK		DL	feb	
Annet					



Kontakt

Midtre Hålogaland friluftsråd

Postadresse:

Midtre Hålogaland friluftsråd
c/o Narvik Kommune
8512 Narvik

Besøksadresse:

Midtre Hålogaland friluftsråd
Kongens gate 49
8512 Narvik

E-post: anne-margrethe.roll@narvik.kommune.no

Tlf: 76 91 22 60

Mob: 905 49 676

Fakturaadresse:

Midtre Hålogaland friluftsråd
co Narvik kommune, Fakturamottak, Postboks 8993,
7439 Trondheim
Bankkonto: 6370.05.09046
Organisasjonsnr.: 959469059