bezoek 2020 Diksmuide

VISITEZ
BESUCH
VISIT

diksmuide
geeft je ademruimte

de Westhoek
GRENZELOOS GENIETEN

Oostende-E 40
N369
LEKELEETROUTE
(10,4 km)
Leke
Schoorbakkebrug
Solex
Experience
Nieuwpoort-Kust
Camperhoeve
De Bonterie
Belgische Militaire
Begraafplaats
Scoot & Food
Stuivekenskerke
BLAUWVOETS-
WALLEROUTE
(9,8 km)
't Zoetebekje
Tervaetebrug
Keiem
Kakelend
Kippenmuseum
N355
Veurne-Kust
N35
Café Vicogne
Camperplaats
't Nesthof
Praetbos
Pervijze
Viconia
Kleiputten
STUVETJESROUTE
(9,3 km)
IJzer
Keiemse
Kazen
KÄTHE KOLLWITZROUTE
(10,5 km)
N35
Duitse Militaire
Begraafplaats
Koekelare-Torhout
N363
Russisch
Orthodox
Klooster
O.L.Vrouwhoekje
Frontzate
Beerst
WANDRILLEROUTE
(12,8 km)
Petroleumtanks
N369
Oostkerke
Dodengang
De Smesse
Vladslo
VLADSLO
AMBACHTROUTE
(9,3 km)
TWEEFRONTENROUTE
(17,4 km)
Stiltepad
DIKSMUIDE
Handzamevallei
ZANNEKINROUTE
(6,5 km)
N35
Papegaei
Lampernisse
Kaaskerke
Café Zannekin
Komgronden
Stiltegebied
N364
IJzertoren
't Land van Vlierbos
IJzerboomgaard
Camping
De IJzerhoeve
BETHOOSTERSE
BROEKENROUTE
(9,2 km)
De Dolle Brouwers
Esen
De Speelplekke
37 m
Sint-Jacobs-
kapelle
Kasteelpark
N35
Groigne Bunker
Alveringem
N369
N301
Roeselare
Oudekapelle
Houthulst
HEMELSDAELEROUTE
(8,8 km)
De Fot'Oeil
IJzer
Nieuwkapelle
IJzervallei
IJzerbroeken
OUDE
ZEEDIJKROUTE
(7,7 km)
Lo-Reninge
Woumen
De Speelman
BLANKAARTROUTE
(10 km)
Natuurgebied
De Blankaart
Herberg
De Knocke
Knokkebrug
Ieper-A 19

INHOUD

2 HISTORISCH CENTRUM
4 Grote Markt
5 Feniks 2020, wederopbouw
6 Stadslink en Feniks wandelroute
8 Stadhuis en dienst toerisme
9 Feniks expo
10 Manneke uit de Mane en Generaal Baron Jacques
12 Begijnhof
14 Jachthaven aan de IJzer
15 Op en top genieten

16 1914 - 1918
18 IJzertoren
19 Museum aan de IJzer
20 Dodengang
22 Stiltepad en andere
24 Militaire sites en begraafplaatsen
26 3 Frontsteden
27 Feniks 2020 kalender
28 Fiets- en autoroutes '14 - '18

30 GROENE ZEE
32 Huifkartochten
33 IJzerboomgaard en 't Land van Vlierbos
36 Toeren op het water
40 Wandelen
42 Fietsen
44 Natuurgebied De Blankaart
48 Viconiakleiputten en andere pareltjes
50 Charmante dorpen

52 DELICIEUS DIKSMUIDE
53 Hoeveproducten
54 Diksmuidse bieren

56 DIKSMUIDE EN DE WESTHOEK
57 Kinderen welkom
58 Boterclubtocht
59 Familiezwembad De Pluimen
60 Ontdek de Westhoek
62 Extra troef Westkust zo dichtbij
63 Feniks Diksmuide uit de as herrezen
65 Evenementen
66 Praktische informatie

De oudste gebouwen en pleintjes in het historisch centrum starten hun verhaal al in de twaalfde eeuw. Ontdek een rijkdom aan erfgoed, waar achter iedere hoek wel een nieuw verhaal opduikt.

DÉCOUVREZ LA VILLE
L'histoire des places et des bâtiments les plus anciens du centre historique commence déjà au XIIe siècle. Découvrez un patrimoine riche où une nouvelle histoire se dessine à chaque recoin.

DIKSMUIDE ENTDECKEN
Schon im zwölften Jahrhundert fängt die Geschichte der ältesten Gebäude und Plätzchen in der historischen Altstadt an. Entdecken Sie das reiche Erbe, wobei hinter jede Ecke eine neue Geschichte erscheint.

LET'S GO EXPLORE
The history of the oldest buildings and small squares in the historical centre already starts in the twelfth century. Discover the richness of the heritage where behind every corner a new story can be found.

historisch centrum

ontdek de charme

GROTE MARKT

LA GRAND-PLACE | DER MARKTPLATZ | THE MARKET SQUARE

De Grote Markt in Diksmuide is het op één na grootste marktplein van België. Tijdens de Eerste Wereldoorlog is de Grote Markt een belangrijke militaire plaats en dus een mikpunt voor de vijand. Alles wordt volledig vernield.
Bij de heropbouw staan de trapgevels centraal. In 2018 is het marktplein heraangelegd.

En 1428, un hôtel de ville fut bâti au nord de la Place. La position sur la ligne de front durant la Première Guerre mondiale (1914-1918) fut dévastatrice. La reconstruction se fit dans le respect de l'architecture traditionnelle et régionale caractérisée par les pignons à gradins.

Nördlich des Marktplatzes entstand 1428 ein Rathaus. Die Lage an der Front während des Ersten Weltkriegs (1914-1918) war verheerend. Beim Wiederaufbau berücksichtigte man die traditionelle regionale Architektur mit Treppengiebeln.

A town hall was built to the north of the market in 1428. Its location on the front line during World War One (1914-1918) was devastating. During the reconstruction, the traditional, regional architecture with stepped gables was respected.

Feniks 2020

DE WEDEROPBOUW NA DE GROOTE OORLOG 1914-1918

Eind 1918 was het idyllische Diksmuide omgevormd tot een desolaat maanlandschap. De Eerste Wereldoorlog had dorpen en steden langs het front in de Westhoek weggeveegd. De velden oogden rampzalig door de vele granaatputten, mijnkraters, het oorlogsschroot, de stapels onontplofte munitie, loopgraven, bunkers en smalspoorlijnen.

Eind 1918 keerden de eerste inwoners terug, op zoek naar hun woonplaats. De eerste fronttoeristen zakten in groten getale af. Een traditionele architectuur moest de sporen van de oorlog uitwissen en de Westhoek in al zijn schoonheid herstellen. **Diksmuide herrees, als een Feniks uit zijn as.**

In 2020, zowat een eeuw na het prille herstel, staan we vol bewondering stil bij de wederopbouw, na jaren aandacht voor oorlog en vernieling.

Een beklijvende evocatie op de Grote Markt (20 mei 2020), een begeesterende tentoonstelling in het stadhuis (blz. 9) en het stadscentrum (blz. 7) en een kalender vol ontdekkingstochten (blz. 27).

2020
FENIKS
De groote wederopbouw

STADSLINK

Volg de klinknagels van het 3 kilometer lange parcours. Je wandelt voorbij de belangrijkste bezienswaardigheden van het stadscentrum. Op zestien locaties geven eigentijdse panelen je wat achtergrondinformatie en beelden uit het rijke Diksmuidse verleden.

Het hele traject is toegankelijk voor rolstoelgebruikers, enkel tussen het postgebouw en de Vismarkt wijkt dit traject even af. Volg de afzonderlijke klinknagels met het rolstoelsymbool tot aan de Vismarkt. Daarna volg je het gewone parcours terug.

CIRCUIT PÉDESTRE STADSLINK
Suivez les rivets du parcours renouvelé de 3 kilomètres de long. Vous passez par les principales attractions du centre-ville. À seize endroits, des panneaux contemporains vous présentent des informations de fond et des images du riche passé de Dixmude.

STADSLINK STADTBUMMEL
Folgen Sie die Nietköpfe des 3 Kilometer langen erneuten Wanderwegs, wobei Sie an den wichtigsten Sehenswürdigkeiten der Altstadt vorbei gehen. An sechszehn Plätze stehen moderne Schilder mit Hintergrundinformation über die reiche Geschichte von Diksmuide.

STADSLINK TOWN WALK
Follow the rivets of the renewed trail, with a length of 3 kilometres, passing the most important sights of the town centre. At sixteen locations contemporary panels provide some background information and images from the rich past of Diksmuide.

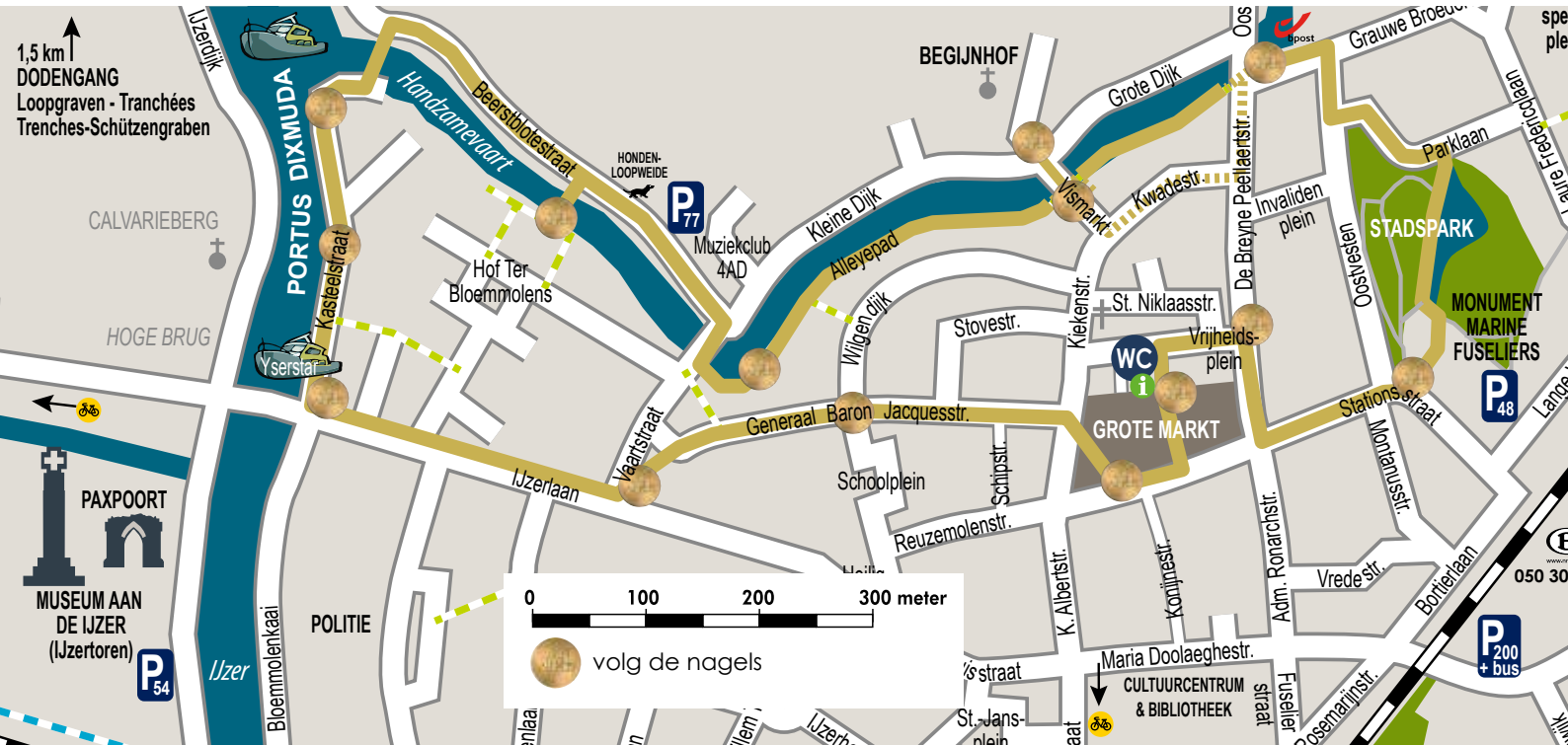

Feniks WANDELROUTE

De erfgoedwandelroute Stadslink (zie blz. hiernaast) krijgt in 2020 een extra Feniks-tintje.

Een twaalftal piramides op het circuit tonen exclusief beeldmateriaal over de wederopbouw van de stad na 1918.

In het desolate puinlandschap zie je de eerste houten noodwoningen en winkeltjes opduiken. Aannemers en arbeiders gaan aan de slag om Diksmuide weer groots te maken. Door de massale steun van landgenoten en middelen van over de landsgrenzen, slaagt Diksmuide er in na vijf jaar tijd te schitteren als nieuwe stad.

Ontdek dit verhaal na een gratis bezoek aan de tentoonstelling Feniks Diksmuide, in het stadhuis van 16 mei tot 15 november 2020 (zie blz. 9).

2020
FENIKS
De groote wederopbouw

STADHUIS & DIENST TOERISME

HÔTEL DE VILLE & OFFICE DU TOURISME | RATHAUS & TOURISMUS BÜRO | TOWN HALL & TOURIST OFFICE

L'HÔTEL DE VILLE actuel a été construit entre 1923 et 1925. Le bâtiment possède des caractéristiques se référant au style gothique et à la Renaissance de la fin du Moyen Âge. En 2014 et 2015, une restauration et une rénovation complètes s'imposaient. L'architecture originale a été restaurée et complétée avec les fonctions qu'une prestation de services contemporaine exige.

Zwischen 1923 und 1925 wurde das heutige **RATHAUS** gebaut. Das Gebäude hat Markenzeichen aus der Gotik und Renaissance des Späten Mittelalters. In 2014 und 2015 war eine gründliche Restauration und Renovierung fällig. Die originale Architecktur wurde rehabilitiert und ergänzt mit den benötigten Funktionen für die moderne Dienstleistung.

The current **TOWN HALL** was built between 1923 and 1925. The building has features referring to the Gothic and Renaissance from the late medieval times. In 2014 and 2015 a profound restoration and renovation were due. The original architecture was reinstated and completed with the functions requiring modern services.

Vanaf 1428 kunnen we het stadhuis situeren op de huidige locatie: de Grote Markt. De Eerste Wereldoorlog vernielde het gebouw tot op de grond.

Tussen 1923 en 1925 werd het huidige stadhuis gebouwd. Het gebouw heeft kenmerken die verwijzen naar de gotiek en renaissance uit de late middeleeuwen.

In 2014 was het tijd voor een grondige restauratie en renovatie. De oorspronkelijke architectuur werd in ere hersteld en aangevuld met de functies die een hedendaagse dienstverlening vereist.

De dienst toerisme kreeg in 2015 een nieuw jasje. In het eerste gedeelte vind je heel wat folders met tips.
Ontdek de Feniks-expo (blz. 9) vanuit dit infocentrum.
Heb je liever wat persoonlijke toelichting? Loop dan door naar de balie helemaal achteraan.

Stadhuis en toerisme | Grote Markt 6
051 79 30 50 | toerisme@diksmuide.be
www.bezoekdiksmuide.be

Feniks EXPO

Het heropleven van de stad en de streek na 1918, was niet enkel een verhaal van herbouwen met stenen. Niet alleen huis en land waren zwaar geteisterd door de Eerste Wereldoorlog.

Het is ook het herleven van mensen. Volg drie pioniers; prille, nieuwe Diksmuidelingen, hoe zij hun leven hier weer op de rails kregen. Commissaris Focke wil orde in dit verwoeste wilde westen, handelaar Missiaen laat de lade rinkelen door de eerste fronttoeristen en de jonge Célestine laat het leven openbloeien midden het verrijzende Diksmuide.

Volg hun verhaal en ontdek hun emotionele tocht doorheen de Expo Feniks Diksmuide.
Een niet te missen multi-mediale en multi-emotionele beleving.

Ingang: dienst toerisme
16 mei - 15 november
Dagelijks van 10 tot 16 uur
gratis toegang

2020
FENIKS
De groote wederopbouw

MANNEKE UIT DE MANE & GENERAAL BARON JACQUES

Ken je de twee standbeelden op de Grote Markt?
Ze hebben elk hun eigen verhaal.
Het 'Manneke uit de Mane' siert de Grote Markt sinds 1978. Jaarlijks komt de gelijknamige ridderorde samen om nieuwe ridders en de 'Almanak', een leuk boekje vol West-Vlaamse humor en verhalen, voor te stellen.

Luitenant-generaal Jacques verdiende zijn standbeeld (1930) bij de Slag om Diksmuide (oktober-november 1914).
Hij kon als kolonel met zijn mannen Diksmuide tot 10 november 1914 uit Duitse handen houden.

STATUES

Le « petit bonhomme dans la Lune » orne la place depuis 1978. Chaque année, l'ordre des chevaliers du même nom se réunit pour présenter de nouvelles recrues ainsi que l' 'Almanach', un livret rempli d'humour.
Les exploits du Lieutenant-général Jacques lors de la Bataille de Dixmude (octobre-novembre 1914) lui valurent une statue (1930).

STATUEN

Das 'Männchen im Mond' ziert den Platz seit 1978. Jährlich tagt der gleichnamige Ritterorden, um neue Ritter und den „Almanak", ein nettes Büchlein, zu präsentieren.
Generalleutnant Jacques verdiente sich sein Standbild (1930) bei der Schlacht um Diksmuide (Oktober-November 1914).

STATUES

The 'Man in the Moon' has graced the square since 1978. Every year, the knight's order of the same name meets to present new knights and its 'Almanac', a delightful little book.
Lieutenant-General Jacques earned his statue (1930) during the battles around Diksmuide (October-November 1914).

BEGIJNHOF

BÉGUINAGE | BEGINENHOF | BEGUINAGE

West-Vlaanderen telt nog maar drie begijnhoven. Naast Brugge en Kortrijk heeft ook Diksmuide er één. Het Begijnhof bestaat al sinds de 13e eeuw en ligt niet toevallig zo dicht bij de Handzamevaart. De begijntjes verdienden de kost met het wassen, bleken en bewerken van wol, laken en linnen, het verzorgen van de zieken en kantklossen. Sinds de Eerste Wereldoorlog werd de site gebombardeerd en verdwenen de oorspronkelijke bewoonsters voorgoed uit het stadsbeeld. Het Begijnhof werd heropgebouwd in de oorspronkelijke stijl.

In 1990 werd het Begijnhof eigendom van de vzw De Lovie, een organisatie voor ondersteuning van personen met een verstandelijke handicap uit Poperinge. Sindsdien wonen een twintigtal volwassenen met een verstandelijke handicap in het Begijnhof. Zo kreeg de site een frisse, hedendaagse functie in de lijn van de eeuwenoude bestemming. Je vindt er ook een kleine kapel waar je een kaarsje kunt branden. Het geschenkenwinkeltje 'Het huis van Juffrouw Sibylle' verkoopt leuke authentieke en artisanale creaties, gemaakt door bewoners van De Lovie. Op de eerste verdieping vind je de permanente tentoonstelling over de geschiedenis van het Begijnhof.

Begijnhof | Begijnhofstraat 2
toerisme@diksmuide.be

Geschenkenwinkel | 051 50 03 19
open van wo tot za van 14 - 17.30 uur

Kapel open van 7 - 20 uur

BÉGUINAGE
La Flandre occidentale ne compte plus que trois béguinages. En plus de Bruges et de Courtrai, Dixmude en possède également un. Les résidents d'origine ont disparu depuis la Première Guerre mondiale. Depuis 1990, une vingtaine d'adultes souffrant d'un handicap mental vivent dans le Béguinage.

BEGINENHOF
In West-Flandern gibt es nur noch drei Beginenhöfe, nähmlich in Brugge, Kortrijk und Diksmuide. Die ursprüngliche Bewohner des Beginenhofes sind seit dem Ersten Weltkrieg verschwunden. Seit 1990 wohnen dort zwanzig geistlich behinderte Erwachsene.

BEGUINAGE
West Flanders only has three beguinages left. Apart from Bruges and Kortrijk, Diksmuide also has one. Since the First World War the original inhabitants have disappeared. Since 1990 about twenty adults with an intellectual disability are living in the beguinage. The gift shop, 'Het huis van Juffrouw Sibylle', sells nice authentic and artistic creations, made by people with an intellectual disability.

JACHTHAVEN AAN DE IJZER

PORT DE PLAISANCE EN BORDURE DE L'YSER | YACHTHAFEN AM IJZER | YACHT HARBOUR AT THE RIVER IJZER

Diksmuide is het uitgelezen startpunt voor een pleziervaart op de IJzer, de enige stroom in Vlaanderen die in zee uitmondt. Op achttien kilometer van de monding in Nieuwpoort, is Diksmuide via diverse kanalen verbonden met de hele Westhoek en het binnenland. De jachthaven 'Portus Dixmuda' bevindt zich aan de voet van de IJzertoren.

Jachthaven
Kasteelstraat 15A

Havenmeester: 0495 795 445

bestuur@portusdixmuda.be
contact bestuur: 0474 494 176

LE PORT DE PLAISANCE 'PORTUS DIXMUDA'
est situé au pied de la Tour de l'Yser. Dixmude constitue le point de départ idéal pour une croisière de plaisance sur l'Yser, le seul cours d'eau qui se jette dans la mer en Flandre. A dix-huit kilomètres de l'embouchure de Nieuport, Dixmude est reliée à l'ensemble du Westhoek et à l'intérieur des terres par différents canaux.

YACHTHAFEN 'PORTUS DIXMUDA'
Am Fuß des IJzerturms befindet sich der Jachthafen. 'Portus Dixmuda' ist eine ausgezeichnete Startstelle für eine Freizeitschiffahrt auf dem IJzer, der einzige Fluss der in Flandern in der Nordsee mündet.
Diksmuide liegt achtzehn Kilometer von der Mündung entfernt und ist via verschiedene Kanäle verbunden mit dem Hinterland.

YACHT HARBOUR 'PORTUS DIXMUDA'
The yacht harbour 'Portus Dixmuda' lies at the foot of the Yser Tower. Diksmuide is the best starting point for a small pleasure cruise on the river Yser, the only river in Flanders culminating in the sea. At eighteen kilometres from the estuary in Nieuwpoort, Diksmuide is connected through several channels with the whole Westhoek and the inland.

OP EN TOP GENIETEN

PROFITER PLEINEMENT | GANZ UND GAR GENIESSEN | FULLY ENJOY

Dixmude est connue pour ses commerces raffinés où on peut acheter les meilleurs produits à des prix abordables. Allant de certains produits régionaux savoureux à des ensembles de bon goût. Aventurez-vous dans le centre et laissez-vous surprendre. Après le shopping, attablez-vous dans l'un des nombreux restaurants.

Diksmuide ist bekannt für seine verfeinerten Läden wo man an zahlbare Preise die schönsten Produkte kaufen kann. Von schmackhaften regionalen Produkte bis stylische Outfits. Gehe zur Altstadt und lasse dich überraschen. Nach dem Shoppen geht es dann in eine der viele Restaurants.

Diksmuide is known for its refined shops where you can buy the nicest products at affordable prices. From some tasty regional products to a stylish outfit. Go to the centre and be surprised. After shopping you can enjoy a good meal in one of the many restaurants.

In het pas vernieuwde stadscentrum kun je de hele dag op en top genieten. Grote winkelketens vind je hier nauwelijks, originele handelaars met creatieve winkels daarentegen vind je hier dan weer bij de vleet. Diksmuide staat bekend om zijn verfijnde handelszaken waar je aan betaalbare prijzen de leukste producten kunt kopen. Van lekkere streekproducten tot een smaakvolle outfit. Duik het centrum in en laat je verrassen door onze handelaars in hun authentieke winkels. Na het shoppen stop je je voeten onder tafel in een van de vele restaurantjes waar je een heerlijke maaltijd voorgeschoteld krijgt.

HORECABROCHURE

Haal de horecabrochure af bij de dienst toerisme en ontdek een waaier aan eet- en overnachtingsmogelijkheden & andere topadresjes!

De IJzer werd in 1914 de frontlijn. De stad en de dorpen werden in vier jaar tot een grote ruïne herleid. Tot op vandaag zijn we de oorlog verre van vergeten. Dat bewijzen de vele bezienswaardigheden die ons elke dag herinneren aan het leed van honderd jaar geleden.

oorlog & vrede

1914-1918

GUERRE ET PAIX
L'Yser devient la ligne de front en 1914. En quatre ans, la ville et les villages ont été réduits en un vaste champ de ruines. Jusqu'à aujourd'hui, on n'a cependant pas oublié la guerre. Pour preuve, les nombreux sites qui nous rappellent chaque jour la souffrance d'il y a cent ans.

KRIEG UND FRIEDEN
In 1914 wurde der IJzer die Frontlinie. Die Stadt und umliegende Dörfer wurden im Raum von vier Jahre komplett zerstört.
Der Krieg ist bis heute sicher nicht vergessen. Die vielen Sehenswürdigkeiten von über hundert Jahren erinnern am Leiden.

WAR AND PEACE
The Yser became the frontline in 1914. In four years' time, the city and the villages were converted into big ruins. Until today we have not forgotten this war at all. The great number of sights, reminding us every day of the suffering of hundred years ago, evidence this fact.

Schilder Achiel Van Sassenbrouck gefotografeerd door Arthur Brusselle uit Brugge (Stadsarchief Brugge).



IJZERTOREN

TOUR DE L'YSER | IJZERTURM
YSER TOWER

Het Museum aan de IJzer bevindt zich op de Europese Vredessite 'Aan de IJzer' met de Paxpoort, de IJzercrypte en de IJzertoren. De IJzertoren herbergt een vredesmuseum met 22 verdiepingen.
Je gaat eerst met de lift naar het hoogste punt van de toren (84 meter). Daar heb je een uniek uitzicht over de hele frontstreek van Nieuwpoort tot Ieper. Daarna daal je met de trap de verdiepingen af.

Museum aan de IJzer
IJzerdijk 49 | 051 50 02 86
info@aandeijzer.be
www.aandeijzer.be

Le plus célèbre monument de la paix à Dixmude est la **TOUR DE L'YSER**. On peut y visiter le 'Musée le long de l'Yser'. Profitez de la vue unique au sommet de la tour. À chaque étage, on en apprend plus sur la vie durant la Première Guerre mondiale.

Der **IJZERTURM** ist das bekannteste Friedensdenkmal von Diksmuide. Auf dem Turm kann man genießen von der außergewöhnlichen Aussicht. Man kann dort das 'Museum aan de IJzer' besuchen. In jeder der Stockwerke erfahren Sie mehr vom Leben in und um den Ersten Weltkrieg.

The best-known Peace monument in Diksmuide is the **YSER TOWER**, where you can visit the 'Museum aan de IJzer'. Enjoy the unique sight on the tower. On each floor, you get information about the life in and about the First World War.

HET GEHEIM VAN DE IJZERTOREN

De westhoek KD's Jaek en Nink beleven het ene avontuur na het andere in de Westhoek.
Ook in ons Museum aan de IJzer willen ze een mysterie oplossen, een verborgen geheime code heeft hen heel nieuwsgierig gemaakt.
'Het geheim van de IJzertoren' is een ontdekkingsbrochure met leuke opdrachten voor kinderen van 8 t.e.m. 12 jaar doorheen het verhaal van de Eerste Wereldoorlog aan het IJzerfront.
Natuurlijk mag je ook meedoen als je wat jonger of ouder bent.

MUSEUM AAN DE IJZER

MUSÉE LE LONG DE L'YSER | MUSEUM AN DER IJZER | MUSEUM AT THE YSER

MUSEUM MET 22 VERDIEPINGEN &
UNIEK PANORAMA OVER DE HELE FRONTSTREEK!

Het Museum aan de IJzer, met zijn 22 verdiepingen, brengt het verhaal van de Belgische-Duitse confrontatie tijdens de Eerste Wereldoorlog enerzijds en de Vlaamse ontvoogding anderzijds. De verhaallijn in het museum hangt vast aan de baseline: 'Wat rest van het leven? Wat blijft van het land?' In het museum wordt geen vrijblijvende boodschap gebracht, maar een duidelijke opdracht: Nooit meer oorlog!

OPEN

Oktober - maart: elke dag 9 - 17 uur | April - september: elke dag 9 - 18 uur | Weekends en feestdagen open om 10 uur
Laatste toegang 1 uur voor sluitingstijd
Gesloten op 24/25/26/31 december, op 1 en 2 januari + 3 weken na de Kerstvakantie
Prijs: € 8 | 7 - 17 jaar: € 4 | < 7 jaar: gratis
(tarieven geldig tot 31/12/2020)

TIJDELIJKE TENTOONSTELLINGEN

Wanneer de dood uit de hemel kwam
De Belgische soldaat
De IJzer, onze laatste hoop
100 jaar IJzerbedevaarten

2020: 100 JAAR IJZERBEDEVAARTEN
COLLOQUIUM (05/09) - 93STE IJZERBEDEVAARTEN (06/09)

honden niet toegelaten | chiens pas admis
Hunde nicht erlaubt | dogs not allowed

LE MUSEE de 22 ETAGES & PANORAMA UNIQUE SUR TOUTE LA RÉGION DU FRONT

'Le long de l'Yser' est un site européen dédié à la paix, avec la Porte de la Paix, la Crypte et la Tour de l'Yser, qui abrite le 'Musée le long de l'Yser' de 22 étages. Vous y découvrirez l'histoire poignante d'une part de la confrontation belgo-allemande lors de la Première Guerre Mondiale et d'autre part de l'émancipation flamande.

DAS MUSEUM MIT 22 ETAGEN & EINZIGARTIGER AUSBLICK ÜBER DEN FRONT VERLAUF!

'An der IJzer' ist ein europäischer Ort des Friedens, mit dem Friedenstor (Pax-Tor), der Krypta und dem IJzerturm, in dem das 'Museum an der IJzer' auf seinen 22 Etagen die ergreifende Geschichte der belgisch-deutschen Konfrontation im Ersten Weltkrieg auf der einen Seite und der flämischen Emanzipation auf der anderen Seite erzählt.

THE MUSEUM WITH ITS 22 FLOORS & UNIQUE VIEW OVER THE ENTIRE FRONT REGION!

'On the Yser' is a European peace site with the Pax Gate, the Crypt and the Yser Tower which houses the 'Museum at the Yser' with its 22 floors, which brings the enduring story of the Belgian-German confrontation during the First World War on the one hand, and of the Flemish emancipation on the other.

DODENGANG

BOYAU DE LA MORT | TOTENGANG | TRENCH OF DEATH

De Diksmuidse Dodengang is het enige bewaarde Belgische loopgravenstelsel uit de Eerste Wereldoorlog. Aan de hand van vijftien interactieve applicaties, levensgrote foto's, films en meer dan honderd originele objecten ontdek je in het nieuwe interpretatiecentrum het verhaal van de beruchte Dodengang. Er is ruime aandacht voor leven en dood in de Belgische loopgraven en de persoonlijke verhalen van de gesneuvelden kruipen onder je huid. Je loopt er over een gigantische luchtfoto uit 1916 waarmee je het landschap van toen en nu kunt vergelijken. Naast het Belgische loopgravennetwerk is ook een Duitse bunker opgenomen in het parcours.

OPEN

1 april - 15 november: 10 - 18 uur
(laatste toegang om 17.30 uur).

16 november - 31 maart: op dinsdag en donderdag van 9.30 - 16 uur
(laatste toegang om 15.30 uur).

Gesloten tussen 25 december - 1 januari.

Prijs: € 5
groepen vanaf 15 pers.: € 3
<6j: gratis

Ticket multi-sites:
zie www.warheritage.be/nl/sites

honden niet toegelaten | chiens pas admis
Hunde nicht erlaubt | dogs not allowed

Dodengang | IJzerdijk 65 | 051 50 53 44
dodengang.diksmuide@warheritage.be

LE BOYAU DE LA MORT est le seul système de tranchées belge conservé datant de la Première Guerre mondiale. Sur la base de quinze applications interactives, des photos grandeur nature, des films et plus d'une centaine d'objets originaux, on y découvre l'histoire du tristement célèbre Boyau de la Mort.

DER TOTENGANG ist das einzige bewahrte Schützengrabensystem aus dem Ersten Weltkrieg. Mittels fünfzehn interaktive Applikationen, lebensgroße Fotos, Films und mehr als hundert originelle Objekte entdecken Sie die Geschichte des berüchtigten Totengang.

The **TRENCH OF DEATH** is the only preserved Belgian trench system from the First World War. With the aid of fifteen interactive applications, life-size pictures, movies and more than a hundred original objects you discover the history of the notorious Trench of Death.

STILTEPAD

CHEMIN DU SILENCE | PFAD DER STILLE | PATH OF SILENCE

CHEMIN DU SILENCE
Le Chemin du Silence suit le 'boyau de l'espoir' de l'époque, évoque le paysage de guerre désolé, la peur et les privations.

PFAD DER STILLE
Der 'Pfad der Stille' folgt der ehemalige 'Schützengraben der Hoffnung'. Stellen Sie sich eine trostlose Kriegslandschaft, Angst und die Entbehrung vor.

PATH OF SILENCE
The 'Path of Silence' follows the former 'trench of hope'. Imagine the desolate war landscape here, the fear and deprivation.

Toerisme | Grote Markt 6
051 79 30 50 | toerisme@diksmuide.be

Het Stiltepad (1 km lang) bevindt zich op dezelfde plek als de 'loopgraaf van de hoop' in de Eerste Wereldoorlog en loopt tussen de Dodengang en het dorp Kaaskerke. De ruïne midden op het pad is een plek van reflectie en stilte.

TIP: Het IJzerfront-Ommetje: verken de belangrijkste oorlogsbezienswaardigheden te voet (5 km).
Start de wandeling bij de IJzertoren. Wandel daarna langs de Frontzate (oude spoorlijn Nieuwpoort-Diksmuide). Neem vervolgens de Oude Dorpsstraat rechts en neem achter de oude begraafplaats het Stiltepad naar de Dodengang. Stap nog even door tot aan de Petroleumtanks en keer dan terug naar Diksmuide.

De wandeling (IJzerfrontommetje) is verkrijgbaar bij de dienst toerisme voor 1 euro.

ONZE-LIEVE-VROUWHOEKJE

PATELIN DE NOTRE-DAME | LIEBFRAUENECKCHEN | NOTRE DAME OF VICTORY CHAPEL

LE PATELIN DE NOTRE-DAME était un poste d'observation de l'armée belge. L'ancien tour de l'église de Stuivekenskerke offrait une vue sur le front. Après le bombardement par les Allemands, seule la partie inférieure de l'église est restée. La visite et la vue sont gratuites.

DAS LIEBFRAUENECKCHEN war eine Beobachtungsposten der belgischen Armee. Die ehemalige Pfarrkirche von Stuivekenskerke gab Sicht auf die Kriegsfront. Der Besuch ist kostenlos.

THE NOTRE DAME OF VICTORY CHAPEL, an observation post of the Belgian army. The former church-tower of Stuivekenskerke gave a view on the front. After bombardments only the lower side of the tower was preserved. Free visit.

Het Onze-Lieve-Vrouwhoekje was tijdens de Eerste Wereldoorlog een uitkijkpost van het Belgische leger. Vanop de voormalige kerktoren van Stuivekenskerke had men zicht over het front. Na beschietingen door de Duitsers bleef enkel de onderkant van het kerkje over.
Het Onze-Lieve-Vrouwhoekje is gratis te bezoeken.

Onze-Lieve-Vrouwhoekje
Oud Stuivekens 2

Stiltepad

Petroleumtanks

Onze-Lieve-Vrouwhoekje

PETROLEUM-TANKS

RÉSERVOIRS DE PÉTROLE
PETROLEUMTANKS | PETROL TANKS

Door de onderwaterzetting van de IJzervlakte eind oktober 1914, moesten de Duitse troepen terugkeren over de IJzer. De karkassen van twee petroleumtanks bleven echter in handen van de Duitsers als een strategisch uitkijkpunt. 500 meter voorbij de Dodengang vinden we twee replica's op schaal 50 %. Gratis te bezoeken.

RÉSERVOIRS DE PÉTROLE
Grâce à l'inondation de la plaine, les troupes allemandes durent arrêter leur avance. Les carcasses des deux réservoirs de pétrole restèrent toutefois aux mains des Allemands.

PETROLEUMTANKS
Durch die Überflutung der IJzer-Ebene mußten die deutschen Truppen ihren Vormarsch stoppen. Das Gerüst der beiden Petroleumtanks blieben jedoch in deutschen Händen.

PETROL TANKS
The flooding of the Yser Plain stopped the German troops. The remains of two Petrol Tanks, however, remained in German hands. Replicas can be seen at 500 metres from the trenches.

▶ Petroleumtanks
IJzerdijk 65
Dodengang + 500 m (volg de IJzer)

ONBEKEND
SOLDAAT

MILITAIRE BEGRAAFPLAATSEN

CIMETIÈRES MILITAIRES | SOLDATENFRIEDHÖFEN | MILITARY CEMETERIES

DUITSE MILITAIRE BEGRAAFPLAATS PRAETBOS VLADSLO

Op de Duitse militaire begraafplaats in Vladslo vind je het wereldberoemde beeldhouwwerk 'Het Treurend Ouderpaar' van Käthe Kollwitz. Ze werkte er in totaal achttien jaar lang aan. Even lang als haar zoon heeft geleefd voor hij sneuvelde nabij Diksmuide in de Eerste Wereldoorlog. Deze Duitse begraafplaats is één van de grootste in Vlaanderen en biedt een rustplaats voor 25.645 gesneuvelden. Toegankelijk van zonsopgang tot zonsondergang.

Download de app en ontdek de verhalen over de gesneuvelden.
De app 'digitale begraafplaats' geeft je extra informatie over de begraafplaats en de gesneuvelden die er begraven liggen. Je kunt hem ter plaatse downloaden met gratis wifi. De app is beschikbaar in het Nederlands, Frans, Duits en Engels en werkt met gps-signalen zodat je je gemakkelijk kunt oriënteren.

▶ **Duitse militaire begraafplaats Vladslo | Houtlandstraat 3**

AU CIMETIÈRE MILITAIRE ALLEMAND DE VLADSLO (25 645 morts), vous trouverez la sculpture de renommée mondiale 'Het Treurend Ouderpaar' de Käthe Kollwitz. Téléchargez l'application Cimetière numérique et découvrez les histoires concernant les morts.

DEUTSCHER SOLDATENFRIEDHOF IN VLADSLO
Auf dem deutschen Soldatenfriedhof in Vladslo (25.645 Toten) findet man die weltberühmte Skulptur 'Het Treurend Ouderpaar' von Käthe Kollwitz. Laden Sie den App Digitaler Friedhof herunter und entdecken Sie die Geschichten der getöteten Soldaten.

GERMAN MILITARY CEMETERY IN VLADSLO
At the German military cemetery in Vladslo (25.645 fallen soldiers) you will find the world-famous sculpture 'Het Treurend Ouderpaar' made by Käthe Kollwitz. Download the app Digital Cemetery and discover the histories of the fallen soldiers.

BELGISCHE MILITAIRE BEGRAAFPLAATS IN KEIEM

De IJzer maakt een bocht ter hoogte van Tervaete. Aan de rechteroever ligt Keiem. Daar ligt een Belgische militaire begraafplaats met 628 graven, waarvan meer dan de helft naamloos. Veel van deze soldaten van het 8ste en 13de regiment sneuvelden in gevechten op 19 oktober 1914 tijdens een verwarde Belgische terugtocht naar de IJzer. De ijzeren draaibrug werd op 19 oktober 1914 opgeblazen. In de nacht van 21 op 22 oktober slaagden de Duitsers er toch in om ter hoogte van de huidige brug over de IJzer te komen.

▶ **Belgische militaire begraafplaats Keiem | Keiemdorpstraat 170**

CIMETIÈRE MILITAIRE BELGE À KEIEM
L'Yser tourne à hauteur de Tervate. Keiem se trouve sur la rive droite. Il y a là un cimetière belge comptant 628 tombes, dont plus de la moitié sont des soldats inconnus.

BELGISCHER SOLDATENFRIEDHOF IN KEIEM
Der IJzer macht einen Bogen bei Tervate. Auf dem rechten Ufer liegt Keiem. Dort gibt es einen belgischen Friedhof mit 628 Gräben, wovon mehr als die Hälfte namenlos.

BELGIAN MILITARY CEMETERY IN KEIEM
The river Yser makes a bend at Tervate. On the right shore, you can see Keiem. There you can visit a Belgian cemetery with 628 graves, of which more than half are nameless.

3 FRONTSTEDEN

DIKSMUIDE

Diksmuide heeft als centrale frontstad aan de IJzer heel veel te bieden, dat maakt deze brochure zeker duidelijk. Onze stad en de vele verblijfsmogelijkheden vormen een ideale uitvalsbasis om de Westhoek te verkennen. Topbestemmingen zijn volgende collega-Frontsteden:

IEPER

Ieper is omgeven door een groene gordel en de vestingen, een prachtig wandelgebied. De Menenpoort is het grootste herdenkingsmonument van de Eerste Wereldoorlog.
Hier wordt elke avond om 20 uur de Last Post geblazen: een beklijvend moment. Het In Flanders Fields Museum en het Yper Museum brengen samen met het Merghelynck Museum een overzicht van de Ieperse geschiedenis.

NIEUWPOORT

Nieuwpoort verbindt de Noordzee langs de IJzer met Diksmuide. De IJzer wist tijdens WOI het Duitse leger succesvol af te weren. Daarover leer je alles in het Bezoekerscentrum Westfront. Vandaag weet de waterpracht toeristen te bekoren met een prachtig strand in Nieuwpoort-aan-Zee, de immense jachthaven en de stijlvolle wandel- en fietspromenade langs de brede havengeul. Vanop het staketsel tot Nieuwpoort Stad, zullen de Vismijn, de her-aangelegde kaaien en het historische stadsmidden je imponeren.

Feniks 2020 KALENDER

Naar aanleiding van het Feniksjaar 2020 (zie blz. 5, 7 en 9), de Wederopbouw na de Groote Oorlog 1914-1918, staan heel wat activiteiten geprogrammeerd op de Diksmuidse kalender:

16 mei - 15 nov:
Feniks Expo &
-wandelroute
(zie blz. 7 en 9)

Woensdag 20 mei:
Feniks-Diksmuide:
uit de as herrezen
(zie ook blz. 65)

Een evocatief massaspektakel over de wederopbouw van de stad. Op de Grote Markt brengen we de weerklank van drie getuigen van het eerste uur. Herbeleef hun verhaal via onder meer de begeesterende live muziek, enscenerende acts, wervelende dans en beklijvende videoprojecties op de stadhuisgevel.

Openluchtspektakel Grote Markt | 20 uur
Gratis toegang | zitplaatsen betalend en te reserveren.

Zomer:
Feniks-Foto-
Fietszoektocht
(35 km)

Feniks-Foto-
Wandelzoektocht
(3,5 km)

Elk 4de weekend van de maand (23+24/05, 27+28/06, 25+26/07, 22+23/08, 26+27/09 en 24+25/10)
Begeleide (avond)-wandelingen en fietsroutes, geanimeerd met prikkelende 'vertellementen'.

Zondag 13 september:
Feniks-Openmonumentendag
Een boeiende zondag vol wederopbouwweetjes op plaatsen waar je anders misschien niet komt.

TIP:
De hele Feniks-periode zijn deze activiteiten ook op aanvraag mogelijk!

Praktische info, extra activiteiten en details over het Feniksprogramma in Diksmuide:
zie www.bezoekdiksmuide.be/Feniks2020

FENIKS 2020 is een samenwerking tussen Westtoer, de stad Diksmuide en andere Westhoek-partners en wordt financieel ondersteund door de Provincie West-Vlaanderen, de Vlaamse Overheid (Departement Buitenlandse Zaken, Departement Kanselarij en Bestuur en Agentschap Toerisme Vlaanderen) en de betrokken steden en gemeenten.

FIETS- EN AUTOROUTES ‘14-’18

CIRCUITS CYCLISTES ET ROUTIERS | FAHRRAD- UND AUTOSTRECKEN | BICYCLE AND CAR TRAILS ’14-‘18

FIETSTOCHTEN

THEMAFIETSTOCHT ‘IJZER 14-18’

41 km door het slagveld van weleer met aandacht voor het strategische belang van diverse oorlogssites, zoals de vroegere spoorwegberm tussen Diksmuide en Nieuwpoort, het Onze-Lieve-Vrouwhoekje, Stuivekenskerke en Tervaete. Uiteraard bevinden de IJzertoren, de Dodengang en de wereldberoemde beelden ‘Het Treurend Ouderpaar’ van Käthe Kollwitz zich op het traject.

THEMAFIETSTOCHT ‘ALLER-RETOUR’

37 km tussen het slagveld en de rustplaatsen. De fietsroute volgt de moeizame tocht van de Dodengang naar het kantonnement in Alveringem, heen en terug. Verschillende aspecten van de Groote Oorlog komen hierbij aan bod: het leven aan en achter het front, de bevoorrading, de medische evacuatie, de militaire strategie om het allerlaatste stukje vrije vaderland koste wat het kost te verdedigen …

THEMAFIETSTOCHT ‘KÄTHE KOLLWITZ’

42 km langs de Duitse kant van het IJzerfront. We fietsen tussen Vladslo en Koekelare en ontdekken de Duitse begraafplaats van het Praetbos met de wereldberoemde beelden ‘Het Treurend Ouderpaar’, de site en het Museum van het reuzenkanon Lange Max en het Käthe Kollwitzmuseum in Koekelare.

THEMAFIETSTOCHT FENIKS

Fiets langs de markantste wederopbouwplaatsen op het platteland rond Diksmuide. Wist je dat enkele dorpen niet op dezelfde plaats heropgebouwd zijn als vóór 1914? Hoeves en dorpen kregen de kans om met respect voor het verleden een nieuwe tijd in te stappen. Ontdek deze boeiende episode via de Feniks Fietsroute (ca. 35 km op het knooppuntennet).

Foto's: Westhoek Verbeeldt, privécollectie

AUTOROUTES

DE IJZERFRONT AUTOROUTE is 74 km lang en brengt je langs het front tot in Nieuwpoort, Koekelare en Houthulst, drie buurgemeenten waar eveneens heel wat te leren en te bekijken valt over de Eerste Wereldoorlog.

DE NIEMANDSLAND AUTOROUTE is 67 km lang en brengt je langs het front ten zuiden van Diksmuide. Je ontdekt er de Vredesmolen in Klerken, de Belgische militaire begraafplaatsen van Houthulst en Oeren bij Alveringem, de Arabische bunker in Oudekapelle en heel wat kleine en minder gekende sites uit de Eerste Wereldoorlog.

Deze en nog andere autoroutes zijn te koop bij de dienst toerisme (€ 6/stuk) of online via shop.westtoer.be.

CIRCUITS CYCLISTES ET ROUTIERS'14-'18
Faites du vélo le long de tous les sites de guerre. Des cartes d'itinéraire sont en vente auprès de l'office de tourisme. Un itinéraire en voiture avec six routes est également disponible

FAHRRAD- UND AUTOSTRECKEN '14-'18
Fahre entlang sämtliche Kriegssehenwürdigkeiten. Routenkarten kann man beim Fremdenverkehrsamt kaufen. Es gibt auch eine Autokarte mit sechs Routen.

BICYCLE AND CAR TRAILS '14-'18
Bike along all war sights. Trail maps can be purchased at the tourism office. A map with six car routes is also available.

groene zee

vaar, fiets, lach, wandel, rust, geniet, verken en bewonder

Diksmuide staat bekend voor zijn weids decor, eindeloze vergezichten, kleine dorpjes en beschermde natuurgebieden. De IJzervallei is één van de vogelrijkste gebieden van Vlaanderen!

Waterfanaten kunnen een boot of kajak huren en een boottochtje maken op de IJzer en zijn zijkanalen. De open ruimte van de Westhoek en de gezonde lucht van de Noordzee vlakbij, schenken je een verkwikkende rust.

LA MER VERTE
Dixmude est connue pour son décor grandiose, ses vues infinies, ses petits villages et ses réserves naturelles protégées. La vallée de l'Yser est l'une des régions les plus riches en oiseaux de Flandre ! Les amateurs d'eau peuvent louer un bateau ou un kayak et faire une excursion en bateau sur l'Yser et ses canaux latéraux.

DAS GRÜNE MEER
Diksmuide ist bekannt für weite Landschaften, unendliche Aussichten, kleine Dörfer und Naturschutzgebiete. In Flandern ist das IJzertal das Gebiet mit den meisten Vögeln! Wasserfans können ein Boot oder ein Kajak mieten und eine Fahrt auf dem IJzer oder einer seine Seitenkanäle machen.

THE GREEN SEA
Diksmuide is known for its wide landscape, endless views, small villages and protected nature reserves. The Yser valley is one of the areas with the most birds in Flanders! Water fanatics can rent a boat or a kayak and can make a boat trip on the Yser and its side channels.

HUIFKARTOCHTEN

Rijd mee met de huifkar langsheen typische, landelijke weggetjes en West-Vlaamse boerderijen met verschillende landbouwactiviteiten en -dieren.

Wanneer

10 - 17 - 24 & 31 juli en op 7 - 14 - 21 & 28 augustus van 18 tot ongeveer 19 uur. Gelieve 15 min. op voorhand aanwezig te zijn! Inschrijven aan te raden via 051 79 30 50 of toerisme@diksmuide.be.
De plaatsen zijn beperkt (14 pers.).

Prijs: € 8 p.p. | 3-12j : € 4 p.p. contante betaling ter plaatse

Vertrekplaats: informeer bij de dienst toerisme of via www.bezoekdiksmuide.be

Als groep kun je een tocht op maat boeken (diverse formules zijn mogelijk); zie de groepsbrochure of neem contact met:

▶ **huifkar.diksmuide@telenet.be**
0476 63 88 38
Facebook huifkar Diksmuide

PROVINCIEDOMEIN IJZERBOOMGAARD

DOMAINE PROVINÇAL | PROVINCIELLE DOMÄNE | PROVINCIAL DOMAIN

Het provinciedomein IJzerboomgaard bevindt zich aan de voet van de IJzertoren en op wandelafstand van de Grote Markt. Picknick in de boomgaard vol inheems fruit of op een van de andere mooie plekken langs de wandelpaden. Laat de kinderen ravotten of haal het kind in jezelf naar boven in de avontuurlijke natuurspeelzone. Verderop in het domein vind je een hoeve. Vanaf daar kom je in 't Land van Vlierbos met een pluktuin, samentuin, kinderboerderij en café de IJzerboomgaard. Reserveren is enkel nodig voor groepen.

IJzerboomgaard | IJzerdijk 41
8600 Kaaskerke | 050 40 32 56
domeinen@west-vlaanderen.be

west-vlaanderen
de gedreven provincie

zelfpluktuin

kinderboerderij

samentuin

café de ijzerboomgaard

't Land van Vlierbos

't Land van Vlierbos wordt volledig onderhouden en uitgebaat door medewerkers van de Groene Kans.
Dit is een organisatie die mensen tewerkstelt met een al dan niet tijdelijke afstand tot de arbeidsmarkt.

zelfpluktuin

Kom zelf je verse biovruchten plukken en sla een praatje met de plaatselijke producenten.
Je bent welkom van begin juni tot eind september.

kinderboerderij

Het leven op de boerderij zoals het is. Met koetjes en kalfjes, de kip en het ei, schaapjes tellen en paarden roskammen… Er zijn ook geiten, varkens, konijnen, cavia's en bijen. Kortom: een vrolijke beestenboel!

samentuin

Op vaste momenten kan je samen met zielsverwanten en werknemers van De Groene Kans ecologisch tuinieren. Van het planten en het zaaien over het oogsten tot het klaarmaken van de seizoensgebonden gewassen.

café de ijzerboomgaard

Je kan er de (h)eerlijke Vlierbosproducten proeven, een lichte maaltijd nemen of een lekker lokaal biertje, een glas wijn of een frisdrank uit de streek drinken.

't Land van Vlierbos
IJzerdijk 41 | 8600 Kaaskerke
051 30 62 94
info@tlandvanvlierbos.be

Openingsuren
Café de IJzerboomgaard opent elke woensdag, vrijdag, zaterdag en zondag en op feestdagen zijn deuren op volgende momenten:

1 april t.e.m. 31 oktober 11 - 19 uur
1 november t.e.m. 30 november 11 - 18 uur
1 december t.e.m. 28 februari 11 - 17 uur
1 maart t.e.m. 31 maart 11 - 18 uur

TOEREN OP HET WATER

SUR L'EAU | AUF DEM WASSER | ON THE WATER

Laat het wandelen en fietsen even achterwege. Kies ervoor om Diksmuide op het water te ontdekken. Huur een kajak en start het peddelen maar. Op 18 kilometer van de monding in Nieuwpoort, is Diksmuide via diverse kanalen verbonden met de hele Westhoek en het binnenland.

SUR L'EAU
Oubliez un instant la marche et le vélo. Choisissez de découvrir Dixmude sur l'eau. Louez un kayak et commencez à pagayer. À 18 kilomètres de l'embouchure de Nieuport, Dixmude est reliée à l'ensemble du Westhoek et à l'intérieur des terres par divers canaux.

AUF DEM WASSER
Einmal nicht Wandern oder Radfahren. Entdecken Sie Diksmuide vom Wasser. Mieten Sie ein Kajak und Paddeln Sie. Diksmuide liegt achtzehn Kilometer von der Mündung entfernt und ist via verschiedene Kanäle verbunden mit dem Hinterland.

ON THE WATER
Forget about hiking and biking for a while. Choose to discover Diksmuide on the water. Rent a kayak and start paddling. At 18 km from the mouth in Nieuwpoort, Diksmuide is linked through several channels with the whole Westhoek and the inland.

BOOTTOCHT MET DE YZERSTAR

De Yzerstar is een passagiersschip dat op de IJzer tussen Nieuwpoort en Diksmuide vaart. Een tocht duurt 1.45 uur enkele rit of 4 uren heen en terug. Je vaart door de pittoreske polderlandschappen terwijl je aan boord geniet van een kopje koffie of een frisse pint.

Juli - augustus: (maandag tot en met zaterdag)
VERTREK 13.30 uur uit Nieuwpoort AANKOMST 15.15 uur in Diksmuide
17 uur uit Diksmuide 18.45 uur in Nieuwpoort
Opstappen Diksmuide: hoek IJzerlaan/Kasteelstraat
Opstappen Nieuwpoort: Brugse Steenweg 3

September - juni: mogelijkheid voor individuelen tot aansluiten bij geboekte groepsvaart.

Originele themacruise (Captainscruise), diverse arrangementen voor groepen: zie groepsbrochure bij de dienst toerisme of www.seastar.be.

VAREN EN FIETSEN OP EN LANGS DE IJZER

Combineer je fietstocht met een boottocht op de IJzer. Een fietsenstalling aan boord zorgt voor een veilig transport van je fiets! Ondertussen geniet je aan dek van een streekbiertje of frisdrank. Reservatie noodzakelijk!

EN VELO ET EN BATEAU SUR ET LE LONG DE L'YSER
Combinez votre balade à vélo avec un voyage en bateau. Un nouveau garage à vélos à bord assure le transport de votre vélo en toute sécurité ! En attendant, vous pouvez déguster une bière locale ou une boisson gazeuse sur le pont.
Réservation obligatoire pour les vélos.

RADFAHREN UND FAHREN AUF UND ENTLANG DEN IJZER
Kombinieren Sie die Fahrradtour mit einer Bootfahrt. Eine ganz neue Fahrradaufbewahrung an Bord sorgt für einen sicheren Transport Ihres Fahrrads! In der Zwischenzeit genießen Sie am Deck von einem regionalen Bier oder einem Erfrischungsgetränk.
Reservierung für Fahrräder notwendig.

CYCLING AND BOATING ALONG THE RIVER IJZER
Combine your bike trip with a boat trip on the Yser. A brand-new bicycle storage on board guarantees a safe transport of your bike! Meanwhile, you can enjoy a regional beer or a fizzy drink on the deck.
Reservation for bikes necessary.

GOEDGEKEURD DOOR Streekhoek KDS

Rederij Seastar
R. Orlentpromenade 2
8620 Nieuwpoort | 058 23 24 25
www.seastar.be | info@seastar.be

TOCHT MET DE KAJAK

LA DESCENTE EN KAYAK | DIE IDEALE KAJAKABFAHRT | KAYAKING TRIP

Het waterlandschap is wat Diksmuide onderscheidt van andere Westhoekgemeenten. Dat je voor de ideale kajakafvaart in de Ardennen moet zijn, is een serieuze misvatting.

Op de **IJZER** kun je varen rondom het centrum van Diksmuide. Huur een kajak en vaar even tot aan de aanlegplaatsen bij de Dodengang (4 km heen en terug) of richting Fot'oeil (6 km h/t) of Knokkebrug (12 km h/t).

Of vaar de **HANDZAMEVAART** op. Dit is nieuw in het vaaraanbod. Het is een klein riviertje dat ontspringt nabij Torhout als Spanjaardbeek, dan als Krekebeek door Kortemark en Handzame kronkelt en via Zarren-Werken loopt. Als vaarweg onder de naam Handzamevaart gaat het door de broeken van de Diksmuidse deelgemeenten Esen en Vladslo. Na een doortocht tussen de oude kaaien van het centrum van Diksmuide monden we uit in de IJzer.
Omwille van de natuurwaarden in de Handzamevallei mag je er varen van 1 juli tot 30 september en dit tussen het gehucht (ponton) Barisdam bij Zarren-Werken en het centrum van Diksmuide.
Je vaart 3 tot 10 kilometer ver (enkele vaart). Een zalige rustpauze neem je aan één van de drie pontons onderweg.
We voorzien ook begeleide tochten (fietsen & varen) tijdens het evenement Waterrijk 2020, op 4, 21 en 26 juli en 2, 9 en 16 augustus.

Lees meer op www.bezoekdiksmuide.be/varen.

Souhaitez-vous louer un kayak, un gocart, un bateau à moteur, ou un vélo?
Vous cherchez une façon originale d'explorer Dixmude?

Möchten Sie ein Kajak, ein Gocart, ein Motorboot oder ein Fahrrad mieten?
Suchen Sie nach einer originellen Möglichkeit Diksmuide zu erkunden?

Do you want to rent a kayak, gocart, motorboat or bicycle?
Are you looking to explore Diksmuide in an original way ?

Kajakverhuur 't Buitenbeentje
Heernisse 1 (volg de borden D4) | 0496 69 75 11
info@buitenbeentjebvba.be | www.buitenbeentjebvba.be

Oublions les Ardennes pour une belle descente en kayak . Le canal d'Handzame, un affluent de l'Yser vous offre le décor d'exception pour une navigation tranquille entre Werken et le centre de Dixmude. La descente en kayak est praticable en été, entre le 1e juillet et 30 septembre. Il est possible de pagayer entre 3 et 10 kilomètres (aller simple) et entre-temps vous pouvez vous reposer en pleine nature sur un des trois pontons en cours de route.

Dass Sie für eine ideale Kajakabfahrt in den Ardennen sein müssen ist ein großes Missverständnis. Vom 1. Juli bis zum 30. September können Sie zwischen der Gemeinde Werken und das Stadtzentum von Diksmuide in aller Ruhe auf dem Handzamekanal Kajakfahren. Die Strecke (Einfach) ist zwischen 3 und 10 Kilometer lang. Es gibt auf dieser Strecke glücklich auch 3 schöne Anlegeplätze wo Sie eine herrliche Pause nehmen können.

If you think you need to be in the Ardennes for the ideal kayaking trip, you're wrong. From July 1st until September 30th you can serenely navigate between Werken and the centre of Diksmuide on the Handzame canal, an affluent of the Yser. The length of the kayaking trip can be anywhere between 3 and 10 kilometres (single trip). There are three pontoons along the canal which allow you to take a blissful rest.

Stafkaart te koop voor 5 euro met een overzicht van onze wandelingen. Per wandeling kun je een kaart met routebeschrijving aankopen bij de dienst toerisme of zie www.bezoekdiksmuide.be/wandelen.

▶ Toerisme | Grote Markt 6
051 79 30 50 | toerisme@diksmuide.be

PROMENADES
Êtes-vous un grand marcheur ou préférez-vous faire de petites promenades ? Vous pouvez facilement explorer Dixmude en ayant les deux pieds sur terre. Tous les itinéraires de randonnée sont indiqués à l'exception des trois 'Ommetjes(tours)'.

WANDERN
Mögen Sie lange Spaziergänge oder eher kurze? Man kann Diksmuide flott mit beiden Füßen am Boden explorieren. Sämtliche Wanderrouten sind markiert, mit Ausnahme der drei 'ommetjes'.

HIKING
Do you like long walks or rather short ones? Diksmuide can be easily discovered with both feet on the ground. All hiking trails are signposted, except for the three 'ommetjes'.

WANDELEN

RANDONNÉES À PIED | SPAZIERGÄNGE | WALKS

Ben je een grote stapper of hou je het liever bij kleine wandelingen? Diksmuide verken je vlot met beide voeten op de grond. Alle wandelroutes zijn bewegwijzerd uitgezonderd de drie 'ommetjes'.

ROUTES (NL)	AFSTAND	STARTPUNTEN	PRIJS
Erfgoedwandelroute Stadslink VERNIEUWD	3 km	Grote Markt, Diksmuide volg de grondspijkers	€ 3
Boterclubtocht voor kids NIEUW!	4 km	Dienst toerisme Grote Markt, Diksmuide	€ 5
IJzerfrontommetje	5 of 6 km	Parking, IJzertoren	€ 1
Drie Mussenommetje	3,5 km	Grote Markt, Diksmuide	€ 1
Praetbosommetje	3 km	Duitse begraafplaats, Vladslo	€ 1
Blankaart	10 km	Kasteel De Blankaart	€ 3
Zannekin	6,5 km	Kerk, Lampernisse	€ 3
Bethoosterse Broeken	9,2 km	Esenplein, Esen	€ 3
Lekeleet	10,4 km	Kwadendammeplein, Leke	€ 1
Wandrille	12,8 km	Kerk, Beerst	€ 1
Käthe Kollwitz	10,5 km	Parking Stock, Vladslo	€ 1
Stuvetjes	9,3 km	Kerk, Stuivekenskerke	€ 1
Hemelsdaele	8,8 km	Sint-Andreaskerk, Woumen	€ 1
Vladslo Ambacht	9,3 km	Marktplein, Vladslo	€ 1
Oude Zeedijk	7,7 km	Dorpsplein, Nieuwkapelle	€ 1
Blauwvoetswalle	9,8 km	Sint-Niklaaskerk, Pervijze	€ 1
Tweefrontenwandelroute	17,4 km	Parking, IJzertoren	€ 1

ROUTE KOPEN?

Betaal via overschrijving het verschuldigde bedrag en 1 euro verzendingskosten, op rekeningnummer BE 98 0910 1287 8393 van 'Toerisme Diksmuide'. Je vermeldt bij de overschrijving of per mail (toerisme@diksmuide.be) welke wandelkaart je aankoopt, je naam en je adres. Van zodra wij het bedrag hebben ontvangen, sturen wij de routes op (dit kan wel enkele dagen duren).

FIETSEN

EN VÉLO | MIT DEM FAHRRAD | CYCLING

EN VÉLO
Le réseau de pistes cyclables du Westhoek offre plus de 1.100 km de pistes cyclables attrayantes et sûres, balisées dans deux directions avec des points-nœuds numérotés. Louer un vélo est possible.

MIT DEM FAHRRAD
Das Fahrradroutennetzwerk Westhoek bietet mehr als 1.100 km attraktive und sichere Fahrradwege, in zwei Richtungen markiert mit nummerierten Knoten. Fahrräderverleih ist möglich.

CYCLING
The bicycle trail network Westhoek offers more than 1.100 km attractive and safe bicycle trails, marked in two directions with numbered junctions. Bicycles can be rented.

▶ Toerisme | Grote Markt 6
051 79 30 50 | toerisme@diksmuide.be

FIETSNETWERK

Het fietsnetwerk Westhoek biedt ruim 1.100 km aantrekkelijke en veilige fietswegen, in twee richtingen bewegwijzerd met genummerde knooppunten. Je kunt terecht bij de dienst toerisme voor de fietsbox met vier verschillende knooppuntenkaarten: de Westhoek, de Kust, het Brugse Ommeland en de Leiestreek.
Per fietsnetwerkkaart: 9 euro - fietsbox: 30 euro

FIETSLUSSEN

Boterlandroute (47 km - kaart 3 euro)
De Boterlandroute wordt gekenmerkt door uitgestrekte weiden dooraderd met talrijke sloten en hier en daar een grote boerderij.

Krekedalroute (47 km - kaart 3 euro)
Je tocht start in Diksmuide en je verkent eerst een stuk broekland. Vandaar rij je richting Koekelare waar je, op de grens met het Torhoutse Houtland, de Ruidenberg (50 m) beklimt. Vanaf Kortemark zoek je opnieuw het Krekedal op.

IJzerhoevenroute (36,3 km - kaart 2 euro)
Deze brengt je dichter bij de land- en tuinbouw in de streek.

Michel Pollentier route (62 km - kaart gratis)
Treed in de voetsporen van de Belgische wielrenner Michel Pollentier en fiets door het mooie polderlandschap langs Diksmuide, de Handzamevallei, Schore en Nieuwpoort.

Met Jaek en Nink naar het natuurgebied De Blankaart (22 km - kaart gratis)
Een familievriendelijke fietsroute met verschillende stopplaatsen waar je kinderen zich kunnen uitleven of genieten van een lekkernij. Je kunt starten op de Grote Markt of aan sportcomplex De Pluimen. Haal de kaart gratis af bij de dienst toerisme.

Met Jaek en Nink op avontuur langs de IJzer (Ius Diksmuide 21,1 km - Ius Nieuwpoort 28,9 km - kaart gratis)
Je start in Diksmuide of Nieuwpoort en kunt de helft van de route zelfs per boot afleggen. Stap op de Yzerstar (van rederij Seastar) en neem je fiets mee aan boord (zie pagina 37).

Bierfietsroute (Tournée Locale) (45 km - kaart gratis)
Voor bierliefhebbers zijn er in de Westhoek enkele bierfietsroutes. Ook in Diksmuide en Alveringem is er een route van 45 km waarlangs je het gerstenat van eigen bodem kunt ontdekken.
Haal de ontdekkingsgids gratis af bij de dienst toerisme.

LANGEAFSTANDSROUTES

- Noordzeeroute (Den Helder - Brugge - Diksmuide - Boulogne) | 470 km
- Vlaanderenroute (Diksmuide - Brussel - Maastricht - Mechelen - Brugge - Diksmuide) | 725 km
  (verkrijgbaar in de betere boekhandel of via www.groteroutepaden.be)

FIETS-, SOLEX EN E-SCOOTERVERHUUR

- **Fietsen Catrysse**, Kaaskerkestraat 56, 051 50 46 70, floor.fietsencatrysse@gmail.com, www.fietsencatrysse.be
- **'t Buitenbeentje**, Heernisse 1 (bordjes D4 volgen), 0496 69 75 11, info@buitenbeentjebvba.be, www.buitenbeentjebvba.be
- **Fietsen Versyck**, Koning Albertstraat 46, 051 50 20 16, info@fietsen-versyck.be, www.fietsen-versyck.be
- **Solex Experience**, IJzerdijk 95, 8600 Pervijze (Diksmuide) (dicht bij de Schoorbakkebrug), www.solex-experience.be, info@solex-experience.be, 0475 69 33 86
  vooraf reserveren gewenst
- **e-Scooters, Scoot & Food,** Oude Nieuwpoortstraat 1, 8600 Pervijze, info@scootandfood.be, www.scootandfood.be, 0474 04 80 08 of 0497 03 00 66, vooraf reserveren gewenst

ROUTE KOPEN?
Betaal via overschrijving het verschuldigde bedrag en 1 euro verzendingskosten, op rekeningnummer BE 98 0910 1287 8393 van 'Toerisme Diksmuide'.
Vermeld bij de overschrijving of via mail de naam van de fietskaart, je naam & adres. Zodra wij het bedrag hebben ontvangen, sturen wij de routes op.

NATUURGEBIED DE BLANKAART

RÉSERVE NATURELLE | NATURSCHUTZGEBIET | NATURE RESERVE

De Blankaart is een indrukwekkend natuurgebied in de deelgemeente Woumen. Vanaf het kasteel, waarin het provinciaal bezoekerscentrum huist, kun je een korte wandeling maken tot aan het bruggetje, waar je de perfecte reisfoto kunt maken. Aan de ene kant heb je het bijna iconisch zicht op het kasteel met vooraan het beeld van de otter. Kijk je naar de andere kant, dan prijkt daar de watervlakte waar de Blankaart zo bekend voor staat. Voor de mooiste groene picknickplek van Diksmuide moet je op het kasteelterras met speelbos zijn.

Het natuurgebied ontdek je het best door de wandeling van tien kilometer te doen. Onderweg wandel je langs houten paadjes, moet je over het houten hekken (geen paniek, er is een trapje), loop je tussen de ezeltjes en ontdek je de mooiste uitzichten.

LE BLANKAART est une réserve naturelle dans le secteur de commune Woumen. A partir du château, où se trouve le centre d'accueil provincial, vous pouvez faire une courte promenade jusqu'au pont, l'endroit idéal pour réaliser la photo de voyage parfaite. Découvrez le Blankaart grâce à la promenade de 10 kilomètres.

NATURSCHUTZGEBIET DE BLANKAART
De Blankaart ist ein Naturgebiet im Bezirk Woumen. Vom Schloss, wo sich das provinziale Besucherzentrum befindet, können Sie bis zur kleine Brücke spazieren, wo Sie das perfekte Urlaubsfoto machen können. Entdecken Sie De Blankaart bei einer Wanderung von 10 Kilometer.

NATURE RESERVE DE BLANKAART
De Blankaart is an impressive nature reserve in Woumen. Starting from the castle, where the Provincial Visitor Center is located, you head towards the bridge where you can take a perfect landscape picture. Explore De Blankaart along a 10 km hiking trail.

Kamer van de Baron

▶ Check de diverse natuuractiviteiten zeker eens op www.blankaart.be.

BEZOEKERSCENTRUM DE BLANKAART

CENTRE POUR VISITEURS | BESUCHERZENTRUM | VISITOR CENTRE

Het Bezoekerscentrum De Blankaart bevindt zich in het pittoreske kasteel. Je maakt niet alleen kennis met de natuurwaarden van het gebied, je kunt er ook terecht voor meer info over allerlei activiteiten. Een greep uit het individueel aanbod:

- **Zondagswandeling in De Blankaart**: verken elke eerste zondag van de maand het kasteelpark en het aangrenzend natuurgebied met een gids. Start om 14.30 uur. Gratis deelname. Info: www.blankaart.be.
- **Fluistervaren en broekwandelen**: van 15 juni - 15 september kun je elke woensdag om 14.30 uur en vrijdag om 18 uur onder begeleiding meevaren op de fluisterboot en terugwandelen door het broekland. Info en inschrijven via 051 54 52 44 of via deblankaart@natuurpunt.be. Groepen kunnen reserveren tussen 15 april en 15 september. Info: www.natuurpunt.be/deblankaart.
- **Vermist in De Blankaart**: een speurtocht naar Koning Artul vol mysterie, weetjes en doe-opdrachtjes. Voor gezinnen met kinderen tussen 5 en 11 jaar. Info: www.verhalenvooronderweg.be.
- **Westhoektrail Langewade-Blankaart (12 km)**: een zelfgereserveerde belbus brengt je naar de Martjesvallei. Hier begint je gevarieerde landschapswandeling waarvan 9 km over onverharde wegen terug richting bezoekerscentrum. Info: www.RLWesthoek.be.
- **Code Waterland**: Fietsend ontmoet je met 'Jaek en Nink' merkwaardige Waterlanders. Deze tocht van ongeveer 33 km volgt de fietsknooppunten. Een eigen route kiezen kan ook. Startpunten: BC De Blankaart of dienst toerisme. Info: www.RLWesthoek.be.

Ontdek nu ook het uitgebreid aanbod voor groepen via www.blankaart.be, gaande van fluistervaren, broek- & waterwandelingen tot een muzikale vertelwandeling, aangevuld met een reeks kinderactiviteiten.

LE CENTRE D'ACCUEIL PROVINCIAL DE BLANKAART est situé au sein du château pittoresque. Non seulement, vous y découvrez les valeurs naturelles de la région, mais vous y trouverez également plus d'informations sur toutes sortes d'activités, aussi bien individuelles qu'en groupe (consultez www.blankaart.be).

BESUCHERZENTRUM DE BLANKAART
Das Provinziale Besucherzentrum De Blankaart befindet sich im malerischen Schloss. Hier lernt man nicht nur die Naturwerte des Gebietes kennen, sondern bekommt man auch mehr Information über sämtliche Aktivitäten, sowohl individuell wie in der Gruppe (siehe www.blankaart.be).

VISITOR CENTRE DE BLANKAART
The Provincial Visitor Center De Blankaart is located in the picturesque castle. Here, you can learn more about the local ecosystems. You will also find information on the many activities, organised for individuals and groups (www.blankaart.be).

Iepersteenweg 56, Woumen
051 54 59 48
blankaart@west-vlaanderen.be
www.blankaart.be

OPENINGSUREN:
april - sept: wo tot zo 13.30 - 18 uur
juli - aug: elke dag van 11 - 18 uur
okt - maart: wo tot zo 13.30 - 16.30 uur

schoolvakanties & feestdagen: ook op maandag en dinsdag vanaf 13.30 uur, gesloten tussen Kerst en Nieuwjaar

VICONIAKLEIPUTTEN EN ANDERE PARELTJES

VICONIAKLEIPUTTEN ET D'AUTRES PETITES PERLES | VICONIAKLEIPUTTEN UND ANDERE PERLEN | VICONIAKLEIPUTTEN AND OTHER GEMS

De Viconiakleiputten in Stuivekenskerke is een natuurreservaat waar je maar liefst 195 vogelsoorten kunt zien of horen fluiten.
Je vindt er veel watervogels en steltlopers, rietzangers en baardmannetjes. Er zijn in totaal zeven verschillende oude ontginningsputten en een recenter afgegraven natuurterrein.
De natte en reliëfrijke hooi- en weilanden, de hagen en het moerasbosje zorgen voor een grote verscheidenheid aan biotopen op een relatief kleine oppervlakte. Bovendien is het natuurreservaat gunstig gelegen langs de IJzer en tussen waterrijke gebieden zoals de IJzermonding, de Handzamevallei en de IJzerbroeken. Een aanrader.

ANDERE VERADEMENDE PARELS OP HET DIKSMUIDSE PLATTELAND

De Handzamevallei tussen Esen en Vladslo was tot zowat een millennium geleden als zijarm van de IJzervlakte nog onderhevig aan eb en vloed. Ondanks het indijken om dit kreekdal droog te leggen en te cultiveren, zijn de natuurwaarden sterk aanwezig gebleven. Door het natuurherstelplan 'De 3 Mussen' zullen landbouw en natuur nog meer naar elkaar toegroeien.

De Komgronden van Lampernisse vormen een echt stiltegebied. Met het authentieke open weidelandschap is de Westhoek er op zijn mooist. In de Waeleweiden bij Keiem en in de poldervlaktes bij Pervijze en Leke zorgen landbouw en veeteelt ervoor dat prachtige vergezichten bewaard blijven zonder dat je meters boven de zeespiegel moet klimmen.

De Hoge Kam, tussen Woumen en Esen, is met ongeveer 37 meter het hoogste punt van Diksmuide. Hier genieten we van een prachtig panorama over de Westhoek, van de kust tot het Heuvelland, de IJzervallei en het Krekedal.

Het Praetbos in Vladslo is een bos met geschiedenis. De aanwezigheid van het wereldberoemde beeldhouwwerk 'Het Treurend Ouderpaar' op de Duitse militaire begraafplaats geeft deze omgeving diepzinnigheid. Het bos achter de begraafplaats is toegankelijk en nodigt uit tot bezinning.

Deze gebieden kun je individueel verkennen met een beschreven wandeling, te koop bij de dienst toerisme.

VICONIAKLEIPUTTEN ET D'AUTRES PETITES PERLES
Le Viconiakleiputten à Stuivekenskerke est une réserve naturelle où l'on entend pas moins de 195 espèces d'oiseaux siffler. Le Komgronden de Lampernisse forme une véritable zone silencieuse avec l'authentique paysage de prairies ouvertes. Le Hoge Kam, entre Woumen et Esen, est le point culminant de Dixmude à environ 37 mètres. Le Praetbos près de Vladslo est une forêt marquée par l'histoire.

VICONIAKLEIPUTTEN UND ANDERE PERLEN
Die Viconiakleiputten in Stuivekenskerke sind ein Naturschutzgebiet wo man 195 Vogelsorten pfeifen hört. Die Komgronden von Lampernisse bilden ein wahres Lärmschutzgebiet mit der authentischen offenen Weidelandschaft. Der Hoge Kam, zwischen Woumen und Esen, ist mit etwa 37 Meter der höchste Punkt von Diksmuide. Das Praetbos bei Vladslo ist ein Wald mit Geschichte.

VICONIAKLEIPUTTEN AND OTHER GEMS
The Viconiakleiputten in Stuivekenskerke is a nature reserve where you can hear 195 bird species whistling. The Komgronden of Lampernisse are a real quiet area with the authentic open meadow landscape.
De Hoge Kam, between Woumen and Esen, is the highest point of Diksmuide with a height of 37 metres. The Praetbos near Vladslo is a wood with history. The presence of the world-famous sculpture 'Het Treurend Ouderpaar' at the German military cemetery gives depth to this site.

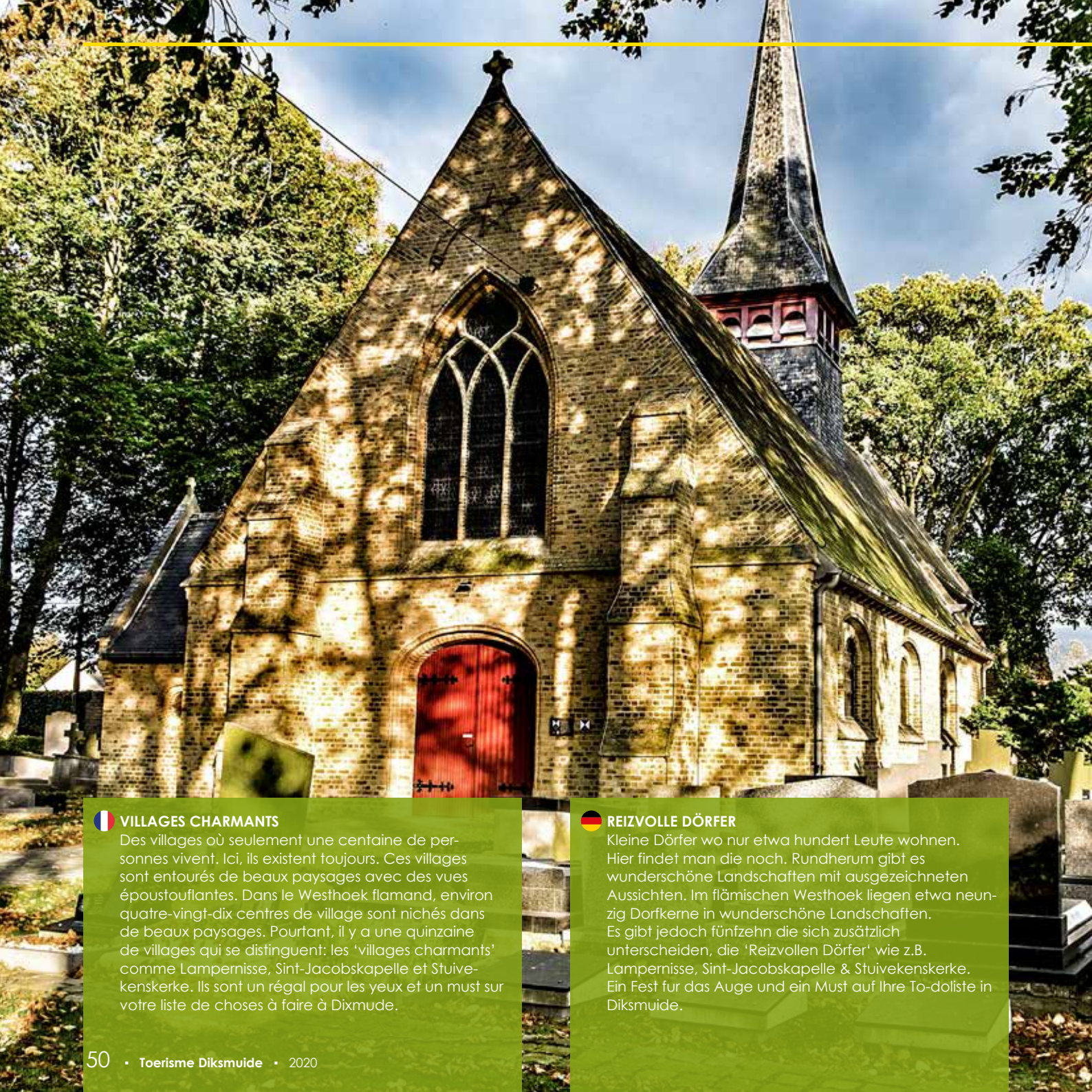

VILLAGES CHARMANTS

Des villages où seulement une centaine de personnes vivent. Ici, ils existent toujours. Ces villages sont entourés de beaux paysages avec des vues époustouflantes. Dans le Westhoek flamand, environ quatre-vingt-dix centres de village sont nichés dans de beaux paysages. Pourtant, il y a une quinzaine de villages qui se distinguent: les 'villages charmants' comme Lampernisse, Sint-Jacobskapelle et Stuivekenskerke. Ils sont un régal pour les yeux et un must sur votre liste de choses à faire à Dixmude.

REIZVOLLE DÖRFER

Kleine Dörfer wo nur etwa hundert Leute wohnen. Hier findet man die noch. Rundherum gibt es wunderschöne Landschaften mit ausgezeichneten Aussichten. Im flämischen Westhoek liegen etwa neunzig Dorfkerne in wunderschöne Landschaften. Es gibt jedoch fünfzehn die sich zusätzlich unterscheiden, die 'Reizvollen Dörfer' wie z.B. Lampernisse, Sint-Jacobskapelle & Stuivekenskerke. Ein Fest fur das Auge und ein Must auf Ihre To-doliste in Diksmuide.

CHARMANTE DORPEN

VILLAGES CHARMANTS | REIZVOLLE DÖRFER | CHARMING VILLAGES

Dorpjes waar er maar een honderdtal mensen wonen. Hier bestaan ze nog. Ze zijn omgeven door prachtige landschappen met vergezichten om u tegen te zeggen. In de Westhoek liggen zowat negentig dorpskernen in prachtige landschappen. Toch zijn er vijftien dorpen die er net bovenuit springen: de 'Charmante Dorpen' zoals Lampernisse, Sint-Jacobskapelle en Stuivekenskerke. Ze zijn een lust voor het oog en een must op je to-dolijstje in Diksmuide.

Met slechts 200 inwoners is **Lampernisse** het stilste dorpje van de Westhoek. Deze mooie plek ligt in het midden van de beschermde komgronden. Dit is een bijna ononderbroken, vlak graslandschap. Lampernisse is de perfecte uitvalsbasis voor wandelingen en fietstochten. Aanrader is de Zannekinwandelroute van 6,5 km.

Vlak bij de IJzer en Diksmuide ligt **Stuivekenskerke**. Aan de hand van dorpswandelingen tussen 2,5 en 8 km ga je op ontdekkingstocht in en rond het dorp, dat tussen 1914 en 1918 midden op de frontlijn lag. Een beetje verderop liggen de Viconiakleiputten, een natuurreservaat dat is ontstaan door kleiontginning. Zie pagina 48.

Sint-Jacobskapelle lag tijdens de Eerste Wereldoorlog in de frontlinie en kreeg het hard te verduren door de vele beschietingen. Na de oorlog werd het heropgebouwd tot het kleine schilderachtige dorp dat het nu is. Langs het fietsnetwerk kom je er vanuit Diksmuide na 4 km fietsen en ligt de vlakke Westhoek voor je wielen.

Verken Sint-Jacobskapelle met onze Greeters
Gudrun Colpaert en Louis Vanden Broucke zijn twee Westhoek Greeters. Zij nemen je mee in hun dorp en vertellen je alles over de geschiedenis van Sint-Jacobskapelle. Dit kan enkel voor kleine groepen van maximum zes personen.
Info: www.west-vlaanderen.be/westhoekgreeters.

DE WESTHOEK
Charmant Dorp

CHARMING VILLAGES
Small villages with just a few hundred inhabitants. Here they still exist. They are surrounded by beautiful landscapes with stunning views. In the Flemish Westhoek there are about ninety villages in wonderful landscapes. However, there are fifteen villages with excellence: the 'Charming villages', such as Lampernisse, Sint-Jacobskapelle & Stuivekenskerke. They are a feast for the eye and a must on your to-do list when you visit Diksmuide.

delicieus Diksmuide

HOEVEPRODUCTEN

PRODUITS FERMIERS | LANDWIRTSCHAFTLICHE PRODUKTE | FARM PRODUCTS

Diksmuide noemen we in de volksmond ook wel de 'Boterstad'. Dit verhaal gaat terug naar de 16de eeuw. Op de wekelijkse marktdag verkochten zuivelverkopers en polderboeren grote hoeveelheden boter. Diksmuide was toen het centrum van de boterproductie en de boterhandel. Tot ver buiten de landsgrenzen was de Diksmuidse boter een begrip. Ook kazen werden elke maandag in grote hoeveelheden verhandeld. Na de Eerste Wereldoorlog kwijnde de botermarkt langzaam weg. De jaarlijkse Boter- en Kaasfeesten (telkens op pinkstermaandag) herinneren nog aan deze handelsactiviteit van weleer.

En er is meer. Verse biologische eitjes en confituur. Huisgemaakte koekjes en hoeve-ijs. Maar ook authentieke specialiteiten zoals smout, paté en kopvlees. En laten we de groenten en het fruit van bij ons niet vergeten. Producten boordevol vitaminen en een waar genoegen voor de smaakpapillen.

Brochure 'proef Diksmuide' en wekelijkse markten.
Lees alles over onze lokale lekkernijen in de brochure of op www.bezoekdiksmuide.be/hoeveproducten. Je vindt er heel wat topadresjes.
Bezoek ook onze maandagmarkt (8.30 - 12 uur) of op zaterdagnamiddag (13.15 - 17 uur) de gezellige boerenmarkt!

BEURRE ET FROMAGE
Dixmude est également connue comme étant la 'ville du beurre'. Cette histoire remonte au 16ème siècle. Le jour du marché hebdomadaire, les vendeurs de produits laitiers et les producteurs des polders vendaient de grandes quantités de beurre. Dixmude était alors le centre de la production et du commerce du beurre. Les Fêtes annuelles du beurre et du fromage nous rappellent encore cette activité commerciale d'autrefois.

BUTTER UND KÄSE
Diksmuide wird im Volksmund manchmal auch die ‚Butterstadt' genannt. Diese Geschichte stammt aus dem 16. Jahrhundert. Am wöchentlichen Markttag verkauften Milchverkäufer und Polderbauer große Mengen Butter. Diksmuide war damals das Zentrum par excellence für die Butterproduktion und den Butterhandel. Die jährlichen Butter- und Käsefeste erinnern noch an diese Handelsaktivität von damals.

BUTTER AND CHEESE
Diksmuide is also known as the 'butter town' and that story goes back to the sixteenth century. On the weekly market day, dairy sellers and polder farmers sold big quantities of butter. At that time, Diksmuide was the centre par excellence of the butter production and the butter trade. The yearly butter and cheese feasts still remind of this commercial activity.

DIKSMUIDSE BIEREN

BIÈRES LOCALES | LOKALBIEREN | LOCAL BEERS

DE DOLLE BROUWERS

In de deelgemeente Esen namen drie broers de brouwerij St.-Henricus in 1980 over. Het werd de brouwerij Oerbier van De Dolle Brouwers. Bezoekers kunnen er het zuiver ambachtelijk brouwen van het gerstenat volgen van A tot Z. Uiteraard kun je hier het Oerbier proeven in de knusse Oerbar. Je kiest uit volgend assortiment: Oerbier, Arabier, Boskeun, Dulle Teve, Stille Nacht en Stout.

Oerbar en Oerwinkel. Open op zaterdag en zondag van 14 tot 19 uur. Kris, de brouwer vertelt met smaak en overtuiging alle weetjes van de artisanale brouwkunst!

Rondleiding op zondag om 15 uur. (€ 5 p.p.). | Visite guidée le dimanche à 14h (€ 5 p.p.). | Guided tour on Sunday at 2 pm (€ 5 p.p.).

RONDLEIDING OP AANVRAAG:

- Rondleidingen zijn mogelijk tijdens de week (min. 30 pers. of 150 euro).
- Duur: 1 uur
- Minder geschikt voor groepen met kinderen

De Dolle Brouwers | Roeselarestraat 12 b | 8600 Esen
0474 42 12 73 | info@dedollebrouwers.be I www.dedollebrouwers.be

* **Verkrijgbaar in diverse horecazaken en bij drankenhandel de Centrale**
IJzerlaan 54/1
8600 Diksmuide
051 51 00 46
info@decentralenv.be

Openingsuren:
Di - za: 9-12.30 uur & 13.30 - 18.30 uur
Gesloten zondag en maandag

DEN HENRI*

Diksmuidse brouwerij Decock, vroeger gelegen aan de Esenweg 33 in Diksmuide, waar nu enkel nog het brouwershuis staat, komt weer tot leven.
Den Henri is een verrassend degustatiebier, een stevige tripel die de smaakpapillen zeker weet te bekoren.

DRIE MUSSENBIER*

Een karakterbier van 7 %, gebrouwen met de beste grondstoffen en nagisting op de fles.

NACHTRAAF*

Artisanale degustatiebieren, bedacht en ontwikkeld in Diksmuide. Sinds de lancering in 2017 wisten ze de harten van menig bierliefhebber tot ver buiten de stadsgrenzen te veroveren.
Bestaat in Speciale, Dubbel, Tripel en Quadrupel.

▶ **www.nachtraafbier.be**

UYTKANTER

Blond bier met 7 % alcohol.
Er wordt gemikt op de lokale horeca en plaatselijke initiatieven.

▶ **Den Uytkant**
Moerestraat 20
8600 Keiem
051 50 28 30
denuytkant@duinenpolder.be
www.duinenpolder.be
Facebook Duin en Polder

PAPEGAEI

'Papegaei' noemen we al eens het Diksmuidse stadsbier. Geen halve waarheid, want sinds het eerste brouwsel (2009) is Papegaei in de armen gesloten door vele Diksmuidelingen. Er is dan ook een stevige link met de stad.
Die link kun je, samen met wat uitleg over het bier, terugvinden in de shop van de brouwerij.
Je krijgt er een gratis proevertje bovenop!
Bij mooi weer kun je er iets drinken op het gezellige terras langs de Grote Dijk.

▶ **Brouwerij Verstraete | Grote Dijk 13 | 8600 Diksmuide**
051 50 51 05 | info@papegaei.be | www.papegaei.be
Shop open elke zondag 11 - 18 uur

© Stefaan Declerck

Diksmuide en de Westhoek

KINDEREN WELKOM

LES ENFANTS SONT LES BIENVENUS | KINDER WILLKOMMEN | CHILDREN ARE WELCOME

Voor kinderen valt er heel wat te beleven in en rond Diksmuide. Je kunt kiezen uit een waaier aan kindvriendelijke activiteiten:

- Kom alles te weten over boter & kaas tijdens de gloednieuwe **Boterclubtocht**. Haal je rugzakje met spelopdrachten bij de dienst toerisme (€ 5) - 4 km (zie blz. 58).
- Ga op **speurtocht met Jaek en Nink** in de **Blankaart** (speurkaart € 1 te koop bij dienst toerisme) of ontdek het '**Geheim van de IJzertoren**' (boekje verkrijgbaar in de IJzertoren mits betaling toegangsprijs) (zie blz. 18 en 47).
- Kom ravotten in de natuurspeelzone van het nieuwe provinciedomein **IJzerboomgaard** en breng een bezoek aan de kinderboerderij (zie blz. 33)!
- Voor een beestig leuke dag kan je naar het **Kakelend Kippenmuseum in Keiem**; de lekkerbekken vinden beslist hun gading bij een van de vele hoeves (zie brochure Proef Diksmuide) voor een ijsje of een heerlijke pannenkoek!
- Waterratten leven zich uit per **kajak** (te huur bij 't Buitenbeentje zie blz. 38) of wie het liever wat rustiger aan doet kan meevaren met de boot '**Yzerstar**' (zie blz. 37).
- De **Snuisterronde** is ideaal voor het hele gezin! Gratis zoektocht in de stad.
- De **fietsroutes met Jaek en Nink**, de WesthoekKD's, zijn beslist een aanrader! Haal je kaart gratis bij de dienst toerisme of download ze via www.toerismewesthoek.be/nl/Westhoekkd
- Kom naar één van onze **spetterende evenementen** zoals Park op Stelten en de 'Nacht van de Duisternis' op 10 oktober (zie blz. 65).
- Als het weer wat tegen zit, kan je terecht in de **Indoor speeltuin** 'De Speelplekke' www.despeelplekke.be of kan je je uitleven tijdens enkele **oude volkssporten** bij herberg 'De Speelman' www.despeelman.be.
- Elke vrijdagavond in juli (vanaf 10/7) & augustus kan je bovendien meerijden met de **huifkar** - zie blz. 32 (inschrijven verplicht: toerisme@diksmuide.be) - duur tocht: ongeveer 1 uur.
- Neem zeker ook een kijkje op: **www.toerismewesthoek.be/nl/familievakanties** voor nog meer inspiratie rond familievriendelijke activiteiten in de Westhoek!

LES ENFANTS SONT LES BIENVENUS

- Visitez le **Kakelend Kippenmuseum** pour une journée vachement amusante ou rendez-vous dans l'une des nombreuses fermes pour déguster une délicieuse crème glacée;
- Venez à l'un de nos **événements** passionnants (voir calendrier page 65);
- Aventurez-vous sur **l'eau** grâce à l'Yzerstar ou avec 't Buitenbeentje;
- Par mauvais temps, les enfants peuvent se défouler dans **l'aire de jeux couverte** 'De Speelplekke' ou visiter le château De Blankaart (voir page 47).

KINDER WILLKOMMEN

- Besuchen Sie das **Kakelend Kippenmuseum** für einen tierischen netten Tag oder gehen Sie nach einer der vielen Bauerhöfe um ein leckeres Eis zu kosten;
- Besuchen Sie einer unserer tollen **Events** (siehe Kalender Seite 65);
- Gehen Sie auf das **Wasser** mit der Yzerstar oder 't Buitenbeentje;
- Bei schlechten Wetter kann man tummeln im **indoor Spielgarten** 'De Speelplekke' oder kann man das Schloss am Blankaart besuchen (siehe Seite 47).

KIDS ARE WELCOME

- Visit the **Kakelend Kippenmuseum** for a nice family day out or go to one of the farms for a tasty ice-cream;
- Visit one of our rousing **events** (see calendar page 65);
- Go onto the **water** with the Yzerstar or with 't Buitenbeentje;
- When the weather is bad, you can romp around in the **indoor playground** 'De Speelplekke' or you can visit the castle De Blankaart (see page 47).

BOTERCLUBTOCHT

EEN BOTERPOT VOL SPELPLEZIER

Diksmuide is sinds oudsher gekend als de Boterstad. Denken we maar aan de Boter- en Kaasfeesten (op Pinkstermaandag), de Boterlandroute, de Boterhalle, de Diksmuidse Boterkoeken ©, de Dixmuda-boter © en het ruime aanbod aan lekkere lokale zuivelproducten.

Voortaan is er ook een permanent wandelparcours, met info over zuivel, maar vooral vol spel en beleving voor families en schoolgroepen. De afstand bedraagt exact 4 km.

Deelnemers kopen een Boterclubrugzakje bij de dienst toerisme (5 euro). Je krijgt hiervoor een leuk doe-boekje, een mooie routekaart, spelmateriaal, een tof aandenken en een 'boterzachte versterking'. Kortom: een 'boterpot' vol spelplezier.

Wie de 10 boter-opdrachtjes onderweg goed uitvoert, wordt lid van de Boterclub.

Meer verklappen we niet, laat je gerust verrassen!

Neem een duik in
FAMILIEZWEMBAD DE PLUIMEN

Wie na het kajakken niet genoeg krijgt van water kan een plons wagen in ons familiezwembad De Pluimen. Dat is ook open op zondag.
Je vindt er een wedstrijdbad met acht banen, een sterrenpeuterbad voor de allerkleinsten, een speciaal verlichte glijbaan van 60 meter en een multifunctioneel bad met beweegbare bodem.
Voor de zonnebaders is er een gezellige ligweide buiten.
Een toegangsticketje kost 2,5 euro.

▶ **Sportcomplex De Pluimen**
Pluimstraat 18 | 8600 Diksmuide
051 79 33 00 | sportdienst@diksmuide.be
www.diksmuide.be/sport

Alveringem en
Lo-Reninge

Poperinge en
Vleteren

Zonnebeke en Hooglede

Heuvelland en Mesen

Houthulst

Koekelare

Kortemark

Veurne

Langemark-Poelkapelle
en Staden

ONTDEK DE WESTHOEK

In de Westhoek kom je ook op adem, ontvlucht je de drukte en laad je moeiteloos je batterijen op.

De afwisseling tussen de historische stadjes zoals Diksmuide, Veurne, Poperinge, Lo-Reninge, Mesen, Wervik of Ieper en het groene, vlakke landschap met idyllische dorpjes maakt van de Westhoek een fascinerende streek om verliefd op te worden en waar je nooit genoeg van krijgt!

De klemtoon ligt bij ons op authenticiteit. Het ontbreekt hier dan ook niet aan gezellige cafés, lekkere streekproducten en een charmant patrimonium. Vraag daarom naar het nieuwste nummer van 'De Groote Goesting'. Hoewel Diksmuide al heel veel biedt, inspireert deze handige gids je tot een langere vakantie in onze streek.

We geven alvast volgende tips:

Onze oostelijke buurgemeenten **Koekelare**, **Kortemark** en **Houthulst** herbergen kleine maar fijne musea, tal van parken en bossen in een afwisselend landschap. Alles dus voor een stevige wandeling langs authentieke molens, vanuit 'de broeken' tot over uitzichtrijke 'bergjes'.

Onze westelijke buren langs de IJzer, **Lo-Reninge** en **Alveringem**, zijn uitgesproken charmante dorpen in het liefelijke en authentieke Bachten-de-Kupe. Via een rijk netwerk van landelijke wegen fiets je al hun troeven aaneen.

Veurne ademt tien eeuwen goed gekoesterde geschiedenis als best bewaarde stad.

Zonnebeke en **Hooglede** tonen vanop hun kerktorens, met een weids zicht op de regio, hoe het landschap hier ontstond en evolueerde.

De geheime tip van **Langemark-Poelkapelle** is de fietsroute langs de volksverhalen. Zestien praatpalen met toffe, oude vertelsels brengen je terug in de tijd. Via het Vrijbos-fietspad maak je een extra lus naar **Staden**, het hart van West-Vlaanderen en groentetuin bij uitstek.

Poperinge en **Vleteren** vormen het mekka van het goede leven en gastronomische verwennerijen, heel wat lekkere bieren waaronder de nr. 1 trappist van de St.-Sixtusabdij.

De frontsteden **Ieper** en **Diksmuide** brengen een heel oud verhaal, met recent een sterk bewogen oorlogsepisode, maar bruisen vandaag vol van leven.

Heuvelland en **Mesen** in het hoge zuiden van de Westhoek, staan voor wandelen over bergen en door dalen, met ongelooflijke vergezichten tot ver over de 'Schreve'.

Wervik, de poort tussen de Leistreek en de Westhoek, is de hoofdplaats van de Belgische tabaksteelt en aanverwante smokkelverhalen. Snuif deze op tijdens een tabakstoertje of een museumbezoek.

de Westhoek
GRENZELOOS GENIETEN

GOEDGEKEURD DOOR

Meer info over de Westhoek vind je op www.toerismewesthoek.be

EXTRA TROEF: WESTKUST ZO DICHTBIJ

Diksmuide leunt tegen de Westkust aan. En zo beschikt Diksmuide over zijn eigen strand.
Of zo heeft de 'kustganger' een extra eigen authentieke speeltuin.
Wie in Diksmuide verblijft om de Westhoek te verkennen, vindt een extra vakantieprikkel aan zee.

Feniks DIKSMUIDE UIT DE AS HERREZEN

WOENSDAG 20 MEI 2020

Een **exclusief evocatief spektakel**
over het herleven van de stad tussen 1918 en 1926.

Op de Grote Markt brengen we de weerklank van drie getuigen van het eerste uur. Niet alleen huis en land waren zwaar geteisterd of verwoest door de Eerste Wereldoorlog.
Drie pioniers, prille nieuwe Diksmuidelingen, brengen het verhaal van vele Diksmuidelingen en nieuwkomers. Hoe zij hun leven hier weer op de rails kregen.
Commissaris Focke wil orde in dit verwoeste wilde westen, handelaar Missiaen laat de lade rinkelen door de eerste fronttoeristen en de jonge Célestine laat het leven openbloeien midden het herrijzende Diksmuide. Duik mee in hun ervaringen en ontdek hun emotionele tocht doorheen de Feniks-tijd Diksmuide (1918-1926).
Een niet te missen multi-mediale en multi-emotionele beleving.

Herbeleef hun verhaal via onder meer de begeesterende live muziek, enscenerende acts, wervelende dans en beklijvende videoprojecties op de stadhuisgevel.

Gerenommeerde acteurs en muzikale sterren staan samen met de Muziekkapel van de Marine garant voor een onvergetelijke avond!

Openluchtspektakel Grote Markt | 20 uur
Gratis toegang
Zitplaatsen betalend en te reserveren.

Meer info, extra activiteiten en details over het Feniksprogramma in Diksmuide: zie www.bezoekdiksmuide.be/Feniks2020



EVENEMENTEN

EVÈNEMENTS | EVENTS | EVENTS

4 seizoenen verrijkend genieten!

SPRINGLEVEND IN DE LENTE

01 - 30/04	Paastuin / Paasfoor / Paaseierenraap
20/05	Feniks: massa-evocatie
24/05	Dag van het Park
	Fairtrade Picknick
01/06	Boter- en Kaasfeesten

BRUISEND IN DE ZOMER

06/07	Ment TV Zomertour - de Vlaamse Top 10
18/07	Frontfestival - IJzertoren
17 - 21/07	Zomerkermis
24 - 26/07	Chefs on Route - Foodfestival
7, 8 & 9/08	Fiesta Europa
15/08	Parktheaterfestival Park op Stelten
19/08	Vierdaagse van de IJzer - in Diksmuide
04 - 06/09	100 jaar IJzerbedevaart
12/09	Superkoopzaterdag
13/09	Feniks Open Monumentendag
13/09	In Flanders Fields Marathon
	Diksmuide-Ieper

DOORLOPEND

JULI-AUGUSTUS

Zomerse Vrijdagen
Waterrijk: kajaktochten, boottochten en fluistervaren
Aperitieftijd UiT op Zondag Kiosk-concerten om 11 uur
Familiezoektocht 'Snuisterronde Diksmuide'
Boterclubtocht
Huifkartochten op vrijdagavond (vanaf 10/07)
Kunst Stad OnderStroom

SFEERVOL IN DE HERFST

27/09	Landbouwdag
10/10	Nacht van de duisternis
	Tocht door het donker
18/10	Dag van de Trage Weg
01/11	Reveil
11/11	Vredesdag aan de IJzer
28 + 29/11	Huis van de Sint

HARTVERWARMEND IN DE WINTER

11-14/12	Kerst in Diksmuide

2020 FENIKS
De groote wederopbouw

Feniks EXPO

VAN 16/05 TOT EN MET 15/11

Voor meer events en details zie
www.bezoekdiksmuide.be
www.uitindiksmuide.be

PRAKTISCHE INFORMATIE

DIENST TOERISME

Toerisme-advies op maat, fiets-, wandel- en autoroutekaarten te koop. Vraag naar de horecabrochure, Proef Diksmuide of het groepsaanbod.

Openingsuren

April - september: elke dag van 9.30 - 17 uur.
Oktober - maart: elke dag van 10 - 12.30 uur en 13.30 - 16 uur, zondag gesloten.

▶ **Bijgebouw stadhuis | Grote Markt 6 | Diksmuide | 051 79 30 50**
toerisme@diksmuide.be | www.bezoekdiksmuide.be

DIKSMUIDE BEZOEKEN IN GROEP

Haal je brochure gratis af bij de dienst toerisme.
Reserveer je stadsgids via toerisme@diksmuide.be of online via www.bezoekdiksmuide.be/groepen-welkom, minimum 3 weken voor je bezoek. Een gids kost € 60 (2 uur), max. 25 pers. per gids. Vermeld de datum + het uur van je bezoek, je naam, adres, gsmnr., aantal personen en wat je wilt bezoeken met de gids.

▶ **Dienst toerisme | Bijgebouw stadhuis | Grote Markt 6 | Diksmuide**
051 79 30 50 | toerisme@diksmuide.be

PARKEERBELEID CENTRUM

In het centrum van Diksmuide parkeer je **gratis**, maar er geldt een blauwe zone. Van 8 - 18 uur kun je twee uren parkeren. In een aantal zones hoef je enkel tussen 8 en 14 uur je parkeerschijf te leggen.
Op volgende parkings kun je onbeperkt parkeren: **Parking Beerstblote** (77 pl.): Beerstblotestraat 1 (1 elektrische oplaadpaal) | **Parking station** (200 pl.): Esenweg 2 | **Parking Fabrieksstraat** (40 pl.): Fabrieksstraat 1 | **Parking IJzertoren**: naast IJzerdijk 48 (54 met 2 elektrische oplaadpalen).

▶ **Dienst mobiliteit | Heernisse 6 | Diksmuide | 051 79 30 32**
mobiliteit@diksmuide.be | www.diksmuide.be/wegen-en-mobiliteit

CULTUURCENTRUM KRUISPUNT

Op zoek naar inspiratie voor een wervelend avondje uit of een straffe voorstelling? Check de website van CC Kruispunt en ontdek ons uitgebreid aanbod.

▶ CC Kruispunt | Maria Doolaeghestraat 2 | Diksmuide
051 79 32 50 | info@cckruispunt.be | www.cckruispunt.be

MUZIEKCLUB 4AD

Muziekclub 4AD groeide in 30 jaar tijd uit van een pionierspodium tot een volwaardig muziekcentrum. Naast een avontuurlijk concertaanbod is er ook aandacht voor het ondersteunen van de muzikant in al zijn facetten en het opzetten van grensoverschrijdende initiatieven. Dit alles op een ecologische wijze.

▶ Kleine Dijk 57 | Diksmuide | www.4AD.be

BIBLIOTHEEK

De hoofdbibliotheek van Diksmuide bevindt zich in de voormalige Paterskerk. Deze unieke locatie herbergt een schat aan ontspannende boeken.

▶ Koning Albertstraat 24 | Diksmuide
051 79 32 90 | http://diksmuide.bibliotheek.be

SPORTHAL & ZWEMBAD DE PLUIMEN

Sinds de zomer van 2019 beschikt Diksmuide over een gloednieuw zwembadcomplex met een extra sporthal.
Neem een kijkje op blz. 59.

Pluimstraat 18 | Diksmuide | 051 79 33 00
sportdienst@diksmuide.be | www.diksmuide.be/sport

BROCHURE 'PROEF' DIKSMUIDE

De brochure 'Proef Diksmuide' bundelt alle typische en unieke streekproducten van Diksmuide. Ga op tocht en bezoek de verschillende boerderijen voor een fantastische smultocht. Haal je brochure af bij de dienst toerisme.

Dienst toerisme | Bijgebouw stadhuis | Grote Markt 6 | Diksmuide
051 79 30 50 | toerisme@diksmuide.be

KUNSTGALERIJEN

Art Gallery, Sabine Van Paemel | Lekedorpstraat 13-15 | Leke
051 50 50 65 | 0476 42 42 13 | info@sabinevanpaemel.be | www.sabinevanpaemel.be

Rogette Jonckiere | Esenweg 83 a | Diksmuide | 0496 61 34 99 | rogette.jonckiere@gmail.com | www.rogettejonckiere.net
te bezoeken op afspraak

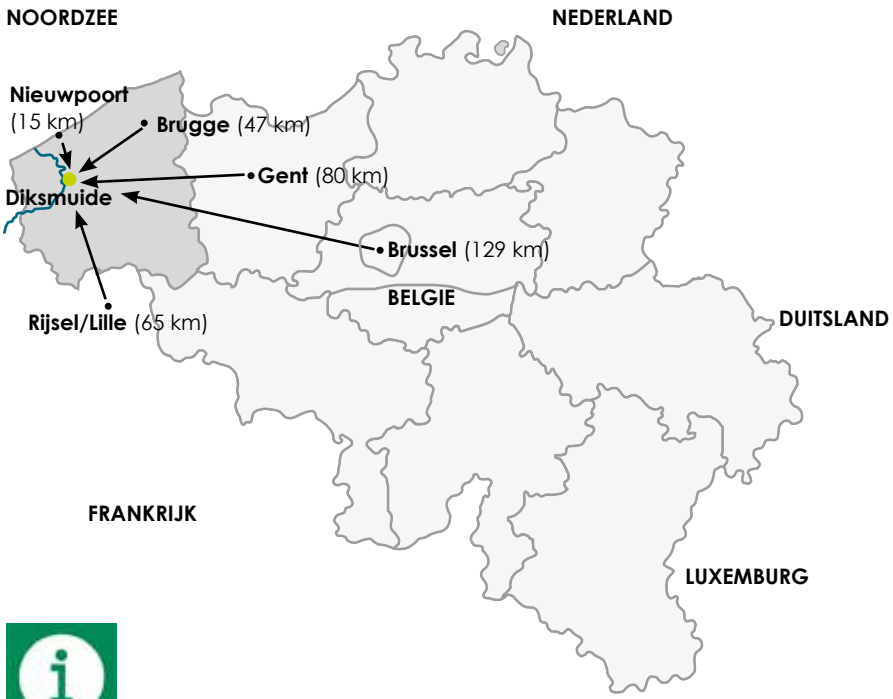

HIER KAN JE TERECHT VOOR INFORMATIE, TIPS EN FOLDERS OVER DE REGIO.

Herberg De Knocke
IJzerdijk 1 | 8600 Nieuwkapelle | 0474 53 83 45

De Fot'oeil
IJzerdijk 22 | 8600 Sint-Jacobskapelle
0495 19 14 18

Herberg De Speelman
Jonkershovestraat 22 | 8600 Woumen
0495 30 10 01

De Smesse
Vladsloplein 1 | 8600 Vladslo
0472 52 34 77

't Zoetebekje
IJzerdijk 88 | 8600 Diksmuide
0498 56 49 19 | 051 50 68 06

Café Zannekin
Zannekinstraat 20 | 8600 Lampernisse
0477 63 28 39 | 051 50 57 08

Café Vicogne
Stuivekenskerkestraat 1
8600 Stuivekenskerke | 051 55 50 88

't Land van Vlierbos - Café de IJzerboomgaard
IJzerdijk 41 | 8600 Diksmuide | 051 30 62 94

COLOFON

SAMENSTELLING EN FOTO'S
dienst communicatie en
toerisme stad Diksmuide
Het Peloton | Alain Vanhove
De Lovie | stadsarchief Brugge
archief stad Diksmuide | Westtoer
Museum aan de IJzer | Marc Santens
4AD | 't Land van Vlierbos en
IJzerboomgaard | De Blankaart
Provincie West-Vlaanderen
De Dodengang | Westhoek
Verbeeldt | Jan D'Hondt

ONTWERP
grafische dienst stad Diksmuide

DRUK
Drukkerij Daneels/Van Maele, Brugge

De vermelde gegevens zijn richtinggevend en onder voorbehoud van wijzigingen na opmaak (februari 2020) van de brochure.

Feniks VAN 16/05 TOT EN MET 15/11 2020

Diksmuide herrees na de verwoestende Eerste Wereldoorlog, als een Feniks uit zijn as. In 2020 staan we vol bewondering stil bij de wederopbouw, met een gratis begeesterende tentoonstelling in het stadhuis en een wandelroute door het stadscentrum.

2020 FENIKS
De groote wederopbouw

Dienst toerisme | Grote Markt 6
8600 Diksmuide
051 79 30 50
toerisme@diksmuide.be

www.bezoekdiksmuide.be

v.u.: Lies Laridon, burgemeester,
Grote Markt 6, 8600 Diksmuide