

Mackinder's Theory

ดินแดนที่เป็นใจโลกตามแนวความคิดของแมคคินเดอร์คือ ดินแดนแถบทะเลบอลติก ทู่งหญ้า สะเต็บตอนกลางของไซเวียต ปัจจุบันเป็นบริเวณที่เป็นทะเลน้ำแข็งตลอดปี ด้านเหนือเป็น มหาสมุทรอาร์คติกกับขั้วโลกเหนือ เป็นชัยภูมิเหมาะเพราะเรือเข้าไม่ถึง แม่น้ำดานูบ ดนีเปอร์ เอเซียไมเนอร์ จีน ทิเบต และมองโกเลียจดเอเชียใต้

- เป็นทฤษฎีทางภูมิรัฐศาสตร์ (Geopolitics)
- ประเทศใดถ้ามีภูมิประเทศ หรือ สามารถยึดบริเวณจุดสำคัญ (Pivot Area) หรือใจโลก (Heartland) แล้ว ประเทศนั้นก็จะเป็นผู้ครองอำนาจอันสูงสุด

DOMINO THEORY

The Domino Theory



CHINA'S PERSPECTIVE





- สงสัยใหม่ที่ทำจีนต้องพึ่งไทยก็เพื่อออกทะเลด้านใต้เพราะเขามีแปซิฟิกด้านเดียว
- ใต้เราไปมีช่องแคบมะละกาที่มีเรือผ่านมากมายเป็นยุทธศาสตร์ทางทะเล เพราะสินค้า น้ำมัน แก๊สต้องผ่านช่องนี้ เรียกว่ามากกว่าปานามาและสุเอซสามเท่า ช่องแคบนี้จึงสำคัญที่สุดของโลก ดูได้จากสิงคโปร์ สะสมเรือรบ เรือดำน้ำ ประเทศไทยในจังหวัดสตูลจึงเป็นส่วนหนึ่งของช่องแคบมะละกา จึงมีความสำคัญต่อจีน ญี่ปุ่น เกาหลี อาเซียน อินเดีย อ่าวเปอร์เซีย อาหรับและยุโรป จึงเห็นเส้นทางที่จะเลี่ยงเส้นทางนี้

- ประเทศไทยมีที่ตั้งเป็นยุทธศาสตร์รอง ดีมากหรือดีที่สุดในภูมิภาค ทั้งอาเซียน เอเชีย และโลก
- คนจะไปมาหาสู่ เทียบบิน การขนส่งทางบก ทางน้ำล้นแล้วแต่เป็นศูนย์กลาง
- เราเป็นประเทศหากเทียบกับจีน รัสเซีย อินเดีย เรามีทะเลและมหาสมุทรล้อมรอบ ทั้งฝั่งอ่าวไทยและอันดามัน
- เรามีชายฝั่งที่ติดทะเลยาวมากกว่าพม่า จังหวัดต่างๆติดทะเลถึง 30%





กรณีของพื้นที่อันกว้างใหญ่ไพศาลของรัสเซียทำให้ให้รอดพ้นจากการถูกรุกราน แต่ต้องถูกลบค้ำคิดครีกลง เมื่อต้องทำยุทธนาวีกับประเทศเล็กๆ อย่างญี่ปุ่น



กำหนดยุทธศาสตร์ใจโลก (Heartland Strategy)

"Who rules East Europe commands the Heartland;
who rules the Heartland commands the World-Island;
who rules the World-Island controls the world."



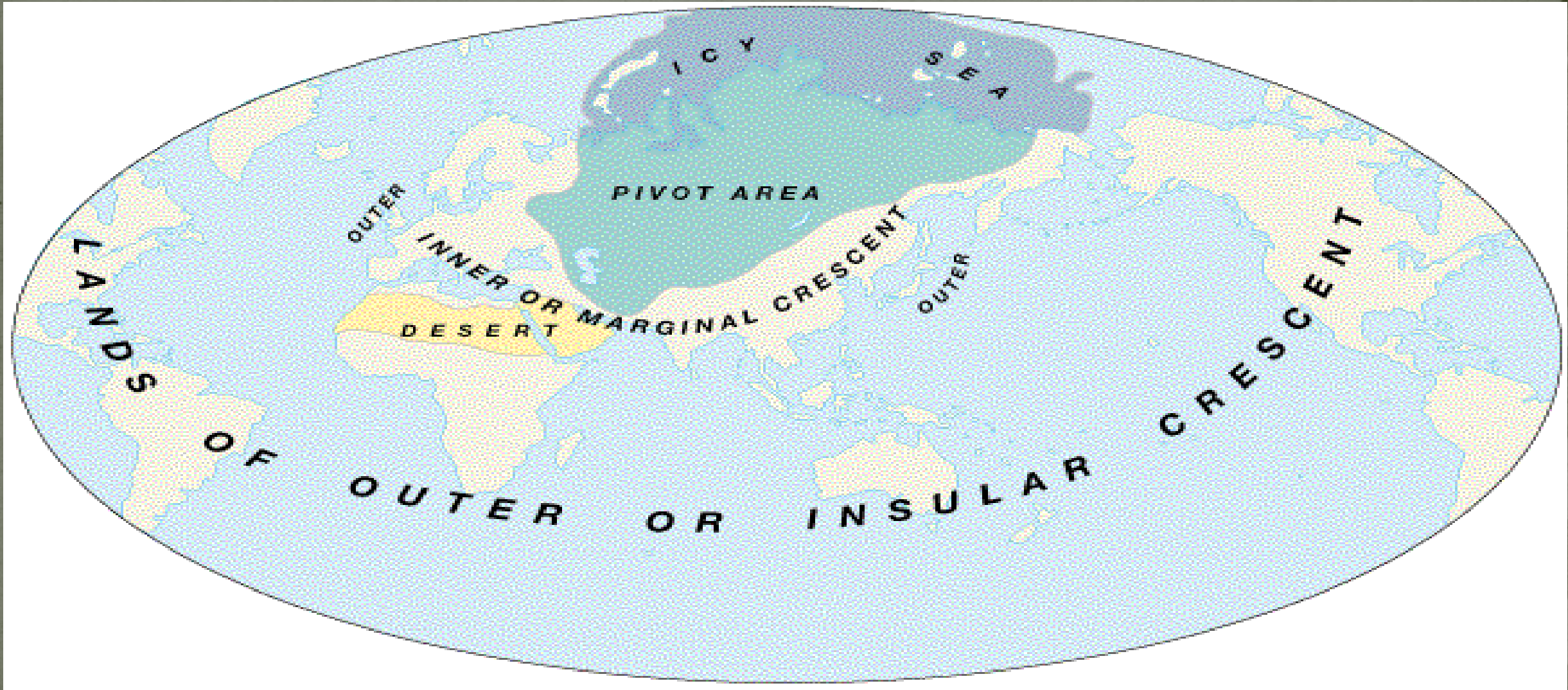
Halford John Mackinder
(1919)



“ ใครครองยุโรปตะวันออกได้จะเข้าควบคุมใจกลางของพื้นโลกได้
ผู้ใดครองใจกลางของพื้นโลกได้ จะสามารถควบคุมพื้นที่เกาะต่างๆของโลกได้
และผู้ใดครองพื้นที่เกาะต่าง ๆ ของโลกได้ ก็จะสามารถควบคุมโลกได้ในที่สุด”

สามารถควบคุมทรัพยากรทั้ง คน และวัตถุ ของโลกได้อย่างสมบูรณ์

Pivot Area



H. Mackinder's "heartland" theory (1904)

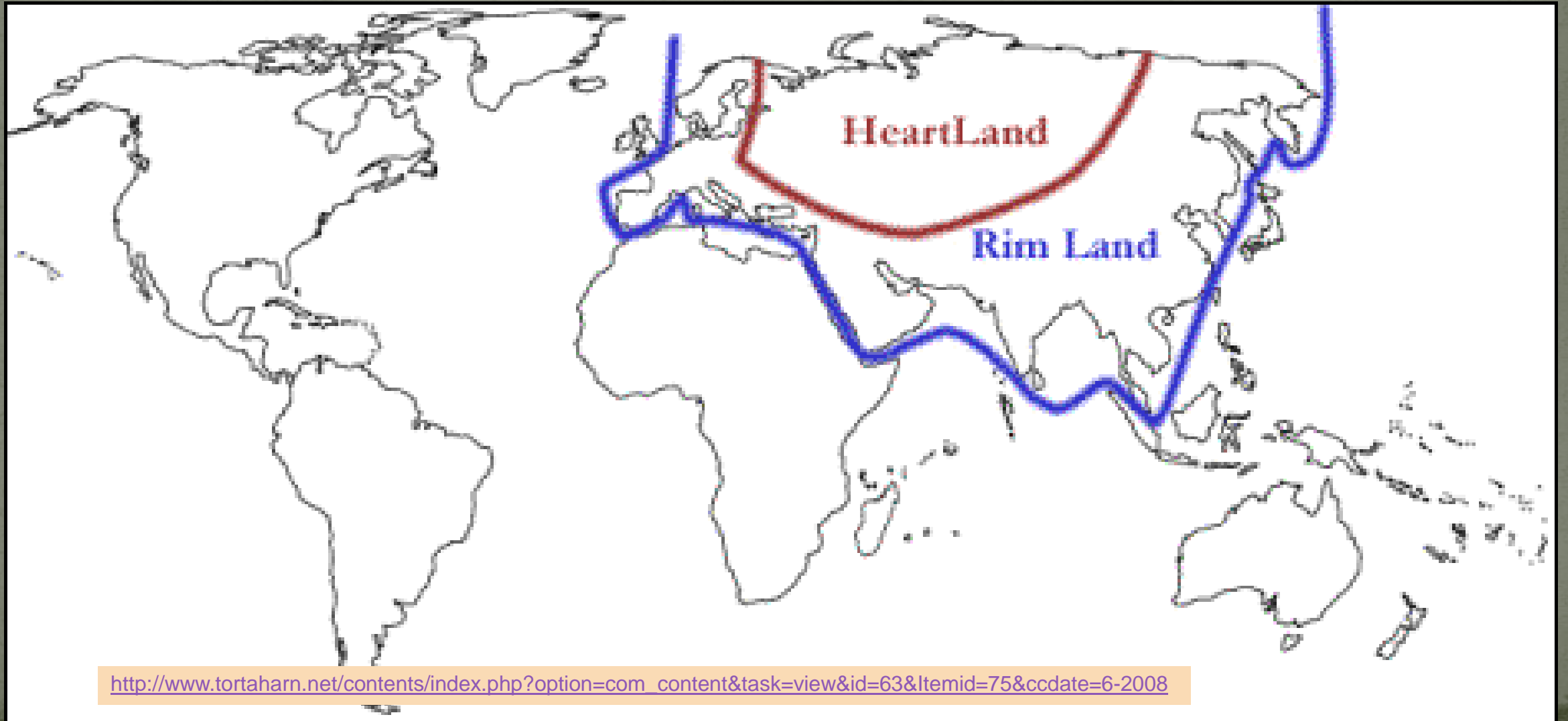


- Heartland
- Rimland
- East European Plain

- X Gateways connecting heartland and rimland
- Maximum territorial extent of Russia/Soviet Union, 1945-1990

- Maximum extent of Russian/Soviet/communist dominance
- United States military conflict involvement, 1941-1991

Heart Land and Rim Land Strategy




แนวคิด“ยุทธศาสตร์ขอบโลก”(Rimland Strategy)จะโต้แย้งกับ“ ยุทธศาสตร์ใจโลก ”

แนวคิดนี้ได้รับการพิสูจน์หลังสงครามโลกครั้งที่สอง พันธมิตรจัดตั้งกองกำลังในบริเวณพื้นที่ต่าง ๆ ของโลกอย่างเป็นระบบ เพื่อป้องกันการเข้าครอบครองใจโลกของฝ่ายคอมมิวนิสต์

RIMLAND STRATEGY

Nicholas J. Spykman

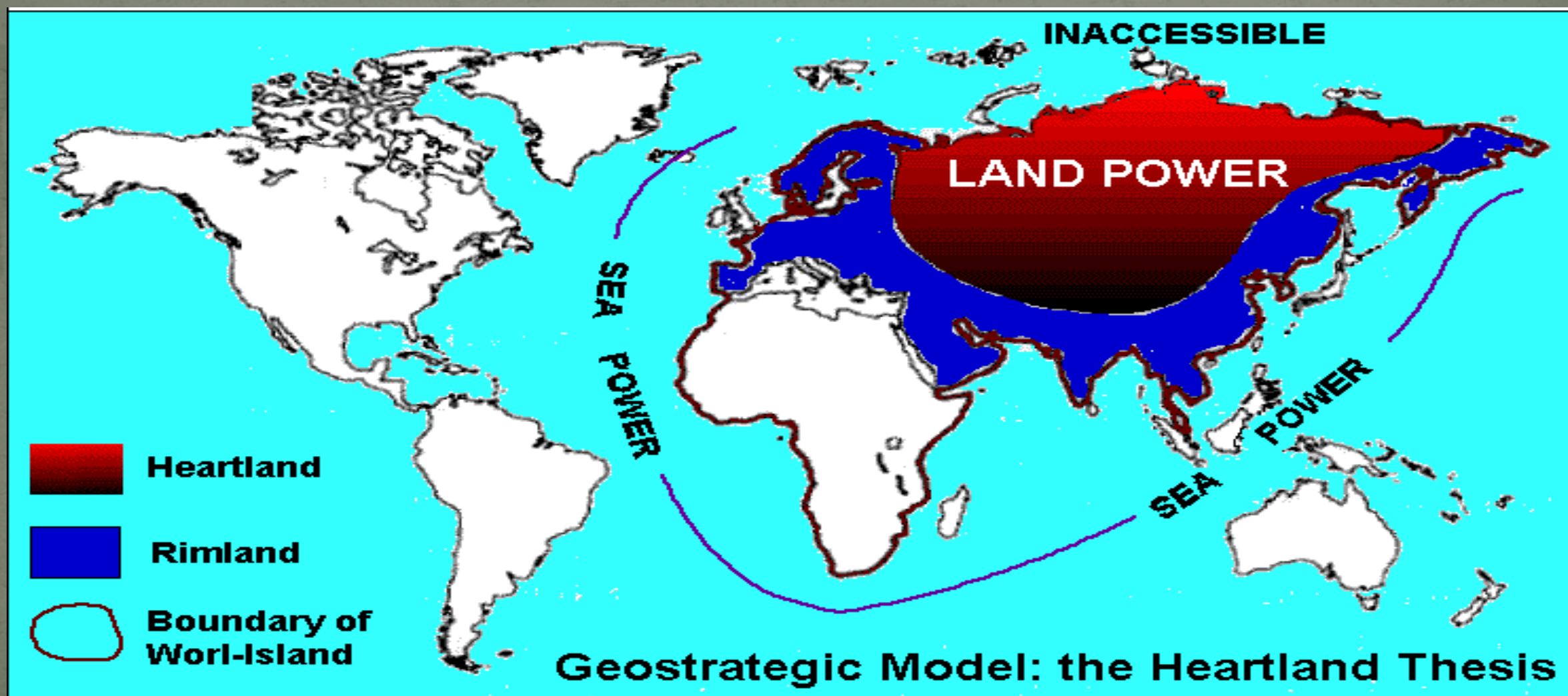


การใช้กำลังอำนาจทางเรือที่มีประสิทธิภาพเป็นหลัก ตามแนวคิดของมาฮานเรื่องสมุทรภาพ

Who controls the rimland rules Eurasia. Who rules Eurasia controls the destinies of the world
ใครสามารถครองบริเวณใจโลกได้ จะต้องครอบครองบริเวณดินแดนโดยรอบให้ได้ก่อน

จำนวนพลเมือง ทรัพยากร การเดินเรือ





ยูเรเชีย (Eurasia)

กำลังอำนาจทางทหาร:ทางบก
/ทางเรือ /ทางอากาศ

รูปแบบการทำสงคราม

กำลังอำนาจทางมือ:ระบอบประชาธิปไตย

สังคมนิยมคอมมิวนิสต์

หนึ่งประเทศสองระบบ

มุสลิม/ท้องถิ่นนิยม

กำลังอำนาจทางเศรษฐกิจ:ทุนนิยมเสรี

กำลังอำนาจทางสังคม
จิตวิทยา:ศาสนา/
วัฒนธรรม

รูปแบบของการใช้กำลังอำนาจแต่ละยุคสมัย

กำลังอำนาจทางทหาร

รูปแบบการทำสงคราม

กำลังอำนาจทางกึ่ง:
ระบอบประชาธิปไตย

สังคมนิยมคอมมิวนิสต์

กำลังอำนาจทางเศรษฐกิจ:
ทุนนิยมเสรี

หนึ่งประเทศสองระบบ

มุสลิม/ท้องถิ่นนิยม

กำลังอำนาจทางสังคมจิตวิทยา:
ศาสนา/วัฒนธรรม

การใช้เครื่องมือของชาติตามยุคสมัย

การใช้ทรัพยากร ของชาติ

การใช้การทหารเป็นต้นนำ

การใช้การเมืองเป็นต้นนำ

การใช้เศรษฐกิจเป็นต้นนำ

การใช้สังคมจิตวิทยาเป็นต้นนำ

Media Power
Facebook, Twitter, Vdo link, Mobile Phone,
TV, Radio

The Caucasus and Central Asia



OBAMA'S BIG GAME



- Financial and intelligence hub
- Countries hosting Us bases
- Friction belt Iran/Afghanistan/Pakistan
- Zahedan
- Guerrilla-strategic threat to the Us
- Core of the Pakistan match, between Kashmir and Punjab

- Non-arab regional powers
- Likely failed States
- Failed or Failing States
- Iran and Shia minorities in the region
- Nuclear power
- Planned Iran-Pakistan-India gas pipeline
- Strategic crisis elyipse



Us Fleet

MIDDLE EAST



ใต้

ประเทศต่างๆ

ประเทศ

ภูมิรัฐศาสตร์ของประเทศไทย

- ประเทศไทยตั้งอยู่ในย่านการแข่งขันระหว่างจีน และสหรัฐอเมริกา
- ประเทศไทยต้องดำเนินนโยบายทางการเมืองด้วยความรอบคอบ สามารถถ่วงดุลกับประเทศทั้งสองได้
- ที่ตั้งของประเทศไทยมีความสำคัญทางยุทธศาสตร์ต่อประเทศในเอเชียตะวันออกเฉียงใต้
- ทางเข้าสู่ประเทศทั้งทางบก ทางทะเล และทางอากาศนั้นเหมาะแก่การคมนาคมขนส่ง
- แต่ก็มีจุดอ่อนอยู่มาก โดยเฉพาะในภาคใต้เพราะลักษณะภูมิประเทศยาวบางและมีทางเข้าสู่ทางทะเลได้เกือบทุกด้านยากแก่การป้องกันเป็นอย่างยิ่ง
- สภาพลมฟ้าอากาศนั้นประเทศไทยอยู่ในเขตร้อนมีฝนตกชุกในฤดูฝนมีพืชพันธุ์ธัญญาหารอุดมสมบูรณ์
- แต่ขาดทรัพยากรธรรมชาติที่ใช้เป็นหลักในการอุตสาหกรรม

ความมั่นคงของช่องแคบมะละกา

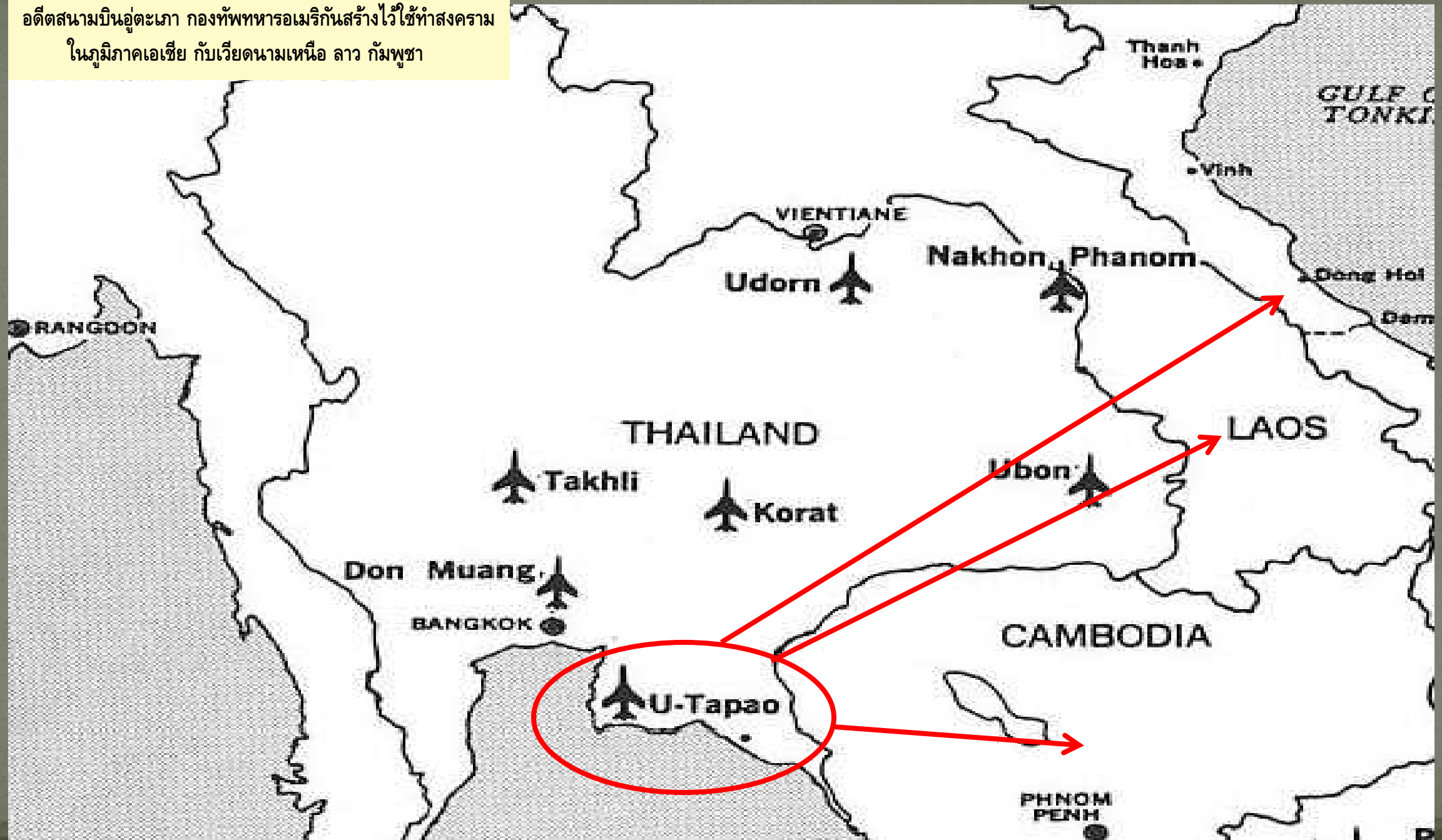
- ปัญหาโจรสลัดปล้นเรือ การก่อการร้ายมีสิ่งบอเหตุว่า
- จะเกิดขึ้นในช่องแคบมะละกาก็ได้
- ปัญหาสิ่งแวดล้อมจากคราบน้ำมันของเรือขนาดใหญ่
- เป็นเส้นทางเดินเรือที่แต่ละปีมีเรือ 50,000 ลำแล่น
- ผ่าน มีทั้งเรือบรรทุกน้ำมัน เรือสินค้าบรรทุกตู้คอนเทนเนอร์
- เรือลากจูง เรือหาปลา เรือเฟอร์รี่ เรือโดยสาร เรือบรรทุกน้ำมัน ร้อยละ 50 ของกองเรือบรรทุกน้ำมันทั่วโลก การค้าทางทะเล 1 ใน 4 ของโลกต้องผ่านช่องแคบมะละกา
- ส่วนที่แคบที่สุดกว้างเพียง 1.5 ไมล์ทะเลเท่านั้น ส่วนที่น้ำตื้นที่สุดลึกเพียง 25 เมตรเท่านั้น
- จุดอ่อนของช่องแคบมะละกา หากโจมตีหรือยึดและทำลายเรือขนาดใหญ่ดังกล่าวอาจทำให้การจราจรผ่านช่องแคบมะละกาต้องหยุดชะงัก

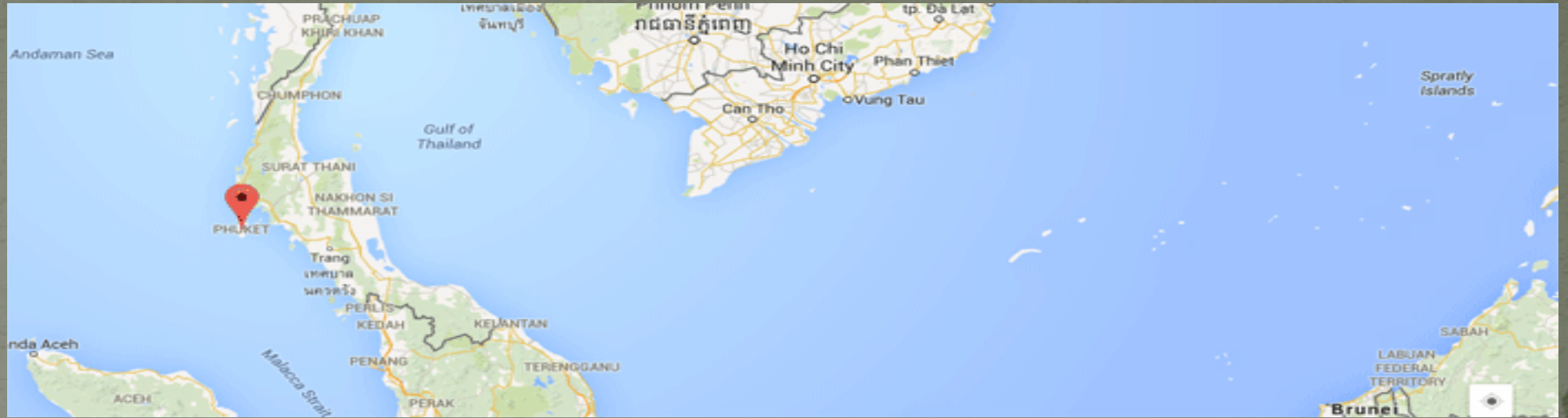


ประเทศไทย : สนามบินอู่ตะเภา

- ในอดีตสหรัฐอเมริกาใช้สนามบินอู่ตะเภาเป็นฐานปฏิบัติการทางทหารในการทำสงครามอินโดจีน โจมตีกัมพูชา ลาว และ เวียดนาม
- ปี 2517 นิสิตนักศึกษาประชาชนชุมนุมขับไล่ทหารอเมริกันให้ออกไปจากประเทศไทย
- ก่อนสิ้นวันที่อาเจระห์ อินโดนีเซีย ธันวาคม 2547 หนังสือพิมพ์ สหรัฐอเมริกัันขอใช้อู่ตะเภานำฝูงบินมาลง
- ปี 254
- ปี 2555 องค์การบริหารการบินและอวกาศแห่งชาติ (นาซา) มาขอเช่าพื้นที่สนามบินอู่ตะเภา เพื่อโครงการวิจัยชั้นบรรยากาศเป็นฐานในการตรวจสอบสภาพอากาศ และเตรียมจะใช้สนามบินแห่งนี้เป็นศูนย์บรรเทาสาธารณภัยในภูมิภาคเอเชียตะวันออกเฉียงใต้ (HDRC: Humanitarian and Disaster Relief Centre) เป็นศูนย์ที่ให้ความช่วยเหลือด้านมนุษยธรรมและบรรเทาภัยพิบัติ

อดีตสนามบินอู่ตะเภา กองทัพอากาศอเมริกันสร้างไว้ใช้ทำสงคราม
ในภูมิภาคเอเชีย กับเวียดนามเหนือ ลาว กัมพูชา





- พฤษภาคม 2558 สหรัฐฯขอไทยตั้งศูนย์อำนวยความสะดวกและช่วยเหลือด้านมนุษยธรรม ที่ฐานทัพภูเก็ต เพื่อเป็นฐานปฏิบัติการในการบินสำรวจและช่วยเหลือชาวโรฮิงยาที่ลอยเรือในทะเล ไทยปฏิเสธ กลัวเป็นฐานสอดแนมจีนในทะเลจีนใต้
- กองทัพเรือไทยและกองทัพเรือสหรัฐฯ ได้จัดการฝึกปราบเรือดำน้ำ เพื่อเพิ่มพูนทักษะและประสบการณ์ในการปฏิบัติการของเรือดำน้ำ และการปราบเรือดำน้ำของทั้งสองประเทศ บริเวณทะเลอันดามัน

ที่ตั้งทางภูมิศาสตร์ของไทย

- ที่ตั้งเป็นสิ่งที่มีความเหมาะสม
- มีการเปลี่ยนแปลงของวิวัฒนาการทางประวัติศาสตร์ในระยะเวลายาว
- ที่ตั้งของประเทศทั้งในส่วนของโลก และในส่วนของภูมิภาค
- ที่ตั้งของประเทศที่สัมพันธ์กับบรรดาสัตว์ต่างๆ เช่น มวลแผ่นดิน พื้นน้ำ โชนอากาศและวัตถุต่าง ๆ
- ที่ตั้งของประเทศสัมพันธ์กับประเทศอื่น
- บริเวณหรือภูมิภาคบางแห่งและประเทศที่ตั้งอยู่ในภูมิภาคนั้น



ภูมิรัฐศาสตร์ของประเทศไทย

- ประเทศไทยตั้งอยู่ในย่านการแข่งขันระหว่างจีน และสหรัฐอเมริกา
- ประเทศไทยต้องดำเนินนโยบายทางการเมืองด้วยความรอบคอบ สามารถถ่วงดุลกับประเทศทั้งสองได้
- ที่ตั้งของประเทศไทยมีความสำคัญทางยุทธศาสตร์ต่อประเทศในเอเชียตะวันออกเฉียงใต้
- ทางเข้าสู่ประเทศทั้งทางบก ทางทะเล และทางอากาศนั้นเหมาะแก่การคมนาคมขนส่ง
- แต่ก็มีจุดอ่อนอยู่มาก โดยเฉพาะในภาคใต้เพราะลักษณะภูมิประเทศยาวบางและมีทางเข้าสู่ทางทะเลได้เกือบทุกด้านยากแก่การป้องกันเป็นอย่างยิ่ง
- สภาพลมฟ้าอากาศนั้นประเทศไทยอยู่ในเขตร้อนมีฝนตกชุกในฤดูฝนมีพืชพันธุ์ธัญญาหารอุดมสมบูรณ์
- แต่ขาดทรัพยากรธรรมชาติที่ใช้เป็นหลักในการอุตสาหกรรม

ช่องแคบมะละกา

- เรือขนาดใหญ่ ที่เดินเรือผ่านช่องแคบมะละกา แต่ละปีมีประมาณ 50,000 ลำมีทั้งเรือบรรทุกน้ำมัน เรือสินค้า บรรทุกตู้คอนเทนเนอร์ เรือลากจูง เรือหาปลา เรือเฟอร์รี่ เรือโดยสาร และเรือรบของประเทศต่างๆ จึงมีปัญหา สवल.จากน้ำมันรั่ว
- เรือบรรทุกน้ำมัน ร้อยละ 50 ของกองเรือบรรทุกน้ำมันทั่วโลกต้องผ่านช่องแคบมะละกา
- การค้าทางทะเล 1 ใน 4 ของโลกต้องผ่านช่องแคบมะละกา ส่วนที่แคบที่สุดกว้างเพียง 1.5 ไมล์ทะเลเท่านั้น
- ส่วนที่น้ำตื้นที่สุดลึกเพียง 25 เมตรเท่านั้น
- จุดอ่อนของช่องแคบมะละกา หากกลุ่มก่อการร้ายโจมตีหรือยึดและทำลายเรือขนาดใหญ่ในจุดดังกล่าวอาจทำให้การจราจรผ่านช่องแคบมะละกาต้องหยุดชะงัก
- เรือขนาดใหญ่ต้องเสียเวลาอ้อมเกาะอีกหลายวัน และค่าใช้จ่ายสูงขึ้น

ประเทศไทย : สนามบินอุตะเกา

- ในอดีตสหรัฐอเมริกาใช้สนามบินอุตะเกาเป็นฐานปฏิบัติทางทหารในการทำสงครามอินโดจีน โจมตีกัมพูชา ลาว และ เวียดนาม
- ปี 2517 นิสิตนักศึกษาประชาชนชุมนุมขับไล่ทหารอเมริกันให้ออกไปจากประเทศไทย
- ก่อนสิ้นวันที่อาแจร์ อินโดนีเซีย ธันวาคม 2547 หนึ่งสัปดาห์ สหรัฐอเมริกานขอใช้อุตะเกานำฝูงบินมาลง
- ปี 2555 องค์การบริหารการบินและอวกาศแห่งชาติ (นาซา) มาขอเช่าพื้นที่สนามบินอุตะเกา เพื่อโครงการวิจัยชั้นบรรยากาศเป็นฐานในการตรวจสอบสภาพอากาศ และเตรียมจะใช้สนามบินแห่งนี้เป็นศูนย์บรรเทาสาธารณภัยในภูมิภาคเอเชียตะวันออกเฉียงใต้ (HDRC: Humanitarian and Disaster Relief Centre) เป็นศูนย์ที่ให้ความช่วยเหลือด้านมนุษยธรรมและบรรเทาภัยพิบัติ

HOW AMERICA WANTS TO CHECK CHINA'S EXPANSION



จุดยุทธศาสตร์รองของโลก

- ประเทศไทยมีที่ตั้งเป็นยุทธศาสตร์รอง เชื่อแน่ว่าดีมากหรือดีที่สุดก็ว่าได้ในภูมิภาค ทั้งอาเซียน เอเชีย และโลก
- นี่เห็นได้จากคนไปมาหาสู่ เทียบบิน การขนส่งทางบกทางน้ำล้วนแล้วแต่เป็นศูนย์กลาง
- เราเป็นประเทศหากเทียบกับจีน รัสเซีย อินเดีย เรามีทะเลและมหาสมุทรล้อมรอบ ทั้งฝั่งอ่าวไทยและอันดามัน
- เรามีชายฝั่งที่ติดทะเลยาวมากกว่าพม่า จังหวัดต่างๆติดทะเลถึง 30%



ประเทศที่มีความสัมพันธ์กับสหรัฐในภูมิภาคนี้

- ในอาเซียน เดิมประเทศฟิลิปปินส์ เป็นที่ตั้งกองทัพอเมริกา ในภายหลังต้องถอนออกไป อเมริกั้นพยายามจะกลับเข้ามาใหม่
- ประเทศในอาเซียนที่ร่วมมือกับอเมริกันมากที่สุดคือสิงคโปร์ ด้านตะวันออกของเอเชียคือ เกาหลีใต้ และ ญี่ปุ่น สหรัฐใช้สองประเทศนี้เป็น **Buffer Zone** และในแปซิฟิกคือ ประเทศออสเตรเลีย
- ประเทศไทย ?

ขอบคุณครับ

แลกเปลี่ยนความคิดเห็น หรือถามคำถามเพิ่มเติมได้ที่

www.facebook.com/ekkachai.srivilas

www.elifesara.com

ID Line @ elifesara

