ВИКОНАВЧИЙ ОРГАН КИЇВСЬКОЇ МІСЬКОЇ РАДИ
(КИЇВСЬКА МІСЬКА ДЕРЖАВНА АДМІНІСТРАЦІЯ)

КОМУНАЛЬНА ОРГАНІЗАЦІЯ
“ІНСТИТУТ ГЕНЕРАЛЬНОГО ПЛАНУ м. КИЄВА”

ВНЕСЕННЯ ЗМІН ДО ДЕТАЛЬНОГО ПЛАНУ ТЕРИТОРІЇ РАЙОНУ ТЕРЕМКИ-ІІІ У ГОЛОСІЇВСЬКОМУ РАЙОНІ м. КИЄВА

2017

РОЗРОБКА ПРОЕКТУ ВНЕСЕННЯ ЗМІН ДО ДЕТАЛЬНОГО ПЛАНУ ТЕРИТОРІЇ РАЙОНУ ТЕРЕМКИ-ІІІ У ГОЛОСІЇВСЬКОМУ РАЙОНІ м. КИЄВА

Проект ДПТ виконується відповідно до Рішення Київської міської ради від 13.11.2013 № 518/10006 «Про затвердження міської програми створення (оновлення) містобудівної документації у м. Києві» із змінами та доповненнями від 26.12.2014 № 864/864.

Територія розробки детального плану, що за площею складає 272,00 га, знаходиться у Голосіївському адміністративному районі Південної планувальної зони м. Києва.

Проектними рішеннями передбачено будівництво багатоповерхових житлових комплексів загальною площею житла близько 1,6 млн. кв. м., нових 4-х загальноосвітніх та ряду початкових шкіл, дошкільних навчальних закладів, заплановано спорудження багаторівневих паркінгів для обслуговування мешканців що проживають та будуть проживати на території району Теремки ІІІ. Так для забезпечення соціально-гарантованого рівня забезпечення установами та підприємствами обслуговування в межах розробки ДПТ в житлових кварталах проектної забудови по вулицям Чабанівська, Теремківська, Жулянська, Проектна-1 та ін. пропонується розміщення нових загальноосвітніх шкіл І-ІІІ ступенів на 990 учнівських місць та на 660 чнівських місць, одної початкової школи загальною місткістю на 360 учнів з благоустроєм прилеглої території, дошкільних навчальних закладів на 280 місць та 170 місць. Також передбачено будівництво діагностичного центру зі станцією швидкої допомоги по вул. Чабанівській для обслуговування населення.

В межах ДПТ КП «СПЕЦЖИТЛОФОНД» вирішує питання відведення земельної ділянки по вул. Жулянській для будівництва житлових будинків, в т.ч. для забезпечення житлом учасників АТО та громадян, які перебувають на квартирному обліку.

Проектними рішеннями транспортної схеми передбачається подовження Куренівсько - Червоноармійської лінії метрополітену та розташування нових станцій метро, влаштування додаткових ліній тролейбусних та автобусних маршрутів по існуючим та проектним вулицям, розташування велодоріжок, збільшення смуг існуючої вуличної мережі та розширення вулиць Жулянської та Чабанівської, влаштування магістральної вулиці на межах Києва та Київської області.

В ДПТ враховано проектні рішення щодо території, відведеної ТОВ «МЕГАПОЛІСЖИТЛОБУД» для житлової багатоквартирної забудови з вбудованими приміщеннями громадського призначення, торговельно-розважального комплексу «Республіка», нового автовокзалу «Теремки», поліклініки на 700 відвідувань, 3-х загальноосвітніх та ряду початкових шкіл, дошкільних навчальних закладів.

В межах житлової забудови кварталів передбачено озеленення території, влаштування нових скверів та благоустрій існуючих, створення дитячих майданчиків, місць відпочинку та ін.

Детальний план території після затвердження є основним документом, який регламентує розміщення житла, будівництво установ освіти, охорони здоров’я, підприємств обслуговування, відведення земельних ділянок, будівництво та благоустрій територій, прокладку інженерних мереж, трасування вулиць тощо

ОСНОВНІ ТЕХНІКО-ЕКОНОМІЧНІ ПОКАЗНИКИ ВНЕСЕННЯ ЗМІН ДО ДЕТАЛЬНОГО ПЛАНУ ТЕРИТОРІЇ РАЙОНУ ТЕРЕМКИ-ІІІ У ГОЛОСІЇВСЬКОМУ РАЙОНІ м. КИЄВА

№ п/п	Показники	Одиниця виміру	Значення показників		
			Існуючий стан	Етап 5 років	Етап 20 років
	2	3	4	5	6
	Територія				
	Територія в межах проекту	га / %	**272,00 / 100**	**272,00 / 100**	**272,00 / 100**
	у тому числі:				
1.	- житлова забудова	га / %	25,61 / 9,42	34,46 / 12,67	133,65 / 49,13
	У тому числі:				
	а) квартали садибної забудови	га / %	4,82 / 1,80	4,82 / 1,80	2,32 / 0,85
	б) квартали багатоквартирної забудови (з урахуванням гуртожитків)	га / %	20,79 / 7,64	29,64 / 10,90	131,33 / 48,28
2.	- житлово-громадська забудова (відведені але не освоєні)	га /%	98,36 / 36,20	96,70 / 35,55	-
3.	- ділянки установ і підприємств обслуговування (крім підприємств і установ мікрорайонного значення)	га / %	46,60 / 17,10	46,60 / 17,10	51,33 / 18,90
4.	- зелені насадження (крім зелених насаджень мікрорайон-ного значення)	га / %	29,59 / 10,90	29,59 / 10,90	31,40 / 11,50
5.	- вулиці в межах червоних ліній	га / %	34,84/ 12,80	35,84 / 13,17	36,19 / 13,30
6.	Території (ділянки) забудови іншого призначення (ділової, виробничої, комунально-складської, інженерного обладнання, курортної, лікувальної тощо)	га / %	25,30 / 9,40	26,96 / 9,83	19,43 / 7,17
7.	- інші території (в т.ч. водні поверхні)	га / %	11,7 / 4,30	1,85 / 0,68	-
	Населення				
1.	Чисельність населення, всього	тис.осіб	6,9	16,4	57,9
	у тому числі:				
	- у садибній забудові	тис. осіб	0,1	0,1	0,07
	- у багатоквартирній забудові (з урахуванням гуртожитків)	тис. осіб	6,8	16,3	57,83
2.	Щільність населення	осіб/га	273	476	433
	у тому числі:				
	- у садибній забудові	осіб/га	21	21	31
	- у багатоквартирній забудові (з урахуванням гуртожитків)	осіб/га	332	550	440

СХЕМА ІСНУЮЧОГО ВИКОРИСТАННЯ ТЕРИТОРІЇ

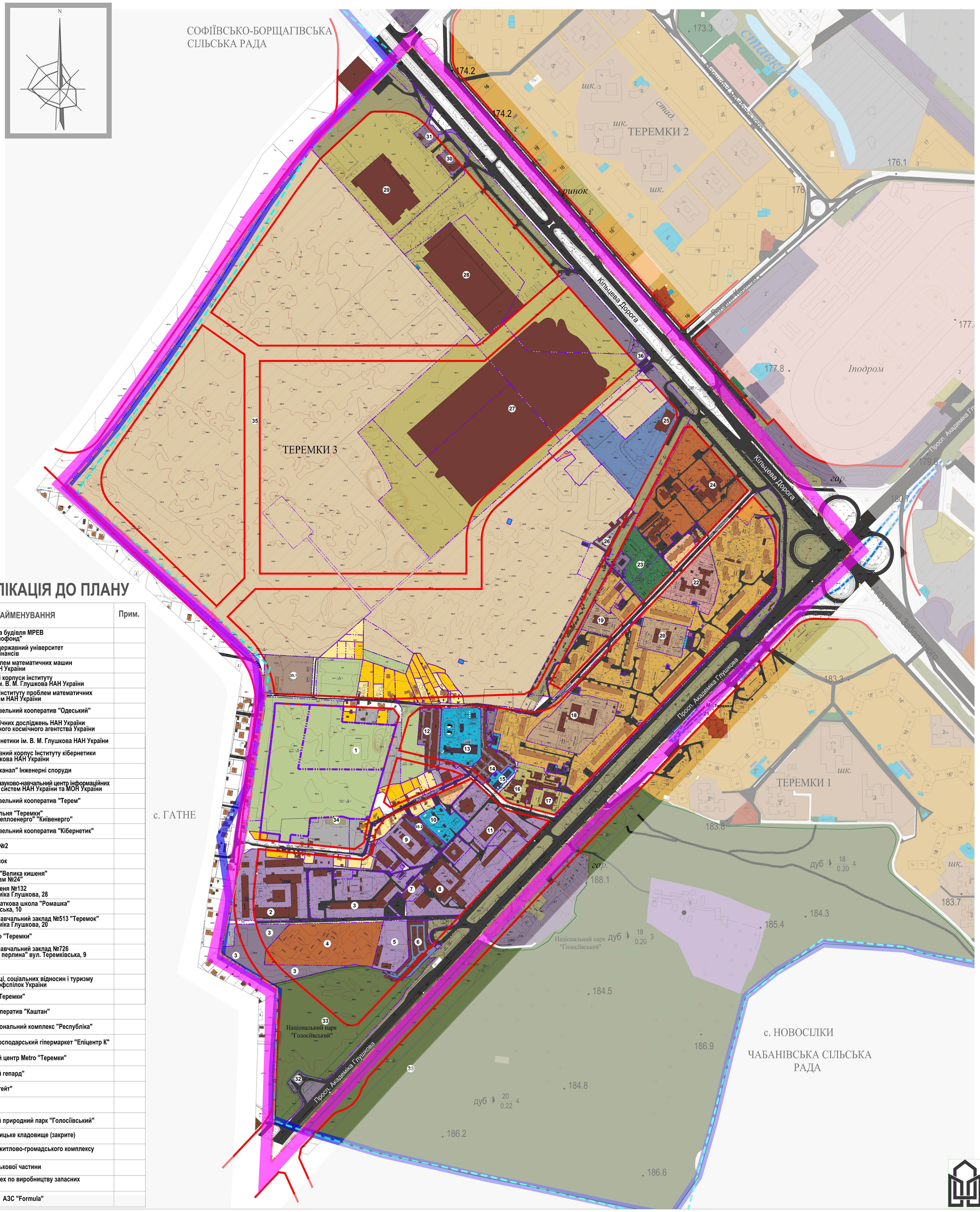

ЕКСПЛІКАЦІЯ ДО ПЛАНУ

№	НАЙМЕНУВАННЯ	Прим.
1	Недобудована будівля МРЕВ КП "Спецжитлофонд"	
2	Український державний університет економіки і фінансів	
3	Інститут проблем математичних машин та систем НАН України	
4	Недобудовані корпуси інституту кібернетики ім. В. М. Глушкова НАН України	
5	Автостоянка Інституту проблем математичних машин і систем НАН України	
6	Гаражно-будівельний кооператив "Одеський"	
7	Інститут космічних досліджень НАН України та Національного космічного агентства України	
8	Інститут кібернетики ім. В. М. Глушкова НАН України	
9	Адміністративний корпус Інституту кібернетики ім. В. М. Глушкова НАН України	
10	АК "Київводоканал" Інженерні споруди	
11	Міжнародний науково-навчальний центр інформаційних технологій та систем НАН України та МОН України	
12	Гаражно-будівельний кооператив "Терем"	
13	Районна котельня "Теремки" філії "Житлотеплоенерго" "Київенерго"	
14	Гаражно-будівельний кооператив "Кібернетик"	
15	АТС-526 ЦТУ №2	
16	Одеський ринок	
17	Супермаркет "Велика кишеня" ВАТ "Універсам №24"	
18	СЗШ I–III ступеня №132 просп. Академіка Глушкова, 28	
19	Дитсадок-початкова школа "Ромашка" вул. Теремківська, 10	
20	Дошкільний навчальний заклад №513 "Теремок" просп. Академіка Глушкова, 20	
21	Станція метро "Теремки"	
22	Дошкільний навчальний заклад №726 "Голосіївська перлина" вул. Теремківська, 9	
23	Сквер	
24	Академія праці, соціальних відносин і туризму Федерації профспілок України	
25	Автовокзал "Теремки"	
26	Гаражний кооператив "Каштан"	
27	Багатофункціональний комплекс "Республіка"	
28	Будівельно-господарський гіпермаркет "Епіцентр К"	
29	Торговельний центр Metro "Теремки"	
30	АЗС "Золотий гепард"	
31	АЗС "Новел Істейт"	
32	АЗС "ANP"	
33	Національний природний парк "Голосіївський"	
34	Старообрядницьке кладовище (закрите)	
35	Будівництво житлово-громадського комплексу "Республіка"	
35.1	Залишки військової частини	
35.2	ТОВ " ППЛ" цех по виробництву запасних частин	
36	ТОВ " АРС-М" АЗС "Formula"	

УМОВНІ ПОЗНАЧЕННЯ ТЕРИТОРІЇ

ІСНУЮЧІ	НАЙМЕНУВАННЯ
	САДИБНОЇ ЖИТЛОВОЇ ЗАБУДОВИ
	БАГАТОКВАРТИРНОЇ ЖИТЛОВОЇ ЗАБУДОВИ- СЕРЕДНЬОПОВЕРХОВОЇ
	БАГАТОКВАРТИРНОЇ ЖИТЛОВОЇ ЗАБУДОВИ- БАГАТОПОВЕРХОВОЇ
	БАГАТОКВАРТИРНОЇ ЖИТЛОВОЇ ЗАБУДОВИ- ПІДВИЩЕНОЇ ПОВЕРХОВОСТІ
	МАЛОПОВЕРХОВОЇ БЛОКОВАНОЇ ЗАБУДОВИ
	ЗМІШАНОЇ ГРОМАДСЬКО-ЖИТЛОВОЇ ЗАБУДОВИ
	ПРОПОЗИЦІЯ РОЗТАШУВАННЯ ГРОМАДСЬКО-ЖИТЛОВОЇ ЗАБУДОВИ
	ЗАКЛАДІВ ГРОМАДСЬКОЇ ЗАБУДОВИ
	НАВЧАЛЬНИХ ЗАКЛАДІВ
	ЗАКЛАДІВ ВИЩОЇ ОСВІТИ
	ЗАКЛАДІВ ОХОРОНИ ЗДОРОВ'Я, ЛІКУВАЛЬНО-ПРОФІЛАКТ., ТА САНАТОРНО-КУРОРТНИХ
	ЗАКЛАДІВ ТОРГІВЛІ ТА ПОБУТОВОГО ОБСЛУГОВУВАННЯ
	КОМУНАЛЬНИХ ОБ'ЄКТІВ
	ПРОМИСЛОВИХ ПІДПРИЄМСТВ
	ОБ'ЄКТІВ ІНЖЕНЕРНОЇ ІНФРАСТРУКТУРИ
	СКЛАДСЬКИХ ОБ'ЄКТІВ ТА СПОРУД
	ОБ'ЄКТІВ ТРАНСПОРТУ ТА ЗВ'ЯЗКУ
	ПІДЗЕМНОГО, АБО РОЗТАШОВАНОГО В СТИЛОБАТІ БУДІВЛІ ПАРКІНГУ
	НАУКОВИХ ТА НАУКОВ-ВИРОБНИЧИХ УСТАНОВ
	ЛІСІВ
	СІЛЬСЬКОГОСПОДАРСЬКИХ УГІДЬ
	ЗАХИСНА ЗЕЛЕНЬ
	ГАЗОНІВ
	ЗЕЛЕНІ ЗАГАЛЬНОГО КОРИСТУВАННЯ
	ЗЕЛЕНІ ОБМЕЖЕНОГО ВИКОРИСТАННЯ І СПЕЦІАЛЬНОГО ПРИЗНАЧЕННЯ
	СПЕЦПРИЗНАЧЕННЯ
	ІНШИХ ТЕРИТОРІЙ
	МАГІСТРАЛЬНИХ ВУЛИЦЬТА ДОРІГ МІСТ ТА ІНШИХ НАСЕЛЕНИХ ПУНКТІВ
	ВУЛИЦЬ ТА ДОРІГ МІСЦЕВОГО ЗНАЧЕННЯ В НАСЕЛЕНИХ ПУНКТАХ
	ВНУТРІШНЬОКВАРТАЛЬНИХ ПРОЇЗДІВ
	ЧЕРВОНІ ЛІНІЇ
	ЛІНІЇ МЕТРОПОЛІТЕНУ ПІДЗЕМНІ (КУРЕНІВСЬКО-ЧЕРВОНОАРМІЙСЬКА ЛІНІЯ)
М	ЗУПИНКИ МЕТРОПОЛІТЕНУ
	КАДАСТРОВИХ МЕЖ ЗЕМЕЛЬНИХ ДІЛЯНОК
	КАДАСТРОВОЇ МЕЖІ ДІЛЯНКИ ІНВЕСТОРА ДПТ
	МЕЖІ ІСТОРИЧНОГО АРЕАЛУ
	МЕЖІ ДЕТАЛЬНОГО ПЛАНУ
	ІСНУЮЧІ МЕЖІ м. КИЄВА
	ПРОЕКТНІ МЕЖІ м. КИЄВА

КО "ІНСТИТУТ ГЕНЕРАЛЬНОГО ПЛАНУ МІСТА КИЄВА"

СХЕМА ОПОРНОГО ПЛАНУ

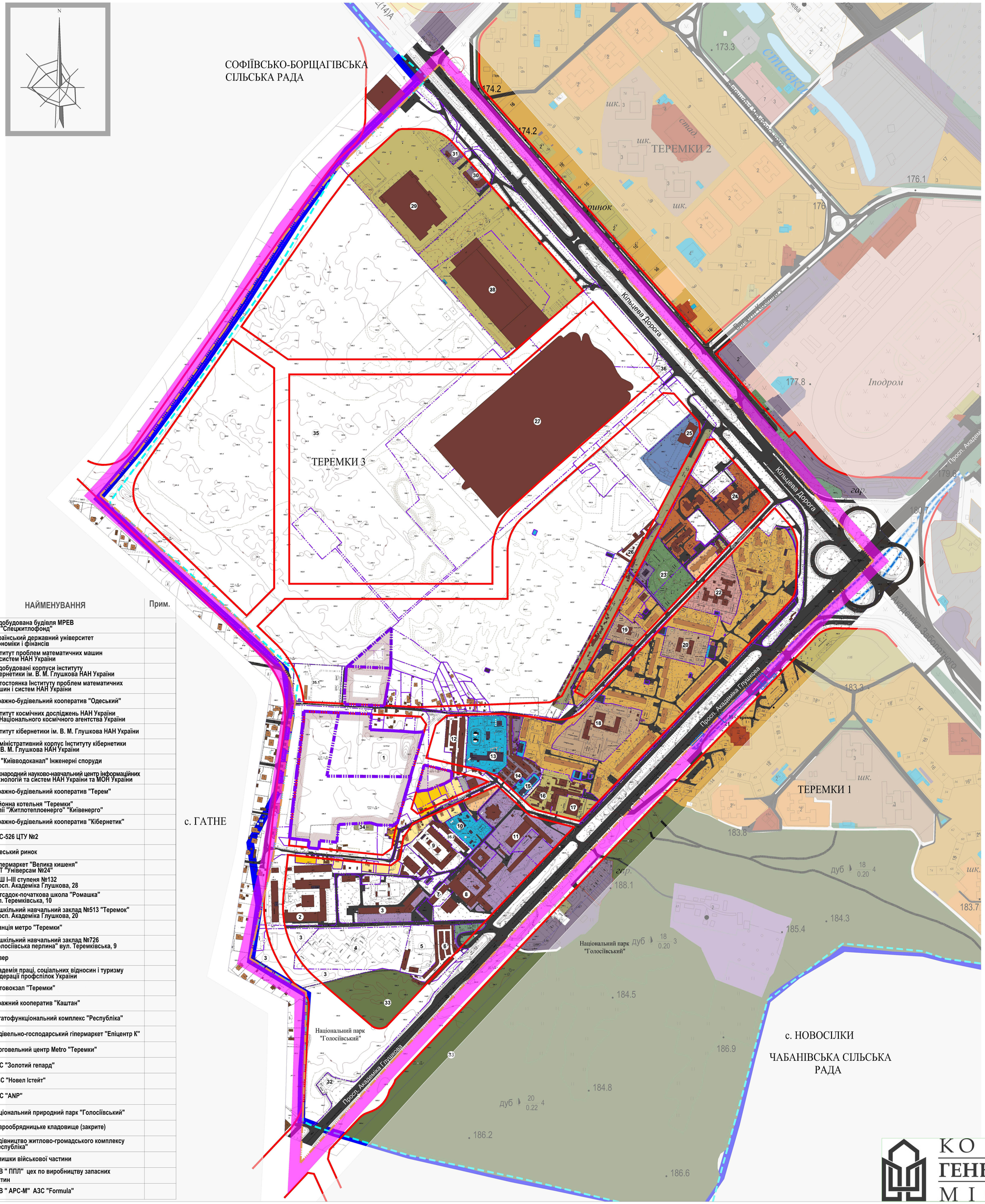

№	НАЙМЕНУВАННЯ	Прим.
1	Недобудована будівля МРЕВ КП "Спецжитлофонд"	
2	Український державний університет економіки і фінансів	
3	Інститут проблем математичних машин та систем НАН України	
4	Недобудовані корпуси інституту кібернетики ім. В. М. Глушкова НАН України	
5	Автостоянка Інституту проблем математичних машин і систем НАН України	
6	Гаражно-будівельний кооператив "Одеський"	
7	Інститут космічних досліджень НАН України та Національного космічного агентства України	
8	Інститут кібернетики ім. В. М. Глушкова НАН України	
9	Адміністративний корпус Інституту кібернетики ім. В. М. Глушкова НАН України	
10	АК "Київводоканал" Інженерні споруди	
11	Міжнародний науково-навчальний центр інформаційних технологій та систем НАН України та МОН України	
12	Гаражно-будівельний кооператив "Терем"	
13	Районна котельня "Теремки" філії "Житлотеплоенерго" "Київенерго"	
14	Гаражно-будівельний кооператив "Кібернетик"	
15	АТС-526 ЦТУ №2	
16	Одеський ринок	
17	Супермаркет "Велика кишеня" ВАТ "Універсам №24"	
18	СЗШ I–III ступеня №132 просп. Академіка Глушкова, 28	
19	Дитсадок-початкова школа "Ромашка" вул. Теремківська, 10	
20	Дошкільний навчальний заклад №513 "Теремок" просп. Академіка Глушкова, 20	
21	Станція метро "Теремки"	
22	Дошкільний навчальний заклад №726 "Голосіївська перлина" вул. Теремківська, 9	
23	Сквер	
24	Академія праці, соціальних відносин і туризму Федерації профспілок України	
25	Автовокзал "Теремки"	
26	Гаражний кооператив "Каштан"	
27	Багатофункціональний комплекс "Республіка"	
28	Будівельно-господарський гіпермаркет "Епіцентр К"	
29	Торговельний центр Metro "Теремки"	
30	АЗС "Золотий гепард"	
31	АЗС "Новел Істейт"	
32	АЗС "ANP"	
33	Національний природний парк "Голосіївський"	
34	Старообрядницьке кладовище (закрите)	
35	Будівництво житлово-громадського комплексу "Республіка"	
35.1	Залишки військової частини	
35.2	ТОВ " ППЛ" цех по виробництву запасних частин	
36	ТОВ " АРС-М" АЗС "Formula"	

УМОВНІ ПОЗНАЧЕННЯ ТЕРИТОРІЇ

ІСНУЮЧІ	НАЙМЕНУВАННЯ
	САДИБНОЇ ЖИТЛОВОЇ ЗАБУДОВИ
	БАГАТОКВАРТИРНОЇ ЖИТЛОВОЇ ЗАБУДОВИ- СЕРЕДНЬОПОВЕРХОВОЇ
	БАГАТОКВАРТИРНОЇ ЖИТЛОВОЇ ЗАБУДОВИ- БАГАТОПОВЕРХОВОЇ
	БАГАТОКВАРТИРНОЇ ЖИТЛОВОЇ ЗАБУДОВИ- ПІДВИЩЕНОЇ ПОВЕРХОВОСТІ
	МАЛОПОВЕРХОВОЇ БЛОКОВАНОЇ ЗАБУДОВИ
	ЗМІШАНОЇ ГРОМАДСЬКО-ЖИТЛОВОЇ ЗАБУДОВИ
	ПРОПОЗИЦІЯ РОЗТАШУВАННЯ ГРОМАДСЬКО-ЖИТЛОВОЇ ЗАБУДОВИ
	ЗАКЛАДІВ ГРОМАДСЬКОЇ ЗАБУДОВИ
	НАВЧАЛЬНИХ ЗАКЛАДІВ
	ЗАКЛАДІВ ВИЩОЇ ОСВІТИ
	ЗАКЛАДІВ ОХОРОНИ ЗДОРОВ'Я, ЛІКУВАЛЬНО-ПРОФІЛАКТ., ТА САНАТОРНО-КУРОРТНИХ
	ЗАКЛАДІВ ТОРГІВЛІ ТА ПОБУТОВОГО ОБСЛУГОВУВАННЯ
	КОМУНАЛЬНИХ ОБ'ЄКТІВ
	ПРОМИСЛОВИХ ПІДПРИЄМСТВ
	ОБ'ЄКТІВ ІНЖЕНЕРНОЇ ІНФРАСТРУКТУРИ
	СКЛАДСЬКИХ ОБ'ЄКТІВ ТА СПОРУД
	ОБ'ЄКТІВ ТРАНСПОРТУ ТА ЗВ'ЯЗКУ
	ПІДЗЕМНОГО, АБО РОЗТАШОВАНОГО В СТИЛОБАТІ БУДІВЛІ ПАРКІНГУ
	НАУКОВИХ ТА НАУКОВ-ВИРОБНИЧИХ УСТАНОВ
	ЛІСІВ
	СІЛЬСЬКОГОСПОДАРСЬКІХ УГІДЬ
	ЗАХИСНА ЗЕЛЕНЬ
	ГАЗОНІВ
	ЗЕЛЕНІ ЗАГАЛЬНОГО КОРИСТУВАННЯ
	ЗЕЛЕНІ ОБМЕЖЕНОГО ВИКОРИСТАННЯ І СПЕЦІАЛЬНОГО ПРИЗНАЧЕННЯ
	СПЕЦПРИЗНАЧЕННЯ
	ІНШИХ ТЕРИТОРІЙ
	МАГІСТРАЛЬНИХ ВУЛИЦЬТА ДОРІГ МІСТ ТА ІНШИХ НАСЕЛЕНИХ ПУНКТІВ
	ВУЛИЦЬ ТА ДОРІГ МІСЦЕВОГО ЗНАЧЕННЯ В НАСЕЛЕНИХ ПУНКТАХ
	ВНУТРІШНЬОКВАРТАЛЬНИХ ПРОЇЗДІВ
	ЧЕРВОНІ ЛІНІЇ
	ЛІНІЇ МЕТРОПОЛІТЕНУ ПІДЗЕМНІ (КУРЕНІВСЬКО-ЧЕРВОНОАРМІЙСЬКА ЛІНІЯ)
M	ЗУПИНКИ МЕТРОПОЛІТЕНУ
	КАДАСТРОВИХ МЕЖ ЗЕМЕЛЬНИХ ДІЛЯНОК
	КАДАСТРОВОЇ МЕЖІ ДІЛЯНКИ ІНВЕСТОРА ДПТ
	МЕЖІ ІСТОРИЧНОГО АРЕАЛУ
	МЕЖІ ДЕТАЛЬНОГО ПЛАНУ
	ІСНУЮЧІ МЕЖІ м. КИЄВА
	ПРОЕКТНІ МЕЖІ м. КИЄВА

КО "ІНСТИТУТ ГЕНЕРАЛЬНОГО ПЛАНУ МІСТА КИЄВА"

СХЕМА ІСНУЮЧИХ ПЛАНУВАЛЬНИХ ОБМЕЖЕНЬ

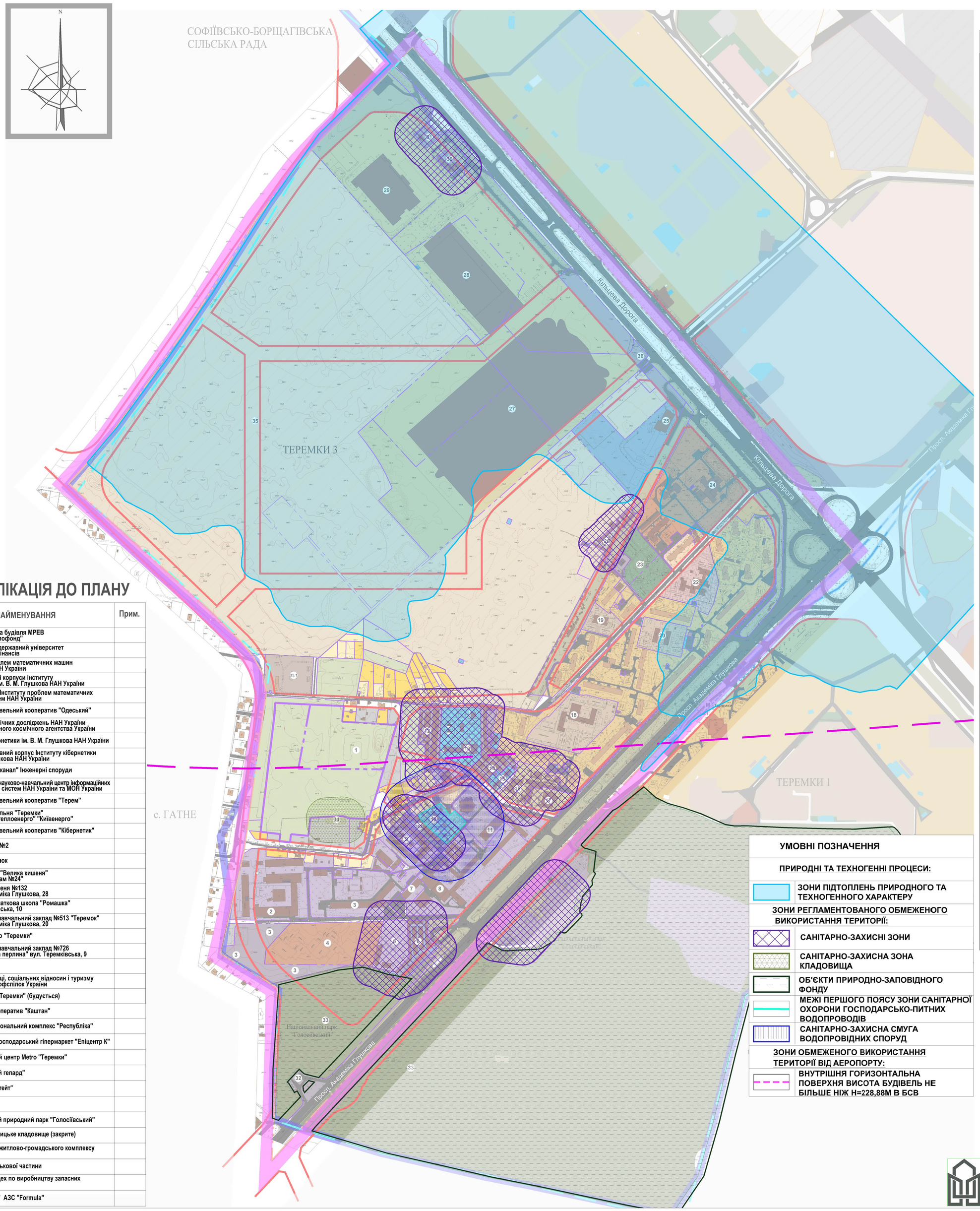

ЕКСПЛІКАЦІЯ ДО ПЛАНУ

№	НАЙМЕНУВАННЯ	Прим.
1	Недобудована будівля МРЕВ КП "Спецжитлофонд"	
2	Український державний університет економіки і фінансів	
3	Інститут проблем математичних машин та систем НАН України	
4	Недобудовані корпуси інституту кібернетики ім. В. М. Глушкова НАН України	
5	Автостоянка Інституту проблем математичних машин і систем НАН України	
6	Гаражно-будівельний кооператив "Одеський"	
7	Інститут космічних досліджень НАН України та Національного космічного агентства України	
8	Інститут кібернетики ім. В. М. Глушкова НАН України	
9	Адміністративний корпус Інституту кібернетики ім. В. М. Глушкова НАН України	
10	АК "Київводоканал" Інженерні споруди	
11	Міжнародний науково-навчальний центр інформаційних технологій та систем НАН України та МОН України	
12	Гаражно-будівельний кооператив "Терем"	
13	Районна котельня "Теремки" філії "Житлотеплоенерго" "Київенерго"	
14	Гаражно-будівельний кооператив "Кібернетик"	
15	АТС-526 ЦТУ №2	
16	Одеський ринок	
17	Супермаркет "Велика кишеня" ВАТ "Універсам №24"	
18	СЗШ I–III ступеня №132 просп. Академіка Глушкова, 28	
19	Дитсадок-початкова школа "Ромашка" вул. Теремківська, 10	
20	Дошкільний навчальний заклад №513 "Теремок" просп. Академіка Глушкова, 20	
21	Станція метро "Теремки"	
22	Дошкільний навчальний заклад №726 "Голосіївська перлина" вул. Теремківська, 9	
23	Сквер	
24	Академія праці, соціальних відносин і туризму Федерації профспілок України	
25	Автовокзал "Теремки" (будується)	
26	Гаражний кооператив "Каштан"	
27	Багатофункціональний комплекс "Республіка"	
28	Будівельно-господарський гіпермаркет "Епіцентр К"	
29	Торговельний центр Metro "Теремки"	
30	АЗС "Золотий гепард"	
31	АЗС "Новел Істейт"	
32	АЗС "ANP"	
33	Національний природний парк "Голосіївський"	
34	Старообрядницьке кладовище (закрите)	
35	Будівництво житлово-громадського комплексу "Республіка"	
35.1	Залишки військової частини	
35.2	ТОВ " ППЛ" цех по виробництву запасних частин	
36	ТОВ " АРС-М" АЗС "Formula"	

УМОВНІ ПОЗНАЧЕННЯ

ІСНУЮЧІ	НАЙМЕНУВАННЯ
	ЗОНИ ПІДТОПЛЕНЬ ПРИРОДНОГО ТА ТЕХНОГЕННОГО ХАРАКТЕРУ
	ЗОНИ РЕГЛАМЕНТОВАНОГО ОБМЕЖЕНОГО ВИКОРИСТАННЯ ТЕРИТОРІЇ:
	САНІТАРНО-ЗАХИСНІ ЗОНИ
	САНІТАРНО-ЗАХИСНА ЗОНА КЛАДОВИЩА
	ОБ'ЄКТИ ПРИРОДНО-ЗАПОВІДНОГО ФОНДУ
	МЕЖІ ПЕРШОГО ПОЯСУ ЗОНИ САНІТАРНОЇ ОХОРОНИ ГОСПОДАРСЬКО-ПИТНИХ ВОДОПРОВОДІВ
	САНІТАРНО-ЗАХИСНА СМУГА ВОДОПРОВІДНИХ СПОРУД
	ЗОНИ ОБМЕЖЕНОГО ВИКОРИСТАННЯ ТЕРИТОРІЇ ВІД АЕРОПОРТУ:
	ВНУТРІШНЯ ГОРИЗОНТАЛЬНА ПОВЕРХНЯ ВИСОТА БУДІВЕЛЬ НЕ БІЛЬШЕ НІЖ Н=228,88М В БСВ

УМОВНІ ПОЗНАЧЕННЯ ТЕРИТОРІЇ

ІСНУЮЧІ	НАЙМЕНУВАННЯ
	САДИБНОЇ ЖИТЛОВОЇ ЗАБУДОВИ
	БАГАТОКВАРТИРНОЇ ЖИТЛОВОЇ ЗАБУДОВИ- СЕРЕДНЬОПОВЕРХОВОЇ
	БАГАТОКВАРТИРНОЇ ЖИТЛОВОЇ ЗАБУДОВИ- БАГАТОПОВЕРХОВОЇ
	БАГАТОКВАРТИРНОЇ ЖИТЛОВОЇ ЗАБУДОВИ- ПІДВИЩЕНОЇ ПОВЕРХОВОСТІ
	МАЛОПОВЕРХОВОЇ БЛОКОВАНОЇ ЗАБУДОВИ
	ЗМІШАНОЇ ГРОМАДСЬКО-ЖИТЛОВОЇ ЗАБУДОВИ
	ПРОПОЗИЦІЯ РОЗТАШУВАННЯ ГРОМАДСЬКО-ЖИТЛОВОЇ ЗАБУДОВИ
	ЗАКЛАДІВ ГРОМАДСЬКОЇ ЗАБУДОВИ
	НАВЧАЛЬНИХ ЗАКЛАДІВ
	ЗАКЛАДІВ ВИЩОЇ ОСВІТИ
	ЗАКЛАДІВ ОХОРОНИ ЗДОРОВ'Я, ЛІКУВАЛЬНО-ПРОФІЛАКТ., ТА САНАТОРНО-КУРОРТНИХ
	ЗАКЛАДІВ ТОРГІВЛІ ТА ПОБУТОВОГО ОБСЛУГОВУВАННЯ
	КОМУНАЛЬНИХ ОБ'ЄКТІВ
	ПРОМИСЛОВИХ ПІДПРИЄМСТВ
	ОБ'ЄКТІВ ІНЖЕНЕРНОЇ ІНФРАСТРУКТУРИ
	СКЛАДСЬКИХ ОБ'ЄКТІВ ТА СПОРУД
	ОБ'ЄКТІВ ТРАНСПОРТУ ТА ЗВ'ЯЗКУ
	ПІДЗЕМНОГО, АБО РОЗТАШОВАНОГО В СТИЛОБАТІ БУДІВЛІ ПАРКІНГУ
	НАУКОВИХ ТА НАУКОВ-ВИРОБНИЧИХ УСТАНОВ
	ЛІСІВ
	СІЛЬСЬКОГОСПОДАРСЬКІХ УГІДЬ
	ЗАХИСНА ЗЕЛЕНЬ
	ГАЗОНІВ
	ЗЕЛЕНІ ЗАГАЛЬНОГО КОРИСТУВАННЯ
	ЗЕЛЕНІ ОБМЕЖЕНОГО ВИКОРИСТАННЯ І СПЕЦІАЛЬНОГО ПРИЗНАЧЕННЯ
	СПЕЦПРИЗНАЧЕННЯ
	ІНШИХ ТЕРИТОРІЙ
	МАГІСТРАЛЬНИХ ВУЛИЦЬТА ДОРІГ МІСТ ТА ІНШИХ НАСЕЛЕНИХ ПУНКТІВ
	ВУЛИЦЬ ТА ДОРІГ МІСЦЕВОГО ЗНАЧЕННЯ В НАСЕЛЕНИХ ПУНКТАХ
	ВНУТРІШНЬОКВАРТАЛЬНИХ ПРОЇЗДІВ
	ЧЕРВОНІ ЛІНІЇ
	ЛІНІЇ МЕТРОПОЛІТЕНУ ПІДЗЕМНІ (КУРЕНІВСЬКО-ЧЕРВОНОАРМІЙСЬКА ЛІНІЯ)
M	ЗУПИНКИ МЕТРОПОЛІТЕНУ
	КАДАСТРОВИХ МЕЖ ЗЕМЕЛЬНИХ ДІЛЯНОК
	КАДАСТРОВОЇ МЕЖІ ДІЛЯНКИ ІНВЕСТОРА ДПТ
	МЕЖІ ІСТОРИЧНОГО АРЕАЛУ
	МЕЖІ ДЕТАЛЬНОГО ПЛАНУ
	ІСНУЮЧІ МЕЖІ м. КИЄВА
	ПРОЕКТНІ МЕЖІ м. КИЄВА

КО "ІНСТИТУТ ГЕНЕРАЛЬНОГО ПЛАНУ МІСТА КИЄВА"

ПРОЕКТНИЙ ПЛАН ТЕРИТОРІЇ

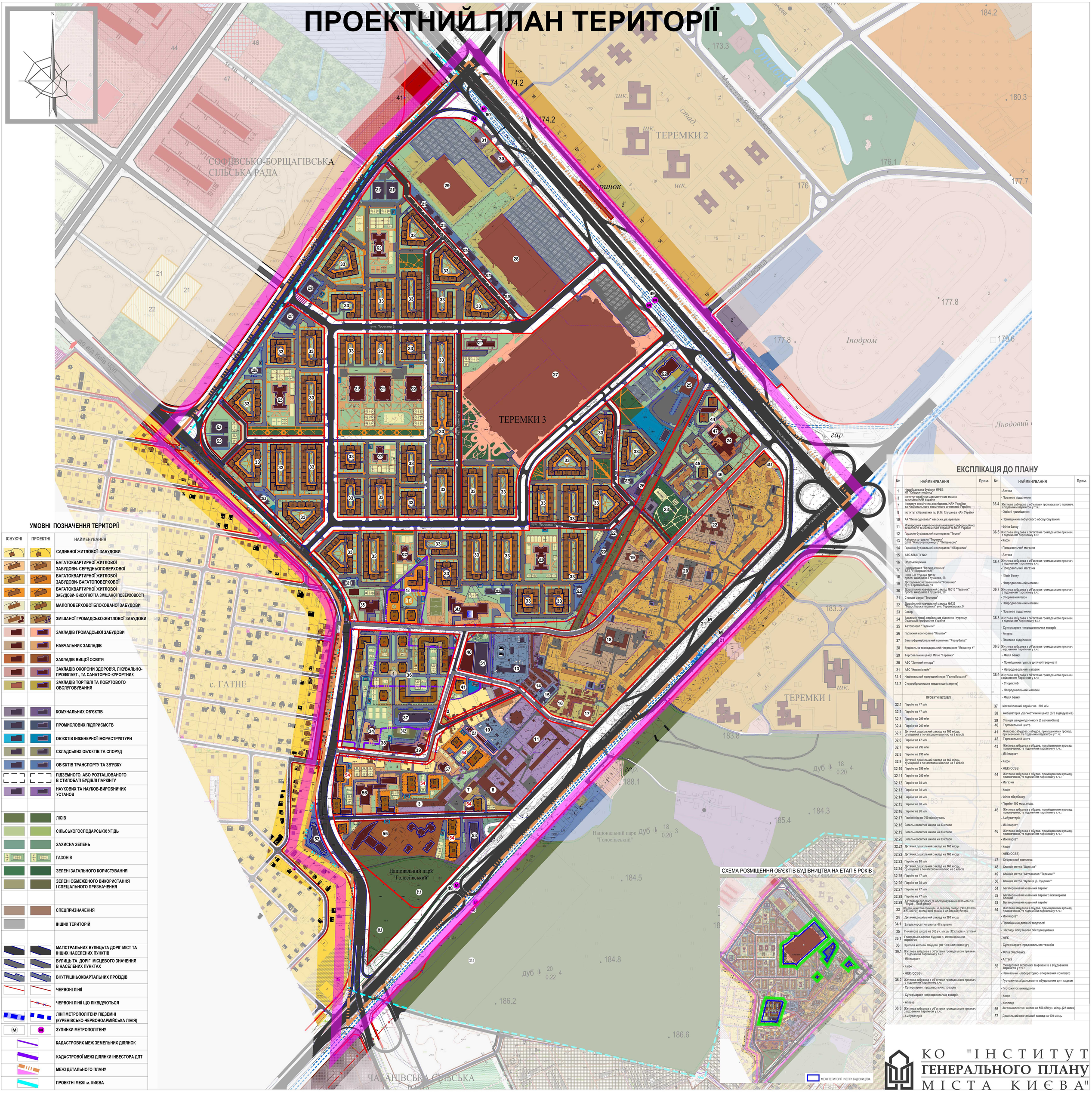

УМОВНІ ПОЗНАЧЕННЯ ТЕРИТОРІЇ

ІСНУЮЧІ	ПРОЕКТНІ	НАЙМЕНУВАННЯ
		САДИБНОЇ ЖИТЛОВОЇ ЗАБУДОВИ
		БАГАТОКВАРТИРНОЇ ЖИТЛОВОЇ ЗАБУДОВИ- СЕРЕДНЬОПОВЕРХОВОЇ
		БАГАТОКВАРТИРНОЇ ЖИТЛОВОЇ ЗАБУДОВИ- БАГАТОПОВЕРХОВОЇ
		БАГАТОКВАРТИРНОЇ ЖИТЛОВОЇ ЗАБУДОВИ- ВИСОТНОЇ ТА ЗМІШАНОЇ ПОВЕРХОВОСТІ
		МАЛОПОВЕРХОВОЇ БЛОКОВАНОЇ ЗАБУДОВИ
		ЗМІШАНОЇ ГРОМАДСЬКО-ЖИТЛОВОЇ ЗАБУДОВИ
		ЗАКЛАДІВ ГРОМАДСЬКОЇ ЗАБУДОВИ
		НАВЧАЛЬНИХ ЗАКЛАДІВ
		ЗАКЛАДІВ ВИЩОЇ ОСВІТИ
		ЗАКЛАДІВ ОХОРОНИ ЗДОРОВ'Я, ЛІКУВАЛЬНО-ПРОФІЛАКТ., ТА САНАТОРНО-КУРОРТНИХ
		ЗАКЛАДІВ ТОРГІВЛІ ТА ПОБУТОВОГО ОБСЛУГОВУВАННЯ
		КОМУНАЛЬНИХ ОБ'ЄКТІВ
		ПРОМИСЛОВИХ ПІДПРИЄМСТВ
		ОБ'ЄКТІВ ІНЖЕНЕРНОЇ ІНФРАСТРУКТУРИ
		СКЛАДСЬКИХ ОБ'ЄКТІВ ТА СПОРУД
		ОБ'ЄКТІВ ТРАНСПОРТУ ТА ЗВ'ЯЗКУ
		ПІДЗЕМНОГО, АБО РОЗТАШОВАНОГО В СТИЛОБАТІ БУДІВЛІ ПАРКІНГУ
		НАУКОВИХ ТА НАУКОВ-ВИРОБНИЧИХ УСТАНОВ
		ЛІСІВ
		СІЛЬСЬКОГОСПОДАРСЬКІХ УГІДЬ
		ЗАХИСНА ЗЕЛЕНЬ
		ГАЗОНІВ
		ЗЕЛЕНІ ЗАГАЛЬНОГО КОРИСТУВАННЯ
		ЗЕЛЕНІ ОБМЕЖЕНОГО ВИКОРИСТАННЯ І СПЕЦІАЛЬНОГО ПРИЗНАЧЕННЯ
		СПЕЦПРИЗНАЧЕННЯ
		ІНШИХ ТЕРИТОРІЙ
		МАГІСТРАЛЬНИХ ВУЛИЦЬТА ДОРІГ МІСТ ТА ІНШИХ НАСЕЛЕНИХ ПУНКТІВ
		ВУЛИЦЬ ТА ДОРІГ МІСЦЕВОГО ЗНАЧЕННЯ В НАСЕЛЕНИХ ПУНКТАХ
		ВНУТРІШНЬОКВАРТАЛЬНИХ ПРОЇЗДІВ
		ЧЕРВОНІ ЛІНІЇ
		ЧЕРВОНІ ЛІНІЇ ЩО ЛІКВІДУЮТЬСЯ
		ЛІНІЇ МЕТРОПОЛІТЕНУ ПІДЗЕМНІ (КУРЕНІВСЬКО-ЧЕРВОНОАРМІЙСЬКА ЛІНІЯ)
М	М	ЗУПИНКИ МЕТРОПОЛІТЕНУ
		КАДАСТРОВИХ МЕЖ ЗЕМЕЛЬНИХ ДІЛЯНОК
		КАДАСТРОВОЇ МЕЖІ ДІЛЯНКИ ІНВЕСТОРА ДПТ
		МЕЖІ ДЕТАЛЬНОГО ПЛАНУ
		ПРОЕКТНІ МЕЖІ м. КИЄВА

ЕКСПЛІКАЦІЯ ДО ПЛАНУ

№	НАЙМЕНУВАННЯ	Прим.	№	НАЙМЕНУВАННЯ	Прим.
1	Недобудована будівля МРЕВ КП "Спецкитлофонд"			- Аптека	
3	Інститут проблем математичних машин та систем НАН України			- Поштове відділення	
7	Інститут космічних досліджень НАН України та Національного космічного агентства України		36.4	Житлова забудова з об'єктами громадського признач. з підземним паркінгом у т.ч.:	
8	Інститут кібернетики ім. В. М. Глушкова НАН України			- Офісні приміщення	
10	АК "Київводоканал" насосна, резервуари			- Приміщення побутового обслуговування	
11	Міжнародний науково-навчальний центр інформаційних технологій та систем НАН України та МОН України			- Філія банку	
12	Гаражно-будівельний кооператив "Терем"		36.5	Житлова забудова з об'єктами громадського признач. з підземним паркінгом у т.ч.:	
13	Районна котельня "Теремки" філії "Житлотеплоенерго" "Київенерго"			- Кафе	
14	Гаражно-будівельний кооператив "Кібернетик"			- Продовольчий магазин	
15	АТС-526 ЦТУ №2			- Аптека	
16	Одеський ринок		36.6	Житлова забудова з об'єктами громадського признач. з підземним паркінгом у т.ч.:	
17	Супермаркет "Велика кишеня" ВАТ "Універсам №24"			- Продовольчий магазин	
18	СЗШ І-ІІІ ступеня №132 просп. Академіка Глушкова, 28			- Філія банку	
19	Дитсадок-початкова школа "Ромашка" вул. Теремківська, 10			- Непродовольчий магазин	
20	Дошкільний навчальний заклад №513 "Теремок" просп. Академіка Глушкова, 20		36.7	Житлова забудова з об'єктами громадського признач. з підземним паркінгом у т.ч.:	
21	Станція метро "Теремки"			- Спортивний блок	
22	Дошкільний навчальний заклад №726 "Голосіївська перлина" вул. Теремківська, 9			- Непродовольчий магазин	
23	Сквер			- Поштове відділення	
24	Академія праці, соціальних відносин і туризму Федерації профспілок України		36.8	Житлова забудова з об'єктами громадського признач. з підземним паркінгом у т.ч.:	
25	Автовокзал "Теремки"			- Супермаркет непродовольчих товарів	
26	Гаражний кооператив "Каштан"			- Аптека	
27	Багатофункціональний комплекс "Республіка"			- Поштове відділення	
28	Будівельно-господарський гіпермаркет "Епіцентр К"		36.8	Житлова забудова з об'єктами громадського признач. з підземним паркінгом у т.ч.:	
29	Торговельний центр Metro "Теремки"			- Філія банку	
30	АЗС "Золотий гепард"			- Приміщення гуртків дитячої творчості	
31	АЗС "Новел Істейт"			- Непродовольчий магазин	
31.1	Національний природний парк "Голосіївський"		36.9	Житлова забудова з об'єктами громадського признач. з підземним паркінгом у т.ч.:	
31.2	Старообрядницьке кладовище (закрите)			- Спортклуб	
				- Непродовольчий магазин	
	ПРОЕКТНІ БУДІВЛІ			- Філія банку	
32.1	Паркінг на 47 м/м		37	Механізований паркінг на 800 м/м	
32.2	Паркінг на 47 м/м		38	Амбулаторія -діагностичний центр (570 відвідувачів)	
32.3	Паркінг на 299 м/м		39	Станція швидкої допомоги (5 автомобілів)	
32.4	Паркінг на 299 м/м		40	Торговельний центр	
32.5	Дитячий дошкільний заклад на 160 місць, суміщений з початковою школою на 8 класів		41	Житлова забудова з вбудов. приміщеннями громад. призначення, та підземним паркінгом у т. ч.:	
32.6	Паркінг на 47 м/м		42	Торговельний центр	
32.7	Паркінг на 299 м/м		43	Житлова забудова з вбудов. приміщеннями громад. призначення, та підземним паркінгом у т. ч.:	
32.8	Паркінг на 299 м/м			- Мінімаркет	
32.9	Дитячий дошкільний заклад на 160 місць, суміщений з початковою школою на 8 класів			- Кафе	
32.10	Паркінг на 299 м/м			- ЖЕК (ОСББ)	
32.11	Паркінг на 299 м/м		44	Житлова забудова з вбудов. приміщеннями громад. призначення, та підземним паркінгом у т. ч.:	
32.12	Паркінг на 98 м/м			- Магазин	
32.13	Паркінг на 98 м/м			- Кафе	
32.14	Паркінг на 98 м/м			- Філія сбербанку	
32.15	Паркінг на 98 м/м			- Паркінг 100 маш.місць	
32.16	Паркінг на 98 м/м		45	Житлова забудова з вбудов. приміщеннями громад. призначення, та підземним паркінгом у т. ч.:	
32.17	Поліклініка на 700 відвідувань			- Амбулаторія	
32.18	Загальноосвітня школа на 33 класи			- Мінімаркет	
32.19	Загальноосвітня школа на 33 класи		46	Житлова забудова з вбудов. приміщеннями громад. призначення, та підземним паркінгом у т. ч.:	
32.20	Загальноосвітня школа на 33 класи			- Мінімаркет	
32.21	Дитячий дошкільний заклад на 160 місць			- Кафе	
32.22	Дитячий дошкільний заклад на 160 місць			- ЖЕК (ОСББ)	
32.23	Паркінг на 98 м/м		47	Спортивний комплекс	
32.24	Дитячий дошкільний заклад на 160 місць, суміщений з початковою школою на 8 класів		48	Станція метро "Одеська"	
32.25	Паркінг на 47 м/м		49	Станція метро "Автовокзал "Теремки""	
32.26	Паркінг на 98 м/м		50	Станція метро "Вулиця Д. Луценко""	
32.27	Паркінг на 47 м/м		51	Багаторівневий наземний паркінг	
32.28	Паркінг на 47 м/м		52	Багаторівневий наземний паркінг з інженерним блоком	
32.29	Автоцентр продажу та обслуговування автомобілів "Ягуар - Ленд ровер"		53	Багаторівневий наземний паркінг	
33	Вбудов. нежитлов.приміщен. на першому поверсі ("МЕГАПОЛІС-ЖИТЛОБУД") всклад яких розміщ. 8 шт. мед.амбулаторій		54	Житлова забудова з вбудов. приміщеннями громад. призначення, та підземним паркінгом у т. ч.:	
34	Дитячий дошкільний заклад на 280 місць			- Мінімаркет	
34.1	Загальноосвітня школа І-ІІІ ступеня			- Приміщення дитячої творчості	
35	Початкова школа на 360 уч. місць (12 класів) - І ступеня			- Заклади побутового обслуговування	
35.1	Громадсько-офісна будівля з механізованим паркінгом			- ЖЕК	
36	Територія житлової забудови (КП "СПЕЦЖИТЛОФОНД")			- Супермаркет продовольчих товарів	
36.1	Житлова забудова з об'єктами громадського признач. з підземним паркінгом у т.ч.:			- Філія сбербанку	
	- Мінімаркет			- Аптека	
	- Кафе		55	Університет економіки та фінансів з вбудованим паркінгом у т.ч.:	
	- ЖЕК (ОСББ)			- Навчально - лабораторно- спортивний комплекс	
36.2	Житлова забудова з об'єктами громадського признач. з підземним паркінгом у т.ч.:			- Гуртожиток з їдальнею та вбудованим дит. садком	
	- Супермаркет продовольчих товарів			- Гуртожиток викладачів	
	- Супермаркет непродовольчих товарів			- Кафе	
	- Аптека			- Каплиця	
36.3	Житлова забудова з об'єктами громадського признач. з підземним паркінгом у т.ч.:		56	Загальноосвітня школа на 550-660 уч. місць (22 класи)	
	- Амбулаторія		57	Дошкільний навчальний заклад на 170 місць	

СХЕМА РОЗМІЩЕННЯ ОБ'ЄКТІВ БУДІВНИЦТВА НА ЕТАП 5 РОКІВ

КО "ІНСТИТУТ ГЕНЕРАЛЬНОГО ПЛАНУ МІСТА КИЄВА"

СХЕМА ПРОЕКТНИХ ПЛАНУВАЛЬНИХ ОБМЕЖЕНЬ

N

СОФІЇВСЬКО-БОРЩАГІВСЬКА СІЛЬСЬКА РАДА

ТЕРЕМКИ 2

ТЕРЕМКИ 3

ТЕРЕМКИ 1

ЧАБАНІВСЬКА СІЛЬСЬКА РАДА

Національний парк "Голосіївський"

вул. Проектна 3

вул. Проектна 6

вул. Проектна 7

вул. Проектна 8

вул. Проектна 1

вул. Проектна 9

Васильківська

Академіка Глушкова

Академіка Янгеля

Маршала Якубовського

Львівська площа

Іподром

Львівський

До а/д Київ Чоп

УМОВНІ ПОЗНАЧЕННЯ ТЕРИТОРІЇ

ІСНУЮЧІ	ПРОЕКТНІ	НАЙМЕНУВАННЯ
		САДИБНОЇ ЖИТЛОВОЇ ЗАБУДОВИ
		БАГАТОКВАРТИРНОЇ ЖИТЛОВОЇ ЗАБУДОВИ- СЕРЕДНЬОПОВЕРХОВОЇ
		БАГАТОКВАРТИРНОЇ ЖИТЛОВОЇ ЗАБУДОВИ- БАГАТОПОВЕРХОВОЇ
		БАГАТОКВАРТИРНОЇ ЖИТЛОВОЇ ЗАБУДОВИ- ВИСОТНОЇ ТА ЗМІШАНОЇ ПОВЕРХОВОСТІ
		МАЛОПОВЕРХОВОЇ БЛОКОВАНОЇ ЗАБУДОВИ
		ЗМІШАНОЇ ГРОМАДСЬКО-ЖИТЛОВОЇ ЗАБУДОВИ
		ЗАКЛАДІВ ГРОМАДСЬКОЇ ЗАБУДОВИ
		НАВЧАЛЬНИХ ЗАКЛАДІВ
		ЗАКЛАДІВ ВИЩОЇ ОСВІТИ
		ЗАКЛАДІВ ОХОРОНИ ЗДОРОВ'Я, ЛІКУВАЛЬНО-ПРОФІЛАКТ., ТА САНАТОРНО-КУРОРТНИХ
		ЗАКЛАДІВ ТОРГІВЛІ ТА ПОБУТОВОГО ОБСЛУГОВУВАННЯ
		КОМУНАЛЬНИХ ОБ'ЄКТІВ
		ПРОМИСЛОВИХ ПІДПРИЄМСТВ
		ОБ'ЄКТІВ ІНЖЕНЕРНОЇ ІНФРАСТРУКТУРИ
		СКЛАДСЬКИХ ОБ'ЄКТІВ ТА СПОРУД
		ОБ'ЄКТІВ ТРАНСПОРТУ ТА ЗВ'ЯЗКУ
		ПІДЗЕМНОГО, АБО РОЗТАШОВАНОГО В СТИЛОБАТІ БУДІВЛІ ПАРКІНГУ
		НАУКОВИХ ТА НАУКОВ-ВИРОБНИЧИХ УСТАНОВ
		ЛІСІВ
		СІЛЬСЬКОГОСПОДАРСЬКИХ УГІДЬ
		ЗАХИСНА ЗЕЛЕНЬ
		ГАЗОНІВ
		ЗЕЛЕНІ ЗАГАЛЬНОГО КОРИСТУВАННЯ
		ЗЕЛЕНІ ОБМЕЖЕНОГО ВИКОРИСТАННЯ І СПЕЦІАЛЬНОГО ПРИЗНАЧЕННЯ
		СПЕЦПРИЗНАЧЕННЯ
		ІНШИХ ТЕРИТОРІЙ
		МАГІСТРАЛЬНИХ ВУЛИЦЬ ТА ДОРІГ МІСТ ТА ІНШИХ НАСЕЛЕНИХ ПУНКТІВ
		ВУЛИЦЬ ТА ДОРІГ МІСЦЕВОГО ЗНАЧЕННЯ В НАСЕЛЕНИХ ПУНКТАХ
		ВНУТРІШНЬОКВАРТАЛЬНИХ ПРОЇЗДІВ
		ЧЕРВОНІ ЛІНІЇ ПРОЕКТНІ
		ЛІНІЇ МЕТРОПОЛІТЕНУ ПІДЗЕМНІ (КУРЕНІВСЬКО-ЧЕРВОНОАРМІЙСЬКА ЛІНІЯ)
Ⓜ	Ⓜ	ЗУПИНКИ МЕТРОПОЛІТЕНУ
		КАДАСТРОВИХ МЕЖ ЗЕМЕЛЬНИХ ДІЛЯНОК
		КАДАСТРОВОЇ МЕЖІ ДІЛЯНКИ ІНВЕСТОРА ДПТ
		МЕЖІ ДЕТАЛЬНОГО ПЛАНУ
		ПРОЕКТНІ МЕЖІ м. КИЄВА

УМОВНІ ПОЗНАЧЕННЯ

ЗОНИ РЕГЛАМЕНТОВАНОГО ОБМЕЖЕНОГО ВИКОРИСТАННЯ ТЕРИТОРІЇ:

- САНІТАРНО-ЗАХИСНІ ЗОНИ
- САНІТАРНО-ЗАХИСНА ЗОНА КЛАДОВИЩА
- ОБ'ЄКТИ ПРИРОДНО-ЗАПОВІДНОГО ФОНДУ
- МЕЖІ ПЕРШОГО ПОЯСУ ЗОНИ САНІТАРНОЇ ОХОРОНИ ГОСПОДАРСЬКО-ПИТНИХ ВОДОПРОВОДІВ
- САНІТАРНО-ЗАХИСНА СМУГА ВОДОПРОВІДНИХ СПОРУД

ЗОНИ ОБМЕЖЕНОГО ВИКОРИСТАННЯ ТЕРИТОРІЇ ВІД АЕРОПОРТУ:

- ВНУТРІШНЯ ГОРИЗОНТАЛЬНА ПОВЕРХНЯ ВИСОТА БУДІВЕЛЬ НЕ БІЛЬШЕ НІЖ Н=228,88М В БСВ

ЕКСПЛІКАЦІЯ ДО ПЛАНУ

№	НАЙМЕНУВАННЯ	Прим.	№	НАЙМЕНУВАННЯ	Прим.
1	Недобудована будівля МРЕВ КП "Спецкиптофонд"			- Аптека	
3	Інститут проблем математичних машин та систем НАН України			- Поштове відділення	
7	Інститут космічних досліджень НАН України та Національного космічного агентства України		36.4	Житлова забудова з об'єктами громадського призначн. у т.ч.:	
8	Інститут кібернетики ім. В. М. Глушкова НАН України			- Офісні приміщення	
10	АК "Київводоканал" насосна, резервуари			- Приміщення побутового обслуговування	
11	Міжнародний науково-навчальний центр інформаційних технологій та систем НАН України та МОН України			- Філія банку	
12	Гаражно-будівельний кооператив "Терем"		36.5	Житлова забудова з об'єктами громадського призначн. у т.ч.:	
13	Районна котельня "Теремки" філії "Житлотеплоенерго" "Київенерго"			- Кафе	
14	Гаражно-будівельний кооператив "Кібернетик"			- Продовольчий магазин	
15	АТС-526 ЦТУ №2			- Аптека	
16	Одеський ринок		36.6	Житлова забудова з об'єктами громадського призначн. у т.ч.:	
17	Супермаркет "Велика кишеня" ВАТ "Універсам №24"			- Продовольчий магазин	
18	СЗШ I-III ступеня №132 просп. Академіка Глушкова, 28			- Філія банку	
19	Дитсадок-початкова школа "Ромашка" вул. Теремківська, 19			- Непродовольчий магазин	
20	Дошкільний навчальний заклад №513 "Теремок" просп. Академіка Глушкова, 20		36.7	Житлова забудова з об'єктами громадського призначн. у т.ч.:	
21	Станція метро "Теремки"			- Спортивний блок	
22	Дошкільний навчальний заклад №726 "Голосіївська перлинка" вул. Теремківська, 9			- Непродовольчий магазин	
23	Сквер			- Поштове відділення	
24	Академія праці, соціальних відносин і туризму Федерації профспілок України		36.8	Житлова забудова з об'єктами громадського призначн. у т.ч.:	
25	Автовокзал "Теремки"			- Супермаркет непродовольчих товарів	
26	Гаражний кооператив "Каштан"			- Аптека	
27	Багатофункціональний комплекс "Республіка"			- Поштове відділення	
28	Будівельно-господарський гіпермаркет "Епіцентр К"		36.8	Житлова забудова з об'єктами громадського призначн. у т.ч.:	
29	Торговельний центр Metro "Теремки"			- Філія банку	
30	АЗС "Золотий гепард"			- Приміщення гуртків дитячої творчості	
31	АЗС "Новел Істейт"			- Непродовольчий магазин	
31.1	Національний природний парк "Голосіївський"		36.9	Житлова забудова з об'єктами громадського призначн. у т.ч.:	
31.2	Старообрядницьке кладовище (закрите)			- Спортклуб	
				- Непродовольчий магазин	
	ПРОЕКТНІ БУДІВЛІ			- Філія банку	
32.1	Паркінг на 47 м/м		37	Механізований паркінг на 800 м/м	
32.2	Паркінг на 47 м/м		38	Амбулаторія -діагностичний центр (570 відвідувачів)	
32.3	Паркінг на 299 м/м		39	Станція швидкої допомоги (5 автомобілів)	
32.4	Паркінг на 299 м/м		40	Торговельний центр	
32.5	Дитячий дошкільний заклад на 160 місць, суміщений з початковою школою на 8 класів		41	Житлова забудова з вбудов. приміщеннями громад. призначення, та підземним паркінгом у т. ч.:	
32.6	Паркінг на 47 м/м		42	Торговельний центр	
32.7	Паркінг на 299 м/м		43	Житлова забудова з вбудов. приміщеннями громад. призначення, та підземним паркінгом у т. ч.:	
32.8	Паркінг на 299 м/м			- Мінімаркет	
32.9	Дитячий дошкільний заклад на 160 місць, суміщений з початковою школою на 8 класів			- Кафе	
32.10	Паркінг на 299 м/м			- ЖЕК (ОСББ)	
32.11	Паркінг на 299 м/м		44	Житлова забудова з вбудов. приміщеннями громад. призначення, та підземним паркінгом у т. ч.:	
32.12	Паркінг на 98 м/м			- Магазин	
32.13	Паркінг на 98 м/м			- Кафе	
32.14	Паркінг на 98 м/м			- Філія сбербанку	
32.15	Паркінг на 98 м/м			- Паркінг 100 маш.місць	
32.16	Паркінг на 98 м/м		45	Житлова забудова з вбудов. приміщеннями громад. призначення, та підземним паркінгом у т. ч.:	
32.17	Поліклініка на 700 відвідувань			- Амбулаторія	
32.18	Загальноосвітня школа на 33 класи			- Мінімаркет	
32.19	Загальноосвітня школа на 33 класи		46	Житлова забудова з вбудов. приміщеннями громад. призначення, та підземним паркінгом у т. ч.:	
32.20	Загальноосвітня школа на 33 класи			- Мінімаркет	
32.21	Дитячий дошкільний заклад на 160 місць			- Кафе	
32.22	Дитячий дошкільний заклад на 160 місць			- ЖЕК (ОСББ)	
32.23	Паркінг на 98 м/м		47	Спортивний комплекс	
32.24	Дитячий дошкільний заклад на 160 місць, суміщений з початковою школою на 8 класів		48	Станція метро "Одеська"	
32.25	Паркінг на 47 м/м		49	Станція метро "Автовокзал "Теремки""	
32.26	Паркінг на 98 м/м		50	Станція метро "Вулиця Д. Луценко""	
32.27	Паркінг на 47 м/м		51	Багаторівневий наземний паркінг	
32.28	Паркінг на 47 м/м		52	Багаторівневий наземний паркінг	
32.29	Автоцентр продажу та обслуговування автомобілів "Ягуар - Ленд ровер"		53	Багаторівневий наземний паркінг	
33	Будинок нежитлових приміщень на пешохідному совокрі ("МЕГАПОЛІС-КИТЛОБУД") зокрема якої розміщ. 8 шт. мед.амбулаторій		54	Житлова забудова з вбудов. приміщеннями громад. призначення, та підземним паркінгом у т. ч.:	
34	Дитячий дошкільний заклад на 280 місць			- Мінімаркет	
34.1	Загальноосвітня школа I-III ступеня			- Приміщення дитячої творчості	
35	Початкова школа на 360 уч. місць (12 класів) - I ступеня			- Заклади побутового обслуговування	
35.1	Громадсько-офісна будівля з механізованим паркінгом			- ЖЕК	
36	Територія житлової забудови (КП "СПЕЦКИЇВТОФОНД")			- Супермаркет продовольчих товарів	
36.1	Житлова забудова з об'єктами громадського призначн. у т.ч.:			- Філія сбербанку	
	- Мінімаркет			- Аптека	
	- Кафе		55	Університет економіки та фінансів з вбудованим паркінгом у т.ч.:	
	- ЖЕК (ОСББ)			- Навчально - лабораторно- спортивний комплекс	
36.2	Житлова забудова з об'єктами громадського призначн. у т.ч.:			- Гуртожиток з їдальнею та вбудованим дит. садком	
	- Супермаркет продовольчих товарів			- Гуртожиток викладачів	
	- Супермаркет непродовольчих товарів			- Кафе	
	- Аптека			- Капліця	
36.3	Житлова забудова з об'єктами громадського призначн. у т.ч.:		56	Загальноосвітня школа на 550-660 уч. місць (22 класи)	
	- Амбулаторія		57	Дошкільний навчальний заклад на 170 місць	

СХЕМА РОЗМІЩЕННЯ ОБ'ЄКТІВ БУДІВНИЦТВА НА ЕТАП 5 РОКІВ

МЕЖІ ТЕРИТОРІЇ І ЧЕРГИ БУДІВНИЦТВА

КО "ІНСТИТУТ ГЕНЕРАЛЬНОГО ПЛАНУ МІСТА КИЄВА"

СХЕМА ОБСЛУГОВУВАННЯ НАСЕЛЕННЯ ЗАКЛАДАМИ ОСВІТИ

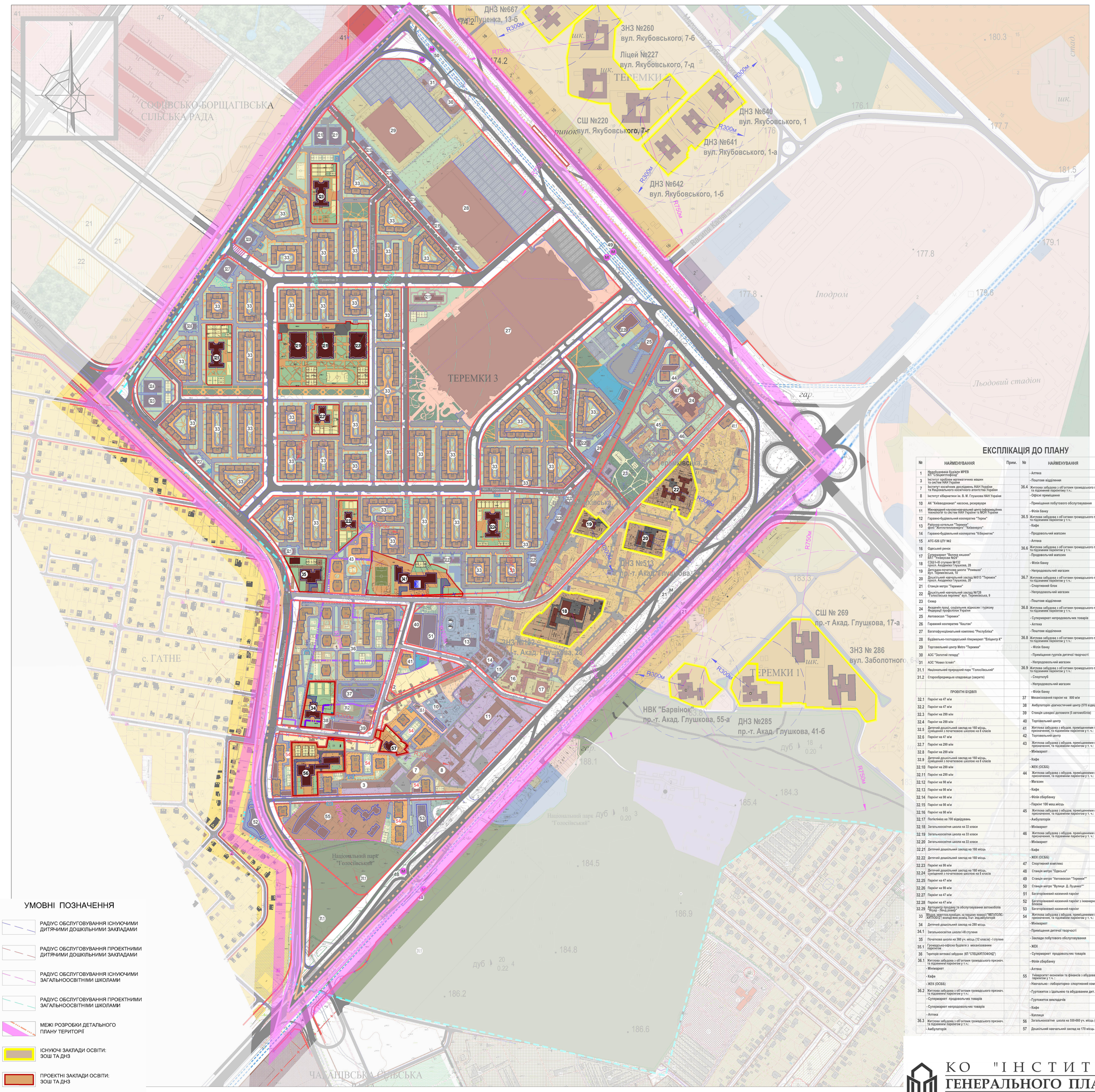

УМОВНІ ПОЗНАЧЕННЯ

- РАДІУС ОБСЛУГОВУВАННЯ ІСНУЮЧИМИ ДИТЯЧИМИ ДОШКІЛЬНИМИ ЗАКЛАДАМИ
- РАДІУС ОБСЛУГОВУВАННЯ ПРОЕКТНИМИ ДИТЯЧИМИ ДОШКІЛЬНИМИ ЗАКЛАДАМИ
- РАДІУС ОБСЛУГОВУВАННЯ ІСНУЮЧИМИ ЗАГАЛЬНООСВІТНІМИ ШКОЛАМИ
- РАДІУС ОБСЛУГОВУВАННЯ ПРОЕКТНИМИ ЗАГАЛЬНООСВІТНІМИ ШКОЛАМИ
- МЕЖІ РОЗРОБКИ ДЕТАЛЬНОГО ПЛАНУ ТЕРИТОРІЇ
- ІСНУЮЧІ ЗАКЛАДИ ОСВІТИ: ЗОШ ТА ДНЗ
- ПРОЕКТНІ ЗАКЛАДИ ОСВІТИ: ЗОШ ТА ДНЗ

ЕКСПЛІКАЦІЯ ДО ПЛАНУ

№	НАЙМЕНУВАННЯ	Прим.	№	НАЙМЕНУВАННЯ	Прим.
1	Недобудована будівля МРЕВ КП "Спецжитлофонд"			- Аптека	
3	Інститут проблем математичних машин та систем НАН України			- Поштове відділення	
7	Інститут космічних досліджень НАН України та Національного космічного агентства України		36.4	Житлова забудова з об'єктами громадського признач. та підземним паркінгом у т.ч.:	
8	Інститут кібернетики ім. В. М. Глушкова НАН України			- Офісні приміщення	
10	АК "Київводоканал" насосна, резервуари			- Приміщення побутового обслуговування	
11	Міжнародний науково-навчальний центр інформаційних технологій та систем НАН України та МОН України			- Філія банку	
12	Гаражно-будівельний кооператив "Терем"		36.5	Житлова забудова з об'єктами громадського признач. та підземним паркінгом у т.ч.:	
13	Районна котельня "Теремки" філії "Житлотеплоенерго" "Київенерго"			- Кафе	
14	Гаражно-будівельний кооператив "Кібернетик"			- Продовольчий магазин	
15	АТС-526 ЦТУ №2			- Аптека	
16	Одеський ринок		36.6	Житлова забудова з об'єктами громадського признач. та підземним паркінгом у т.ч.:	
17	Супермаркет "Велика кишеня" ВАТ "Універсам №24"			- Продовольчий магазин	
18	СЗШ I-III ступеня №132 просп. Академіка Глушкова, 28			- Філія банку	
19	Дитсадок-початкова школа "Ромашка" вул. Теремківська, 10			- Непродовольчий магазин	
20	Дошкільний навчальний заклад №513 "Теремок" просп. Академіка Глушкова, 20		36.7	Житлова забудова з об'єктами громадського признач. та підземним паркінгом у т.ч.:	
21	Станція метро "Теремки"			- Спортивний блок	
22	Дошкільний навчальний заклад №726 "Голосіївська перлина" вул. Теремківська, 9			- Непродовольчий магазин	
23	Сквер			- Поштове відділення	
24	Академія праці, соціальних відносин і туризму Федерації профспілок України		36.8	Житлова забудова з об'єктами громадського признач. та підземним паркінгом у т.ч.:	
25	Автовокзал "Теремки"			- Супермаркет непродовольчих товарів	
26	Гаражний кооператив "Каштан"			- Аптека	
27	Багатофункціональний комплекс "Республіка"			- Поштове відділення	
28	Будівельно-господарський гіпермаркет "Епіцентр К"		36.8	Житлова забудова з об'єктами громадського признач. та підземним паркінгом у т.ч.:	
29	Торговельний центр Metro "Теремки"			- Філія банку	
30	АЗС "Золотий гепард"			- Приміщення гуртків дитячої творчості	
31	АЗС "Новел Істейт"			- Непродовольчий магазин	
31.1	Національний природний парк "Голосіївський"		36.9	Житлова забудова з об'єктами громадського признач. та підземним паркінгом у т.ч.:	
31.2	Старообрядницьке кладовище (закрите)			- Спортклуб	
				- Непродовольчий магазин	
	ПРОЕКТНІ БУДІВЛІ			- Філія банку	
32.1	Паркінг на 47 м/м		37	Механізований паркінг на 800 м/м	
32.2	Паркінг на 47 м/м		38	Амбулаторія -діагностичний центр (570 відвідувачів)	
32.3	Паркінг на 299 м/м		39	Станція швидкої допомоги (5 автомобілів)	
32.4	Паркінг на 299 м/м		40	Торговельний центр	
32.5	Дитячий дошкільний заклад на 160 місць, суміщений з початковою школою на 8 класів		41	Житлова забудова з вбудов. приміщеннями громад. призначення, та підземним паркінгом у т. ч.:	
32.6	Паркінг на 47 м/м		42	Торговельний центр	
32.7	Паркінг на 299 м/м		43	Житлова забудова з вбудов. приміщеннями громад. призначення, та підземним паркінгом у т. ч.:	
32.8	Паркінг на 299 м/м			- Мінімаркет	
32.9	Дитячий дошкільний заклад на 160 місць, суміщений з початковою школою на 8 класів			- Кафе	
32.10	Паркінг на 299 м/м			- ЖЕК (ОСББ)	
32.11	Паркінг на 299 м/м		44	Житлова забудова з вбудов. приміщеннями громад. призначення, та підземним паркінгом у т. ч.:	
32.12	Паркінг на 98 м/м			- Магазин	
32.13	Паркінг на 98 м/м			- Кафе	
32.14	Паркінг на 98 м/м			- Філія сбербанку	
32.15	Паркінг на 98 м/м			- Паркінг 100 маш.місць	
32.16	Паркінг на 98 м/м		45	Житлова забудова з вбудов. приміщеннями громад. призначення, та підземним паркінгом у т. ч.:	
32.17	Поліклініка на 700 відвідувань			- Амбулаторія	
32.18	Загальноосвітня школа на 33 класи			- Мінімаркет	
32.19	Загальноосвітня школа на 33 класи		46	Житлова забудова з вбудов. приміщеннями громад. призначення, та підземним паркінгом у т. ч.:	
32.20	Загальноосвітня школа на 33 класи			- Мінімаркет	
32.21	Дитячий дошкільний заклад на 160 місць			- Кафе	
32.22	Дитячий дошкільний заклад на 160 місць			- ЖЕК (ОСББ)	
32.23	Паркінг на 98 м/м		47	Спортивний комплекс	
32.24	Дитячий дошкільний заклад на 160 місць, суміщений з початковою школою на 8 класів		48	Станція метро "Одеська"	
32.25	Паркінг на 47 м/м		49	Станція метро "Автовокзал "Теремки""	
32.26	Паркінг на 98 м/м		50	Станція метро "Вулиця Д. Луценко""	
32.27	Паркінг на 47 м/м		51	Багаторівневий наземний паркінг	
32.28	Паркінг на 47 м/м		52	Багаторівневий наземний паркінг з інженерним блоком	
32.29	Автоцентр продажу та обслуговування автомобілів "Ягуар - Ленд ровер"		53	Багаторівневий наземний паркінг	
33	Вбудов. нежитлов.приміщен. на першому поверсі ("МЕГАПОЛІС-ЖИТЛОБУД") вскладі яких розміщ. 8 шт. мед.амбулаторій		54	Житлова забудова з вбудов. приміщеннями громад. призначення, та підземним паркінгом у т. ч.:	
34	Дитячий дошкільний заклад на 280 місць			- Мінімаркет	
34.1	Загальноосвітня школа I-III ступеня			- Приміщення дитячої творчості	
35	Початкова школа на 360 уч. місць (12 класів) - I ступеня			- Заклади побутового обслуговування	
35.1	Громадсько-офісна будівля з механізованим паркінгом			- ЖЕК	
36	Територія житлової забудови (КП "СПЕЦЖИТЛОФОНД")			- Супермаркет продовольчих товарів	
36.1	Житлова забудова з об'єктами громадського признач. та підземним паркінгом у т.ч.:			- Філія сбербанку	
	- Мінімаркет			- Аптека	
	- Кафе		55	Університет економіки та фінансів з вбудованим паркінгом у т.ч. :	
	- ЖЕК (ОСББ)			- Навчально - лабораторно- спортивний комплекс	
36.2	Житлова забудова з об'єктами громадського признач. та підземним паркінгом у т.ч.:			- Гуртожиток з їдальнею та вбудованим дит. садком	
	- Супермаркет продовольчих товарів			- Гуртожиток викладачів	
	- Супермаркет непродовольчих товарів			- Кафе	
	- Аптека			- Каплиця	
36.3	Житлова забудова з об'єктами громадського признач. та підземним паркінгом у т.ч.:		56	Загальноосвітня школа на 550-660 уч. місць (22 класи)	
	- Амбулаторія		57	Дошкільний навчальний заклад на 170 місць	

КО "ІНСТИТУТ ГЕНЕРАЛЬНОГО ПЛАНУ МІСТА КИЄВА"

ПЛАН ЧЕРВОНИХ ЛІНІЙ

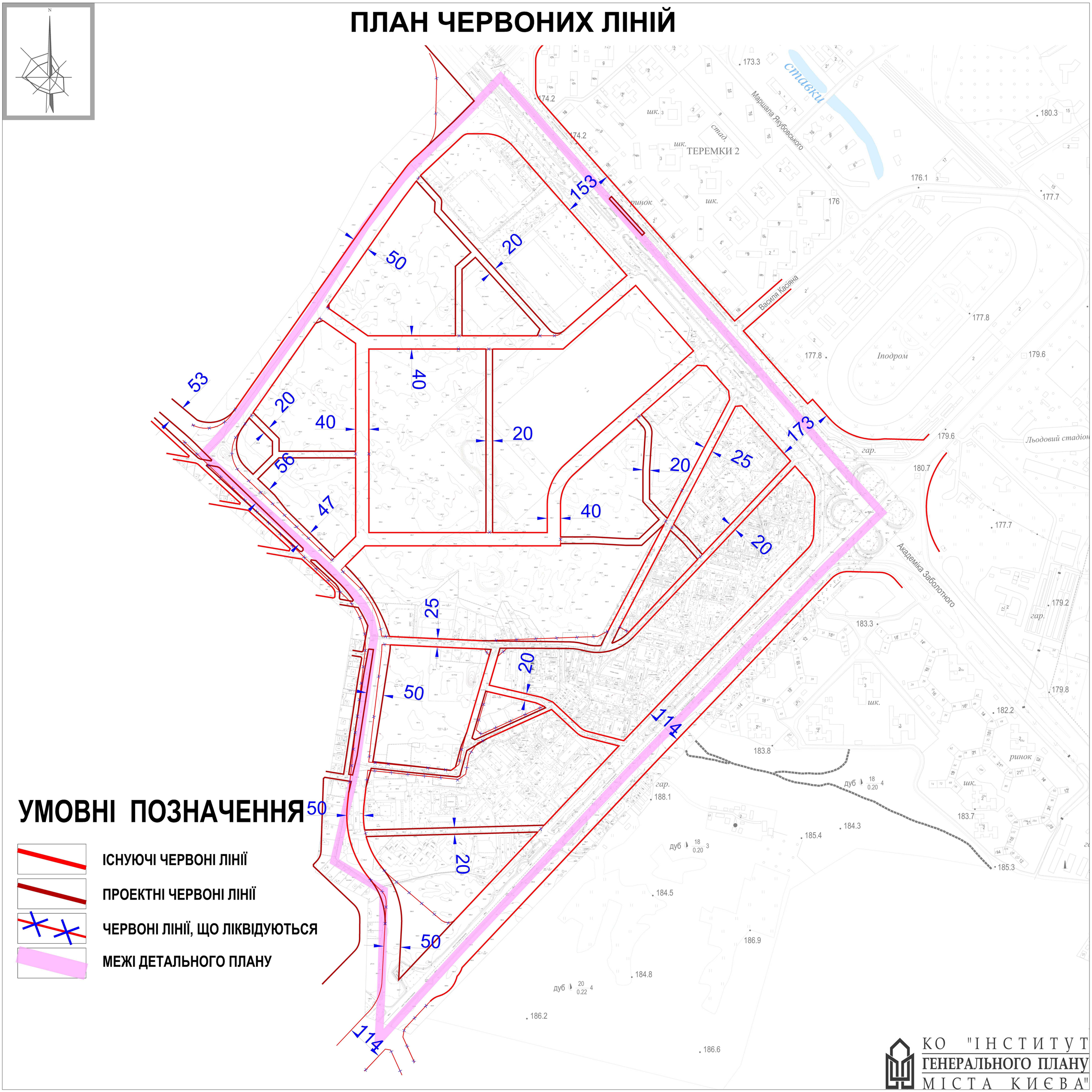

УМОВНІ ПОЗНАЧЕННЯ

- ІСНУЮЧІ ЧЕРВОНІ ЛІНІЇ
- ПРОЕКТНІ ЧЕРВОНІ ЛІНІЇ
- ЧЕРВОНІ ЛІНІЇ, ЩО ЛІКВІДУЮТЬСЯ
- МЕЖІ ДЕТАЛЬНОГО ПЛАНУ

КО "ІНСТИТУТ ГЕНЕРАЛЬНОГО ПЛАНУ МІСТА КИЄВА"

СХЕМА ОРГАНІЗАЦІЇ РУХУ ТРАНСПОРТУ І ПІШОХОДІВ

ЕКСПЛІКАЦІЯ ДО ПЛАНУ

№	НАЙМЕНУВАННЯ	Прим.	№	НАЙМЕНУВАННЯ	Прим.
1	Недобудована будівля МРЕВ КП "Спецжитлофонд"			- Аптека	
3	Інститут проблем математичних машин та систем НАН України			- Поштове відділення	
7	Інститут космічних досліджень НАН України та Національного космічного агентства України		36.4	Житлова забудова з об'єктами громадського призначу.т.ч.:	
8	Інститут кібернетики ім. В. М. Глушкова НАН України			- Офісні приміщення	
10	АК "Київводоканал" насосна, резервуари			- Приміщення побутового обслуговування	
11	Міжнародний науково-навчальний центр інформаційних технологій та систем НАН України та МОН України			- Філія банку	
12	Гаражно-будівельний кооператив "Терем"		36.5	Житлова забудова з об'єктами громадського призначу.т.ч.:	
13	Районна котельня "Теремки" філії "Житлотеплоенерго" "Київенерго"			- Кафе	
14	Гаражно-будівельний кооператив "Кібернетик"			- Продовольчий магазин	
15	АТС-526 ЦТУ №2			- Аптека	
16	Одеський ринок		36.6	Житлова забудова з об'єктами громадського призначу.т.ч.:	
17	Супермаркет "Велика кишеня" ВАТ "Універсам №24"			- Продовольчий магазин	
18	СЗШ I-III ступенів №132 просп. Академіка Глушкова, 28			- Філія банку	
19	Дитсадок-початкова школа "Ромашка" вул. Теремківська, 10			- Непродовольчий магазин	
20	Дошкільний навчальний заклад №513 "Теремок" просп. Академіка Глушкова, 20		36.7	Житлова забудова з об'єктами громадського призначу.т.ч.:	
21	Станція метро "Теремки"			- Спортивний блок	
22	Дошкільний навчальний заклад №726 "Голосіївська перлина" вул. Теремківська, 9			- Непродовольчий магазин	
23	Сквер			- Поштове відділення	
24	Академія праці, соціальних відносин і туризму Федерації профспілок України		36.8	Житлова забудова з об'єктами громадського призначу.т.ч.:	
25	Автовокзал "Теремки"			- Супермаркет непродовольчих товарів	
26	Гаражний кооператив "Каштан"			- Аптека	
27	Багатофункціональний комплекс "Республіка"			- Поштове відділення	
28	Будівельно-господарський гіпермаркет "Епіцентр К"		36.8	Житлова забудова з об'єктами громадського призначу.т.ч.:	
29	Торговельний центр Metro "Теремки"			- Філія банку	
30	АЗС "Золотий гепард"			- Приміщення гуртків дитячої творчості	
31	АЗС "Новел Істейт"			- Непродовольчий магазин	
31.1	Національний природний парк "Голосіївський"		36.9	Житлова забудова з об'єктами громадського призначу.т.ч.:	
31.2	Старообрядницьке кладовище (закрите)			- Спортклуб	
				- Непродовольчий магазин	
	ПРОЕКТНІ БУДІВЛІ			- Філія банку	
32.1	Паркінг на 47 м/м		37	Механізований паркінг на 800 м/м	
32.2	Паркінг на 47 м/м		38	Амбулаторія -діагностичний центр (570 відвідувачів)	
32.3	Паркінг на 299 м/м		39	Станція швидкої допомоги (5 автомобілів)	
32.4	Паркінг на 299 м/м		40	Торговельний центр	
32.5	Дитячий дошкільний заклад на 160 місць, суміщений з початковою школою на 8 класів		41	Житлова забудова з вбудов. приміщеннями громад. призначення, та підземним паркінгом у т. ч.:	
32.6	Паркінг на 47 м/м		42	Торговельний центр	
32.7	Паркінг на 299 м/м		43	Житлова забудова з вбудов. приміщеннями громад. призначення, та підземним паркінгом у т. ч.:	
32.8	Паркінг на 299 м/м			- Мінімаркет	
32.9	Дитячий дошкільний заклад на 160 місць, суміщений з початковою школою на 8 класів			- Кафе	
32.10	Паркінг на 299 м/м			- ЖЕК (ОСББ)	
32.11	Паркінг на 299 м/м		44	Житлова забудова з вбудов. приміщеннями громад. призначення, та підземним паркінгом у т. ч.:	
32.12	Паркінг на 98 м/м			- Магазин	
32.13	Паркінг на 98 м/м			- Кафе	
32.14	Паркінг на 98 м/м			- Філія сбербанку	
32.15	Паркінг на 98 м/м			- Паркінг 100 маш.місць	
32.16	Паркінг на 98 м/м		45	Житлова забудова з вбудов. приміщеннями громад. призначення, та підземним паркінгом у т. ч.:	
32.17	Поліклініка на 700 відвідувань			- Амбулаторія	
32.18	Загальноосвітня школа на 33 класи			- Мінімаркет	
32.19	Загальноосвітня школа на 33 класи		46	Житлова забудова з вбудов. приміщеннями громад. призначення, та підземним паркінгом у т. ч.:	
32.20	Загальноосвітня школа на 33 класи			- Мінімаркет	
32.21	Дитячий дошкільний заклад на 160 місць			- Кафе	
32.22	Дитячий дошкільний заклад на 160 місць			- ЖЕК (ОСББ)	
32.23	Паркінг на 98 м/м		47	Спортивний комплекс	
32.24	Дитячий дошкільний заклад на 160 місць, суміщений з початковою школою на 8 класів		48	Станція метро "Одеська"	
32.25	Паркінг на 47 м/м		49	Станція метро "Автовокзал "Теремки""	
32.26	Паркінг на 98 м/м		50	Станція метро "Вулиця Д. Луценко""	
32.27	Паркінг на 47 м/м		51	Багаторівневий наземний паркінг	
32.28	Паркінг на 47 м/м		52	Багаторівневий наземний паркінг з інженерним блоком	
32.29	Автоцентр продажу та обслуговування автомобілів "Фуцу - Ленд ровер"		53	Багаторівневий наземний паркінг	
33	Вбудов. нежитлов.приміщен. на першому поверсі ("МЕГАПОЛІС-ЖИТЛО-ЦЕНТР") всього вісім рівнів, 8 шт. мод.вибудовані		54	Житлова забудова з вбудов. приміщеннями громад. призначення, та підземним паркінгом у т. ч.:	
34	Дитячий дошкільний заклад на 280 місць			- Мінімаркет	
34.1	Загальноосвітня школа I-III ступеня			- Приміщення дитячої творчості	
35	Початкова школа на 360 уч. місць (12 класів) - I ступеня			- Заклади побутового обслуговування	
35.1	Громадсько-офісна будівля з механізованим паркінгом			- ЖЕК	
36	Територія житлової забудови (КП "СПЕЦЖИТЛОФОНД")			- Супермаркет продовольчих товарів	
36.1	Житлова забудова з об'єктами громадського призначу.т.ч.:			- Філія сбербанку	
	- Мінімаркет			- Аптека	
	- Кафе		55	Університет економіки та фінансів з вбудованим паркінгом у т. ч.:	
	- ЖЕК (ОСББ)			- Навчально - лабораторно- спортивний комплекс	
36.2	Житлова забудова з об'єктами громадського призначу.т.ч.:			- Гуртожиток з їдальнею та вбудованим дит. садком	
	- Супермаркет продовольчих товарів			- Гуртожиток викладачів	
	- Супермаркет непродовольчих товарів			- Кафе	
	- Аптека			- Каплиця	
36.3	Житлова забудова з об'єктами громадського призначу.т.ч.:		56	Загальноосвітня школа на 550-660 уч. місць (22 класи)	
	- Амбулаторія		57	Дошкільний навчальний заклад на 170 місць	

УМОВНІ ПОЗНАЧЕННЯ

ІСНУЮЧІ	ПРОЕКТНІ	
		НАПРЯМОК РУХУ ТРАНСПОРТУ
		ОСНОВНІ ПІШОХІДНІ ШЛЯХИ (рух пішоходів передбачено по тротуарам вздовж всієї вулично-дорожньої мережі)
		НАЗЕМНІ ПІШОХІДНІ ПЕРЕХОДИ
		ПОЗАВУЛИЧНІ ПІШОХІДНІ ПЕРЕХОДИ
		ШЛЯХОПРОВОДИ
		ГАРАЖІ
		ВІДКРИТІ АВТОСТОЯНКИ
		БАГАТОРІВНЕВІ НАЗЕМНІ ПАРКІНГИ
		БАГАТОРІВНЕВІ ПІДЗЕМНІ ПАРКІНГИ
	A	АВТОВОКЗАЛ "ТЕРЕМКИ"
	A	АВТОСТАНЦІЯ "ОДЕСЬКА"
	M	ДЕПО МЕТРОПОЛІТЕНУ "ДЕМІЇВСЬКЕ" (КУРЕНІВСЬКО-ЧЕРВОНОАРМІЙСЬКА ЛІНІЯ)
		ЗУПИНКИ ПАСАЖИРСЬКОГО ТРАНСПОРТУ:
Тр	Тр	ТРОЛЕЙБУСУ
A	A	АВТОБУСУ
M	M	СТАНЦІЇ МЕТРОПОЛІТЕНУ
		ЛІНІЇ МЕТРОПОЛІТЕНУ ПІДЗЕМНІ (КУРЕНІВСЬКО-ЧЕРВОНОАРМІЙСЬКА ЛІНІЯ)
		ВЕЛОДОРІЖКИ
		АВТОЗАПРАВНІ СТАНЦІЇ
		ЧЕРВОНІ ЛІНІЇ
		ЧЕРВОНІ ЛІНІЇ, ЩО ЛІКВІДУЮТЬСЯ
		МЕЖІ ДЕТАЛЬНОГО ПЛАНУ
		МЕЖІ м. КИЄВА

СХЕМА ОРГАНІЗАЦІЇ РУХУ ТРАНСПОРТУ ПО КІЛЬЦЕВІЙ ДОРОЗІ НА ЕТАП 5 РОКІВ

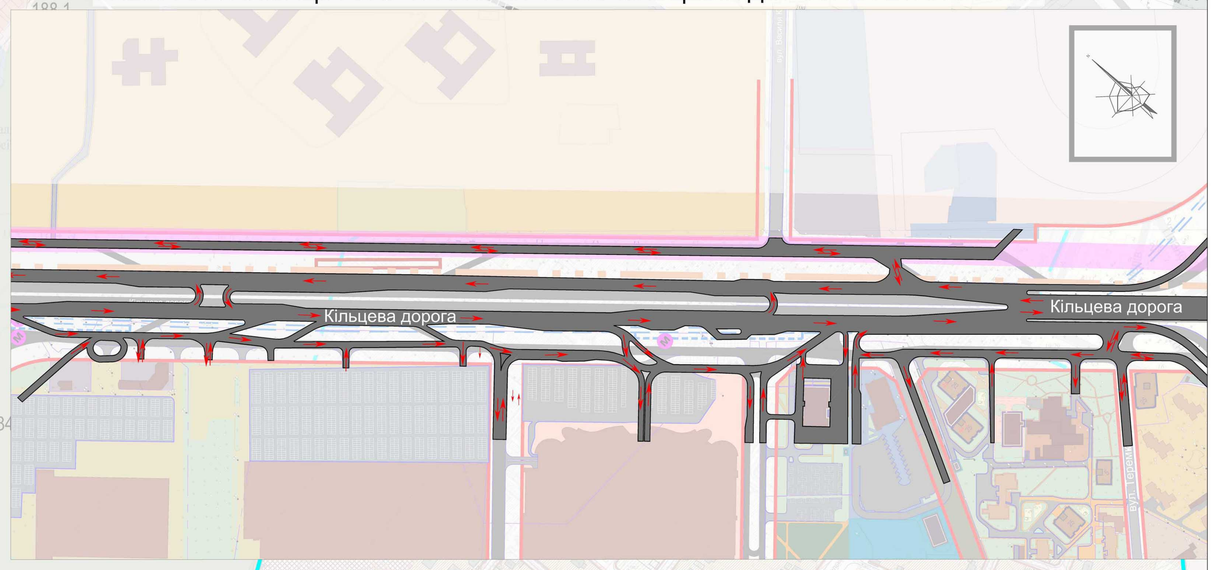

КО "ІНСТИТУТ ГЕНЕРАЛЬНОГО ПЛАНУ МІСТА КИЄВА"

Каркас
Павильон
Павильон
Павильон
Парк «Теремки»
Teremky-II
Victory Alley
Epicenter K
Hippodrome
Теремки-III
Остатки села Теремки
Odeska Square
Teremky-I
Glade
Гаражи
Лесопарк
Теремковский лесопарк
Гаражи

ФОТОФІКСАЦІЯ ПО ПРОСП. АКАД. ГЛУШКОВА,65 -ЧАСТИНА ЛІСОВОГО УРОЧИЩА "ТЕРЕМКИ" (НАЦІОНАЛЬНИЙ ПАРК "ГОЛОСІЇВСЬКИЙ")

ІСНУЮЧА ЗАБУДОВА В МЕЖАХ ЧЕРВОНИХ ЛІНІЙ ПО ВУЛ. ЧАБАНІВСЬКА, ЯКА РОЗТАШОВАНА НА ТЕРИТОРІЇ РАЙОНУ ТЕРЕМКИ III ГОЛОСІЇВСЬКИЙ Р-Н М.КИЄВА

НОВА ЖИТЛОВА ЗАБУДОВА ПО ВУЛ. АБРИКОСОВА В С. ГАТНЕ КИЄВО-СВЯТОШИНСЬКИЙ РАЙОНУ КИЇВСЬКОЇ ОБЛ-ТІ, ЯКА СУМІЖНА З ТЕРИТОРІЄЮ РОЗРОБКИ ДПТ (ДІЛЯНКА ПРОЕКТНОЇ ВУЛИЦІ ДУБЛЕРА КІЛЬЦЕВОЇ ДОРОГИ)

ІСНУЮЧА ЗАБУДОВА В МЕЖАХ ЧЕРВОНИХ ЛІНІЙ ПО ВУЛ. ЧАБАНІВСЬКА, ЯКА РОЗТАШОВАНА НА ТЕРИТОРІЇ РАЙОНУ ТЕРЕМКИ III ГОЛОСІЇВСЬКИЙ Р-Н М.КИЄВА

ІСНУЮЧА ЗАБУДОВА В МЕЖАХ ЧЕРВОНИХ ЛІНІЙ ПО ВУЛ. ЧАБАНІВСЬКА, ЯКА РОЗТАШОВАНА НА ТЕРИТОРІЇ РАЙОНУ ТЕРЕМКИ III ГОЛОСІЇВСЬКИЙ Р-Н М.КИЄВА

ІСНУЮЧА ЗАБУДОВА В МЕЖАХ ЧЕРВОНИХ ЛІНІЙ ПО ВУЛ. ЧАБАНІВСЬКА, ЯКА РОЗТАШОВАНА НА ТЕРИТОРІЇ РАЙОНУ ТЕРЕМКИ III ГОЛОСІЇВСЬКИЙ Р-Н М.КИЄВА

ФОТОФІКСАЦІЯ СТАНУ АВТОДОРОЖНЬОГОДОРОЖНЬОГО РУХУ ПО ВУЛ. ЧАБАНІВСЬКА



ФОТОФІКСАЦІЯ ІСНУЮЧОГО КЛАДОВИЩА ПО ВУЛ. ЧАБАНІВСЬКА

ФОТОФІКСАЦІЯ НЕСАНКЦІОНОВАНОГО СМІТТЄЗВАЛИЩА ПО ВУЛ. ЧАБАНІВСЬКА

ІСНУЮЧА ЗАБУДОВА В МЕЖАХ ЧЕРВОНИХ ЛІНІЙ

КО "ІНСТИТУТ ГЕНЕРАЛЬНОГО ПЛАНУ МІСТА КИЄВА"

СХЕМА ТЕРИТОРІЙ ДЛЯ РОЗМІЩЕННЯ ОБ'ЄКТІВ БУДІВНИЦТВА НА ЕТАП 5 РОКІВ

ЕКСПЛІКАЦІЯ ДО ПЛАНУ

№	НАЙМЕНУВАННЯ	Прим.
1	Недобудована будівля МРЕВ КП "Спецжитлофонд"	
2	Український державний університет економіки і фінансів	
3	Інститут проблем математичних машин та систем НАН України	
4	Недобудовані корпуси інституту кібернетики ім. В. М. Глушкова НАН України	
5	Автостоянка Інституту проблем математичних машин і систем НАН України	
6	Гаражно-будівельний кооператив "Одеський"	
7	Інститут космічних досліджень НАН України та Національного космічного агентства України	
8	Інститут кібернетики ім. В. М. Глушкова НАН України	
9	Адміністративний корпус Інституту кібернетики ім. В. М. Глушкова НАН України	
10	АК "Київводоканал" Інженерні споруди	
11	Міжнародний науково-навчальний центр інформаційних технологій та систем НАН України та МОН України	
12	Гаражно-будівельний кооператив "Терем"	
13	Районна котельня "Теремки" філії "Житлотеплоенерго" "Київенерго"	
14	Гаражно-будівельний кооператив "Кібернетик"	
15	АТС-526 ЦТУ №2	
16	Одеський ринок	
17	Супермаркет "Велика кишеня" ВАТ "Універсам №24"	
18	СЗШ I–III ступеня №132 просп. Академіка Глушкова, 28	
19	Дитсадок-початкова школа "Ромашка" вул. Теремківська, 10	
20	Дошкільний навчальний заклад №513 "Теремок" просп. Академіка Глушкова, 20	
21	Станція метро "Теремки"	
22	Дошкільний навчальний заклад №726 "Голосіївська перлина" вул. Теремківська, 9	
23	Сквер	
24	Академія праці, соціальних відносин і туризму Федерації профспілок України	
25	Автовокзал "Теремки" (будується)	
26	Гаражний кооператив "Каштан"	
27	Багатофункціональний комплекс "Республіка"	
28	Будівельно-господарський гіпермаркет "Епіцентр К"	
29	Торговельний центр Metro "Теремки"	
30	АЗС "Золотий гепард"	
31	АЗС "Новел Істейт"	
32	АЗС "ANP"	
33	Національний природний парк "Голосіївський"	
34	Старообрядницьке кладовище (закрите)	
35	Будівництво житлово-громадського комплексу "Республіка"	
35.1	Залишки військової частини	
35.2	ТОВ " ППЛ" цех по виробництву запасних частин	
36	ТОВ " АРС-М" АЗС "Formula"	

УМОВНІ ПОЗНАЧЕННЯ ТЕРИТОРІЇ

ІСНУЮЧІ	НАЙМЕНУВАННЯ
	САДИБНОЇ ЖИТЛОВОЇ ЗАБУДОВИ
	БАГАТОКВАРТИРНОЇ ЖИТЛОВОЇ ЗАБУДОВИ- СЕРЕДНЬОПОВЕРХОВОЇ
	БАГАТОКВАРТИРНОЇ ЖИТЛОВОЇ ЗАБУДОВИ- БАГАТОПОВЕРХОВОЇ
	БАГАТОКВАРТИРНОЇ ЖИТЛОВОЇ ЗАБУДОВИ- ПІДВИЩЕНОЇ ПОВЕРХОВОСТІ
	МАЛОПОВЕРХОВОЇ БЛОКОВАНОЇ ЗАБУДОВИ
	ЗМІШАНОЇ ГРОМАДСЬКО-ЖИТЛОВОЇ ЗАБУДОВИ
	ПРОПОЗИЦІЯ РОЗТАШУВАННЯ ГРОМАДСЬКО-ЖИТЛОВОЇ ЗАБУДОВИ
	ЗАКЛАДІВ ГРОМАДСЬКОЇ ЗАБУДОВИ
	НАВЧАЛЬНИХ ЗАКЛАДІВ
	ЗАКЛАДІВ ВИЩОЇ ОСВІТИ
	ЗАКЛАДІВ ОХОРОНИ ЗДОРОВ'Я, ЛІКУВАЛЬНО-ПРОФІЛАКТ., ТА САНАТОРНО-КУРОРТНИХ
	ЗАКЛАДІВ ТОРГІВЛІ ТА ПОБУТОВОГО ОБСЛУГОВУВАННЯ
	КОМУНАЛЬНИХ ОБ'ЄКТІВ
	ПРОМИСЛОВИХ ПІДПРИЄМСТВ
	ОБ'ЄКТІВ ІНЖЕНЕРНОЇ ІНФРАСТРУКТУРИ
	СКЛАДСЬКИХ ОБ'ЄКТІВ ТА СПОРУД
	ОБ'ЄКТІВ ТРАНСПОРТУ ТА ЗВ'ЯЗКУ
	ПІДЗЕМНОГО, АБО РОЗТАШОВАНОГО В СТИЛОБАТІ БУДІВЛІ ПАРКІНГУ
	НАУКОВИХ ТА НАУКОВ-ВИРОБНИЧИХ УСТАНОВ
	ЛІСІВ
	СІЛЬСЬКОГОСПОДАРСЬКИХ УГІДЬ
	ЗАХИСНА ЗЕЛЕНЬ
	ГАЗОНІВ
	ЗЕЛЕНІ ЗАГАЛЬНОГО КОРИСТУВАННЯ
	ЗЕЛЕНІ ОБМЕЖЕНОГО ВИКОРИСТАННЯ І СПЕЦІАЛЬНОГО ПРИЗНАЧЕННЯ
	СПЕЦПРИЗНАЧЕННЯ
	ІНШИХ ТЕРИТОРІЙ
	МАГІСТРАЛЬНИХ ВУЛИЦЬТА ДОРІГ МІСТ ТА ІНШИХ НАСЕЛЕНИХ ПУНКТІВ
	ВУЛИЦЬ ТА ДОРІГ МІСЦЕВОГО ЗНАЧЕННЯ В НАСЕЛЕНИХ ПУНКТАХ
	ВНУТРІШНЬОКВАРТАЛЬНИХ ПРОЇЗДІВ
	ЧЕРВОНІ ЛІНІЇ
	ЛІНІЇ МЕТРОПОЛІТЕНУ ПІДЗЕМНІ (КУРЕНІВСЬКО-ЧЕРВОНОАРМІЙСЬКА ЛІНІЯ)
M	ЗУПИНКИ МЕТРОПОЛІТЕНУ
	КАДАСТРОВИХ МЕЖ ЗЕМЕЛЬНИХ ДІЛЯНОК
	КАДАСТРОВОЇ МЕЖІ ДІЛЯНКИ ІНВЕСТОРА ДПТ
	МЕЖІ ІСТОРИЧНОГО АРЕАЛУ
	МЕЖІ ДЕТАЛЬНОГО ПЛАНУ
	ІСНУЮЧІ МЕЖІ м. КИЄВА
	ПРОЕКТНІ МЕЖІ м. КИЄВА
	ТЕРИТОРІЇ ДЛЯ РОЗМІЩЕННЯ РОЗМІЩЕННЯ ОБ'ЄКТІВ БУДІВНИЦТВА НА ЕТАП 5 РОКІВ

КО "ІНСТИТУТ ГЕНЕРАЛЬНОГО ПЛАНУ МІСТА КИЄВА"