

Urbaniste en herbe



© Olivier Meystre

...à la maison! #1

Aujourd'hui, la moitié de la population mondiale vit en ville. Comment mieux vivre dans une ville plus verte, adaptée à nos besoins et pleine d'activités durables? Des architectes, des citoyens motivés et des collègues communaux visionnaires travaillent sur des expériences nouvelles : **la ville productive.**

1. La ville productive c'est quoi?

Une ville productive met en place une nouvelle organisation à partir de ce qui est déjà construit en ville. On mélange des logements, des bureaux, des fermes, des champs, des ateliers, des magasins et des loisirs dans un espace accueillant et ouvert.

La participation active des habitants est un ingrédient essentiel du projet de la ville ou du village productif!

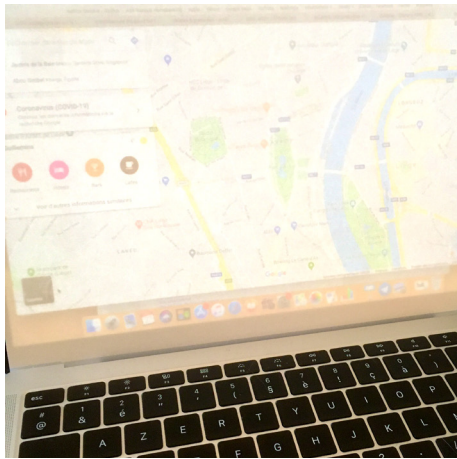
2. Une ville productive? Comment?

- Amener des activités diversifiées dans des quartiers où il n'y a que des logements par exemple.
- Réaménager les zones industrielles pour y installer des logements, des espaces verts, des écoles,...
- Repenser les rues commerçantes et la mobilité pour que les habitants puissent vivre près de leurs lieux de travail et d'activité.
- Créer des immeubles mixtes qui comportent plusieurs fonctions et qui font se rencontrer les gens.
- Cultiver en ville en installant des fermes, des champs et des vergers biologiques dans les zones désertées. Les habitants des villes peuvent produire leur propre nourriture et la transformer eux-même.

3. Une ville productive? Pourquoi?

- Pour créer une nouvelle vision des villes où on peut vivre, travailler, cultiver et jouer à partir de ce qui existe déjà.
- Pour utiliser moins de terrain, laisser de la place au paysage et à la nature.
- Pour rénover de grands espaces abandonnés (anciennes usines, casernes, zones industrielles,...)
- Pour vivre, travailler, cultiver, se cultiver et jouer dans un environnement plus vert et plus sain dans lequel on doit moins se déplacer.
- Pour créer des lieux à partager où l'on profite ensemble des bons moments de la vie!

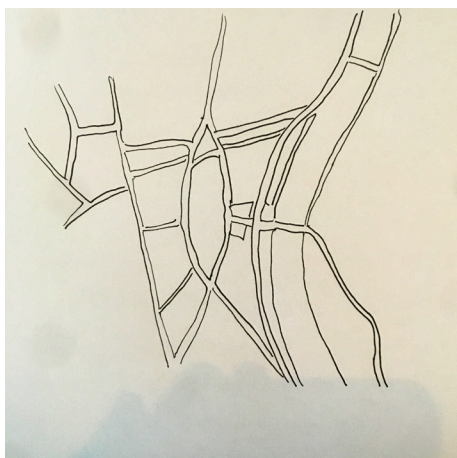
L'ICA te propose d'imaginer une ville ou un village productif dans lequel tu aimerais vivre. Tout seul ou en famille, à toi de jouer!



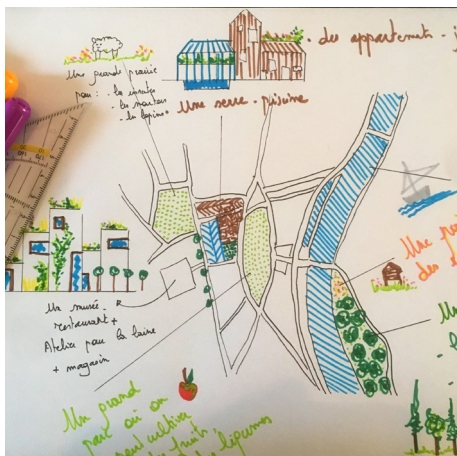
1.



2.



3.



4.

Le matériel...

Google maps
Une feuille de papier
Un feutre noir
Des crayons ou des feutres de couleur

...Comment faire

1.

Va sur **google maps**, entre le nom de ta rue et ton numéro de maison. Dézoome un peu: c'est ton quartier, dézoome encore un peu et tu découvres le plan de ta ville, de ton village. **Retrouve** les éléments principaux qui composent ta ville ou ton village : la place centrale, le parc, un fleuve ou une rivière, les endroits que tu fréquentes ou que tu aimes (ton école, un cinéma, un musée, un terrain de foot ou de basket,...)

2.

Imprime la page google maps de ton quartier, **décalque** ensuite le tracé des rues avec un feutre noir en collant ta feuille sur la page imprimée!

3.

Avec un crayon ou un feutre, **reprends le tracé des rues** de ta ville, de ton village ou de ton quartier. Retire la feuille de l'écran. **Marque ton adresse** à l'aide d'une autre couleur et fais de même pour tous les endroits que tu aimes ou que tu fréquentes souvent.

4.

Que manque-t-il à ce dessin? Qu'aimerais voir apparaître dans ta ville, ton village, ton quartier productif? **Laisse libre cours à ton imagination!**

Fier/fière de ton projet? Prends-le en photo et envoie-le nous par mail : ds@ica-wb.be ou tague ta publication sur

Facebook @Institut Culturel d'Architecture Wallonie-Bruxelles

Ou Instagram @ica.wb