

Interreg - IPA CBC Bulgaria - Serbia



Пројекат „ Рекреативне и спортске локације као туристички потенцијал региона“ Бр. СВ007.1.11.143

РАДИОНИЦА 19-20.02.2018, Пирот



Овај пројекат се кофинансира од стране Европске уније кроз Interreg-ИПА Програм прекограничне сарадње Бугарска-Србија.



Водећи партнер: Општина Вршец, Република Бугарска
Парнер: Спортски центар Пирот, Република Србија



Пројекат,, Рекреативне и спортске локације као туристички потенцијал региона“ Бр. СВ007.1.11.143

ТУРИСТИЧКИ ПОТЕНЦИЈАЛИ ГРАДА ПИРОТА

Овај пројекат се кофинансира од стране Европске уније кроз Interreg-ИПА Програм прекограничне сарадње Бугарска-Србија.



Ова публикација је направљена уз помоћ средстава Европске уније кроз Interreg-ИПА Програм прекограничне сарадње Бугарска-Србија под бројем ССИ No 2014ТС1615СВ007. Јединствено одговорно лице за садржај ове публикације је Спортски центар Пирот и ни на који начин не може бити тумачен као став Европске уније или Управљачког тела програма.



Пројекат,, Рекреативне и спортске локације као туристички потенцијал региона“

Бр. СВ007.1.11.143

Активност 6 Радионица 19-20.02.2018 Пирот

Овај пројекат се кофинансира од стране Европске уније кроз Interreg-ИПА Програм прекограничне сарадње Бугарска-Србија.

Ова публикација је направљена уз помоћ средстава Европске уније кроз Interreg-ИПА Програм прекограничне сарадње Бугарска-Србија под бројем ССИ No 2014ТС16I5СВ007. Јединствено одговорно лице за садржај ове публикације је Спортски центар Пирот и ни на који начин не може бити тумачен као став Европске уније или Управљачког тела програма.

**Туристички
потенцијали града
Пирота**



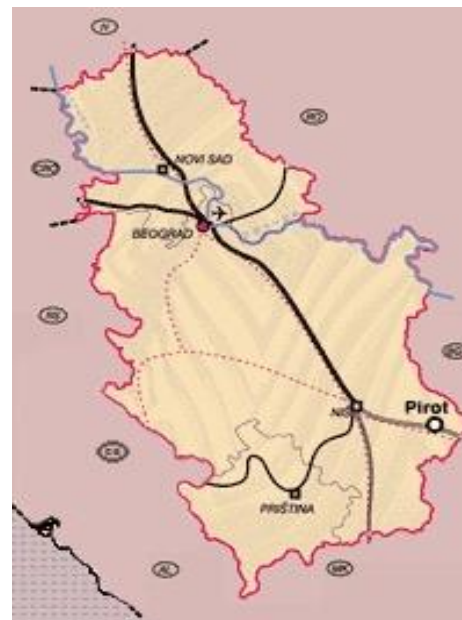
Општи подаци града Пирота

- Град Пирот
- Површина територије града - 1.232 км²
- Број насеља – 72
- Број становника- 57.911 (према попису из 2011.год.)
- Пирот– административни центар Пиротског округа,кога чине још општина Бела Паланка, Димитровград и Бабушница.



Географски положај

- Град Пирот смештен је у југоисточној Србији, у пограничној зони према Републици Бугарској.
- Налази се уз будућу трасу КОРИДОРА 10, на међународном аутопуту 80.





Туристички положај

- Србија и околне земље чине велике напоре да се коридорима преко своје територије укључе у светску туристичку циркулацију.
- Изградњом коридора 10, односно крака од Ниша до бугарске границе и даље до Софије, потстакла би транзит преко територије, што би се позитивно одразило и на туризам регије.
- Природни коридор (раније познатији као „*Via милитарис*“), у данашње време такође је искоришћен за изградњу магистралних и међународних комуникација. Железничка пруга и магистрални пут Е-80 представља најкраћу и најважнију спону између Западне и Средње Европе и Блиског и Средњег Истока са друге стране.



Удаљеност већих градова од Пирота

Пирот- Ниш (70 км) Пирот-Београд (305км)

Пирот-Монтана (132км) Пирот-Софија (87км)






ТУРИСТИЧКИ ПОТЕНЦИЈАЛИ ГРАДА ПИРОТА

Културно- историјски споменици

Бројни су културно- историјски споменици овог простора који говоре о прошлости једног времена. Налазе се на месту настанка или се чувају у посебним установама. Постоје грађевине и споменици који су стари неколико стотина година. То су средњовековна утврђења, цркве, споменици и старе куће.

ТВРЂАВА КАЛЕ-МОМЧИЛОВ ГРАД





Пиротски град или Момчилов град представља мање утврдјење са кулама и зидинама. Тврдјава се састоји од три дела: горњег , средњег , и најнижег - доњег дела са бедемом и зиданим ровом.

Археолошким истраживањем Средњег дела Пиротског града откривено је да је на том месту постојало насеље још пре 5000 год.

Подигнуто је за владавине кнеза Лазара (1371—1389) тим просторима.

Назив је добио по војводи Момчилу, који је живео у првој половини двадесетог века.

Поред историског значаја, данас, за град Пирот има и велики туристичи значај, и једно од главних обележја.

МУЗЕЈ ПОНИШАВЉА



Кућа породице Христић, саграђена 1848. године, док је од 1953. под заштитом државе, а 1979. постаје споменик културе од изузетног значаја. Након тога Стара кућа постаје музеј. Она представља најбоље очуван споменик традиционалне архитектуре из средине деветнаестог века у Пироту. Припадала је угледном трговцу Христи Јовановићу.

Кућа у распореду и детаљима има све одлике балканско оријенталног стила. Карактерише је склад унутрашњих просторија и у исто време раскош фасаде и крова. Неки од најпознатијих филмова српке кинематографије, снимани су у данашњем музеју Понишавља. (Ивкова слава, Зона замфирова..)



○ Најпосећенији споменици културе

Манастир Свети Ђорђе, у народу носи назив и Темачки манастир, по селу и реци Темска. Налази се 18 км северно од Пирота. Подигнут је у другој половини 16. века. Живопис главног дела манастира је из 1576. године, а 1654. године је дозидан да

У току 17. века манастир је више пута страдао и био обнављан. Почетком 1994.године Скупштина општине Пирот донела је одлуку о привременој заштити околине манастира Свети Ђорђе.





Јединствена пећинска црква

Пећинска црква, црква Светих Петра и Павла, налази се у селу Рсовци на Старој планини. Реч је о атрактивном средњевековном споменику културе са остатком фресака из 13.века. Пећина је смештена десетак метара изнад нивоа река, у стени. На северној страни сачуван је остатак првобитног живописа фигура Христа Младенца. Фреска Христос Младенац је готово јединствена у српском фреско-сликарству. Исус је представљен као млад и ћелав. Црква Св. Петра и Павла проглашена је културним добром и под заштитом је државе



ЦРКВА РОЂЕЊА ХРИСТОВОГ

Налази се у центру града .Посвећена је преазнику
Христовог Рођења.Потиче из 1834.




МАНАСТИР УСПЕЊА ПРЕСВЕТЕ БОГОРОДИЦЕ

Налази се 18 км од Пирота у близини села Суково. Посвећен је успењу Пресвете Богородице.



МОНАСТИР СВЕТИ ЈОВАН БОГОСЛОВ

Налази се у долини реке Јерме. Галерија фресака је укупне површине 360 м и убтаја се у највиша сликарска остварења на Балкану. Под заштитом је државе.





Етнографске туристичке вредности

- Етнографским туристичким вредностима обично се подразумевају обичаји и народна ношња, фолклор, гостољубивост, гастрономија, светковине, естетика и други елементи традиционалног савременог живота људи.
- Домаћа радиност и занати на простору града Пирота имају дугу, богату и разноврсну традицију.
- Занати који су се очували до данашњег дана и који могу и ући у туристичку понуду овог простора свакако су: *ћилимарство и израда качкаваља.*





Ћилимарство Пирота

➤ Поред многобројних студија о пиротском ћилиму нису још увек утврђени његови почеци.

Његова уникатност и оригиналност огледа се у квалитету и трајности, шарама и бојама, разбоју на коме је израђен.

Једну од најбогатијих збирки ћилима поседује Музеј Понишавља у Пироту, као и Етнографски Музеј и Музеј Примењене уметности у Београду. Последњих година израдом и продајом оригиналних ћилимова бави се ћилимарска задруга „Дамско срце“.





Пиротски качкавал

- Свакако поред ћилима симбол и обележје овог града је качкавал.
- Почетак производње качкавала започиње седамдесетих година 19. век
У почетку је качкавал израђиван искључиво од овчијег млека да би се тек касније правио и од крављег млека или мешаног (тзв. мешанац).
- Данас се производњом овог пиротског специјалитета бави Млекарска школа Др. Обрен Пејић



Пеглана кобасица


један од најпопуларнијих брендова

Овај специфични бренд произведен је коришћењем најквалитетнијих врста меса, посебним начином производње, без термичке обраде и константним пеглањем.

Град Пирот и мали привредници улажу огромне напоре како би се овај производ заштитио, као још један од препознатљивих брендова Пирота. Сајам Пеглане кобасице, одржава се последњег викенда јануара месеца



ПРИРОДНА ТУРИСТИЧКА ВРЕДНОСТИ
ВОДОПАД ТУПАВИЦА, 15 МЕТАР, СЕЛО ДОЛКИНЦИ



ВОДОПАД ЧУНГУЉСКИ СКОК, 40 МЕТАРА, У БЛИЗИНИ СЕЛА ТОПЛИ ДО



ВОДОПАД ПИЉСКИ СКОК, 64 МЕТАР, ДРУГИ ПО ВЕЛИЧИНИ ВОДОПАД У СРБИЈИ, 4КМ ОД СЕЛА ТОПЛИ ДО



ПЕЋИНА ВЕТРЕНА ДУПКА, НАЛАЗИ СЕ НАОБРОНВИМА
ВЛАШКЕ ПЛАНИНЕ, ДУЖИНЕ 4150М, ЈЕДНА ОД НАЈВЕЋИХ
У ЈУГОИСТОЧНОЈ СРБИЈИ



ПЕЋИНА ВЛАДИКИНЕ ПЛОЧЕ, НАЛАЗИ СЕ ИЗМЕЂУ СЕЛА ПАКЛЕШТИЦА И РСОВЦИ, ДУЖИНЕ 660 МЕТАРА



ТУРИСТИЧКЕ ВРЕДНОСТИ У ФУНКЦИЈИ РАЗВОЈА СПОРТА






СКИЈАЛИШТЕ - ПЛАНИНАРСКИ ДОМ

- Планинарски дом и градско скијалиште као туристички комплекс налазе се на 12 км од града, на улазу у Парк природе Стара планина, на Видличу, једном од венаца Старе Планине, на 1080м н.в.
- Ски стаза је дужине 300 м, са ски лифтом типа “тањир“, капацитета 400 скијаша на сат. Стаза је погодна за рекреативно скијање и почетнике.
- Читав амбијент има одличне могућности та рекреацију, шетњу, бициклизам, припрему спортиста током читаве године.

СВЕСТИКИ ДАН СНЕГА ОДРЖАВА СЕ СВАКЕ ГОДИНЕ





СПОРТСКО РЕКРЕАТИВНИ ЦЕНТАР ДОЈКИНЦИ



- Спортско рекреативни центар Дојкинци-један је од најмодернијих планинарских домова у Србији. Налази се у селу Дојкинци, 40 км од Пирота, непосредно поред Дојкиначке реке, на 900 м н.в.
- Боравак у објекту намењен је различитим групама-студентима, планинарским клубовима, истраживачким организацијама, нарочито спортистима, због идеалне надморске висине за њихову припрему.
- Због својих карактеристика овај дом има изражену функцију развоја спорта и рекреације.



ZABOJCKO JEZERO



- По начину постанка Завојско језеро је урвинско, настало урвањем земљшита, и једино је језеро у нашој земљи које је настало колувијалним процесима.
- Дужине је 17 км, највеће ширине 300 м и дубине 70 м
- Језеро пружа велике могућности за развој различитих видова спортова на води, што истиче његов не само туристички већ и спортски значај. Температура воде од 22°С у току летњих месеци као и близина у односу на град-17 км, доприносе чињеници да је Завојско језеро велики спортско-рекреативни потенцијал. Спортови на води који се овде могу развијати су: пливање, роњење, скијање на води, спалварење. У будућем периоду предвиђено је и организовање разних спортских такмичења.



Пројекат,, Рекреативне и спортске локације као туристички потенцијал региона“ Бр. **CB007.1.11.143**

Овај пројекат се кофинансира од стране Европске уније кроз Interreg-ИПА Програм прекограничне сарадње Бугарска-Србија.

Хвала на пажњи!

Ова публикација је направљена уз помоћ средстава Европске уније кроз Interreg-ИПА Програм прекограничне сарадње Бугарска-Србија под бројем ССИ No 2014ТС1615CB007. Јединствено одговорно лице за садржај ове публикације је Спортски центар Пирот и ни на који начин не може бити тумачен као став Европске уније или Управљачког тела програма.

