



Årsmelding 2020



Innhold

3 Daglig leder har ordet

4 Organisasjon

6 Folkehelsesatsingen

Folkehelsetiltak - Aktiviteter 4 årstider

Utstyrslager

9 Informasjon og markedsføring

Nettside og Facebook

Informasjonsmateriell

Naturlos

Turkart

Informasjonstavler

Turguidehefter

11 Kompetanse og kurs

Friluftsskole - fritidstilbud

Læring i friluft for barnehager og skoler

Friluftsliv som metode i integreringsarbeidet

Kurs/workshops i tilskuddsordninger

13 Infrastruktur sti- og ferdselsårer

Sti- og løypesatsing

Ferdselsårer i natur

Skilt og informasjonstavler

Raste- og møteplasser i nærmiljøet og utfartsområder

Sikring av friluftslivsområder for allmennhetens friluftsliv

Andre oppdrag

16 Administrasjon – økonomi til drift og i prosjektene

Rapporter oversikt på tilskudd

Andre oppgaver

18 Regnskap 2020

19 Samarbeid

20 Vedlegg

Vedtekter for Midtre Hålogaland friluftsråd

23 Fakta om regionen

24 Kontakt

Friluftsliv er for alle

Vi ser stadig større fokus på friluftsliv i vår region som i landet for øvrig. Midtre Hålogaland friluftsråd, MHF, har i 2020 hatt mindre fokus på samarbeid som er en forutsetning for utvikling av prosjekter og grad av gjennomføring. Det er gjennom året skiltet og montert informasjonstavler og vegvisningsskilt til parkeringer og utfartsområder. I flere kommuner har lag og foreninger tilrettelagt møteplasser med bord og benker, trygge bålplasser, bygd, bruer og lagt klopper etablert sikring- og varmebuer (gapahuk) en kan søke ly i. Friluftsrådet har vært rådgiver og hjulpet til med søknader om tilskudd i den grad vi har hatt mulighet til det.

MHF har nå 9 medlemskommuner etter kommunesammenslåingen, og 2020 er det fjerde driftsåret i det nye friluftsrådet avsluttet. Det er fortsatt en god jobb å gjøre med å bygge tettere samarbeid med kommunene. Friluftsrådet kan ikke bygge aktivitetsparker, bestemme hvilke friluftsområder som skal sikres og opparbeides, eller være de som skilter og merker ferdselsårer, drive skjærgårdstjeneste, eller strandrydding eller sett i gang aktiviteter, men vi kan være en rådgiver støttespiller og samarbeidspart.

Skal vi klare å bidra til bedre helse, øke bolyst og trivsel i befolkningen gjennom friluftsliv, naturopplevelser og mer utendørs fysisk aktivitet, er friluftsrådet avhengig av at også kommunene prioriterer fagfeltet i sine dokumenter og handlinger. Et tettere samarbeid med de som arbeider med tilrettelegging i kommunene på anlegg- og aktivitetssiden er avgjørende for å lykkes. Friluftsrådet kan være en samarbeidspart og søke om midler og dra i gang prosjekter for eksempel anlegg og aktivitet som gir resultater kommunene vanskelig kan klare på egenhånd. Et samarbeid som skal føre til mer trivsel, aktivitet og økt bolyst i kommunene i Ofoten og Sør-Troms og utvikle regionen til et attraktivt reiselivsmål i henhold til FNs bærekraftsmål. I 2019 startet vi arbeidet FNs bærekraftsmål og vi vil i 2020 gi dette økt fokus.

Det er en glede å se at friluftsliv i våre deltakerkommuner er høy som aldri før. Engasjementet gjennom dugnad er stort hos lag og foreninger. Den populære trenden vi opplever nå, kan meget godt fortsette i mange år framover dersom forholdene legges tilrette.

Mange har nå (gjen-)oppdaget at den norske naturen har mye å by på. Både vår egen befolkning og turister legger ferier og helger oftere og oftere til norsk natur og til vår landsdel. Vi har en storslått natur hvor alle kan finne sin plass.

Et samarbeid mellom kommunene i Ofoten og Sør-Troms har et stort potensial for å heve kvaliteten på infrastruktur og de nære opplevelsene. En stor takk til alle for samarbeid og bidrag, som har bidratt til at vi kan se tilbake på et aktivt år på tvers av kommune- og fylkesgrense.

Tiltaksplan 2021 beskriver hvordan det må arbeides og hvordan oppgavefordelingen kan bedres.

Anne-Margrethe Roll
Daglig leder

Organisasjon


Etter kommunestyrevalget i 2019 har kommunene valgt sine representanter til styret

I henhold til vedtekter gjeldende fra valget 2018/2019. Ordfører representerer eierkommunene i Årsmøtet. §5 i vedtektene

I henhold til de nye vedtektene skal det velges 5 representanter til styret. De kommuner som ikke er representert i styret utgjør varamannsrekka. Styret velges for kommunestyreperioden. 2019 - 2023 §7 i vedtektene.

Årsmøtet 2020, 12.05 Konstituering av nytt styre


Kommune	Årsmøtet: ordfører rep. eierkommune	Varamedlem årsmøte: varaordfører	Styrerepresentant oppnevnt	Styret
Evenes	Terje Bartholsen	Svein Nilsen	Marianne Bergvik	2. vara
Gratangen	Anita Karlsen	Kjetil Fredheim	Anita Karlsen	3. vara
Harstad	Kari Anne Opsal	Espen Ludviksen	Espen Ludviksen	1. vara
Ibestad	Dag Brustind	Jim Kristiansen	Eidar Tøllefsen	styremedlem
Kvæfjord	Torbjørn Larsen	Karin Eriksen	Torbjørn Larsen	styremedlem
Lavangen	Hege Rollmoen	Svein Sæther	Svein Sæther	styremedlem
Narvik	Rune Edvardsen	Per Kristian Arntzen	Anne Svelstad Evju	nestleder
Salangen	Sigrun Prestbakmo	Svein Ivar Strømseth	Hans-Christian Gjøvik	4. vara
Tjeldsund	Helene Berg Nilsen	Hugo Heimgård	Helene Berg Nilsen	Leder



Helene B. Nilsen




Anne Evju



Eidar Tøllefsen



Anita Karlsen



Torbjørn Larsen



Svein Sæther



Espen Ludviksen

Bilde mangler

Marianne Bergsvik

Bilde mangler

Hans-Christian Gjøvik

Gjelder for perioden 8.5. 2018 - Årsmøtet 2020

(kommunene velger ny representant til styret ved valget i 2019) innsettes ved Årsmøtet 2020

Nytt styre og representanter til årsmøte ble valgt på Årsmøte 10.05.2018

Kommunerepresentanter er oppnevnt i etterkant av styremøtet/årsmøtet 2016.

Nytt styre og representanter til årsmøte ble valgt på Årsmøte 10.05.2016 valgte representanter sitter til Årsmøtet i 2020.

<i>Kommune</i>	<i>Delegat årsmøte</i>	<i>Vara årsmøte</i>	<i>Styret representant</i>	<i>I styret</i>
Ballangen	Tommy Nymo		Olaf Bratland	5. vara
Evenes	Heidi Olsborg	Svein Nilsen	Heidi Olsborg	7. vara
Gratangen	Anita Karlsen		Anita Karlsen	6. vara
Harstad	Maria Serafia Fjellstad	Rolf Arne Mentzen	Maria Serafia Fjellstad	Medlem
Ibestad	Vegard Johansen	Vegard Johnsen	Eidar Tøllefsen	4. vara
Kvæfjord	Torbjørn Larsen	Karin Eriksen	Torbjørn Larsen	1. vara
Lavangen	Kristine Haugen	Arvid Småriseth	Kristine Haugen	2. vara
Narvik	Vegard Jæger	Mona Nilsen	Bror Martin Hanssen	Medlem
Salangen	Sigrun Prestbakmo	Terje Bertheussen	Anne V. Nesje	Nestleder
Skånland	Odd Arne Hansen	Odd Arne Hansen	Odd Arne Hansen	3. vara
Tjeldsund	Gunnhill Andreassen		Gunnhild Andreassen	Medlem
Tysfjord	Emma Kristensen	Heidi Kalvåg	Guttorm Aasebøstøl	Leder

Administrasjon



Anne-Margrethe Roll Birgitte Kalvatn Kim Ingebrigtsen Roger Olsen Ragnhild Sandøy

Daglig leder, i 100 % stilling fra 1.2.2010. Stilling 50 % juni 2008 - 1.2.2010.

Prosjektlederstilling, 50% stilling. Fra 2013 oppgaver: Geopark Nord og infrastruktur. Fra 2014 oppgaver: Infrastruktur, informasjonstiltak og bistand sekretariat.

Prosjektstilling 100% engasjement fra 2016. Følge opp prosjekter.

Prosjektstilling merkantil, 50 %. Oppstart juni 2018. Oppgaver: Informasjon og kommunikasjon og andre forefallende oppgaver.

2 prosjektlederstillinger hver av dem i 100 % . Oppstart august 2019. Gjort om til faste stillinger

- Læring i friluft, helsefremmende skoler, Friluftsskoler, førstehjelp i grunnskolen.
- Plan for friluftslivets ferdselsårer, Naturforvaltning, infrastruktur.

Korttidsengasjementer i forbindelse med gjennomføring av Friluftsskoler som hovedsak går på timer og begrenset til dager/uker.

Kontorforhold

Midtre Hålogaland friluftsråd har kontorfellesskap med Enhet kultur, Narvik kommune, Kongens gate 45. Fra oktober 2017 i Rådhuset 6. etg. Her har vi åpent kontorfellesskap og disponerer 3 til 4 arbeidsstasjoner.

Stilling	Navn	Oppgaver
Daglig leder 100%	Anne-Margrethe Roll	Sekretær for styre og årsmøte, økonomiforvaltning, arbeidsplaner, personal, mediekontakt, prosjektutvikling, oppfølging drift, prosjekter: møte- og rasteplasser, varmebuer, skilting og merking, arrangement, ungdom i natur, naturlos, høringsuttalelser, statlig sikring
Prosjektleder 25% 50% fra aug 2020	Ragnhild Sandøy	Infrastruktur, sti- og løypeplaner, skiltplaner, statlig sikring. Prosjektutvikling. Publikasjoner og informasjon. Bistand sekretariat.
Prosjektleder 100%, fra 01.08.19	Kim Ingebrigtsen	Læring i friluft, helsefremmende barnehager og skoler, friluftsskolen, førstehjelp i grunnskolen

Prosjektleder 100% fra 1.8.2020	Birgitte Kalvatn	Friskliv, integrering, ungdom i natur, uu-kartlegging
Prosjektleder 100 % fra 1.10.2020	Roger Olsen	Infrastruktur. Ferdselsåreplaner, Prosjektutvikler
Regnskap kjøpes av Narvik komm. 7%	Kristin Kvandal	Føring av regnskap, bistand; prosjektrengnskap, - budsjett, fakturabehandling, lønnsmeldinger
Prosjektarbeider 100% 1.8.2017 - 1.5.2020	Torgeir Bremer	Prosjektperiode avsluttet.Læring i friluft, Friluftsskoler fram til høsten 2019. Fra august integrering, UU-kartlegging
Prosjektarbeider 50% 1.7.2018 - 1.6.2020	Thomas J Breivik	Prosjektperiode avsluttet Merkantil, informasjon og markedsføring, nettside og sosiale media.

HMS-tur

HMS - tur til nauset i Framneslia. Grilling med sosialt treff.

Kommunenes fagkontakter i 2020

Fra kommunene er følgende administrative fagkontakter for 2019:

Evenes: Unn Kristin Laberg
 Gratangen: Gro Saltvik-Øvergård (Linda Klausen)
 Lavangen: Anne Strømmesen
 Narvik: Randi Melgaard
 Tjeldsund: Janne Johansen
 Harstad: Eli-Jeanette Olsen
 Kvæfjord: Tor Anders Markussen
 Ibestad: Ingvild Johansen
 Salangen: Siri Bjerke - Kurt Jan Kvernmo

Årsmøte

Årsmøtet ble avholdt 12.05.2020, Hangoutmeet

Styremøter

03/20 Møtedato 01.12.2020
 02/20 Møtedato 22.09.2020
 01/20 Møtedato 21.11.2020

Medlemsskap

Midtre Hålogaland friluftsråd er tilsluttet [Friluftsrådernes Landsforbund, heretter forkortet FL](#).

FL var pr. 31.12.2020 en paraplyorganisasjon for 28 interkommunale friluftsråd med i alt 220 medlemskommuner. FL er friluftsrådernes felles talerør overfor nasjonale myndigheter og landsdekkende organisasjoner. FL fordeler statlig driftsstøtte og tilskuddsmidler og legger til rette for kompetanseutvikling i friluftsråd.

Representasjon og deltakelse i kurs og konferanser

- kurs, seminarer, konferanser, samlinger, arrangementer

Dato	Sted	Hva	Deltaker
Feb	teams	Daglig leder-samling	AMR
Fre.	teams	Styreleder-samling	GAA
	teams	Fagsamling Læring i friluft	KI
Juni	teams	FLs Årsmøte. Fra styret: Helene og Anne	AMR
Juni	avlyst	Friluftskonferanse Fra styret:	
Sep	avlyst	Ansattesamling Erfaringsutveksling samling	
Sep	Møte	Stetinden som grønn verdiskaper. Futurum AS	RS
Okt		Evaluering friluftsskolen	KI
Nov	teams	Fagsamling med Troms fylkeskommune	KI/BB/AMR
Nov	teams	Samling/ møte med Troms fylkeskommune	AMR
Nov	Møte	Natursti med "sherpatrapp" i Narvik. Narvik Næringsforening	RS
Nov	avlyst	Møte med Nordland fylkeskommunene	AMR-BB
Nov			

2020 - tredje driftsår

Daglig leder jobbet over flere år for å øke antallet medlemskommuner.

2009 invitasjon sendt Sør-Troms regionråd om medlemskap i Ofoten friluftsråd.

2016 Midtre Hålogaland friluftsråd med 12 medlemskommuner; 5 i Ofoten og 7 i Sør-Troms

2020 Ny kommunereform med kommunesammenslåinger består vi av 9 kommuner fra 1.1.2020.

Ballangen og deler av Tysfjord kommune med Kjøpsvik ble tilsluttet Narvik kommune.

Kommunene Tjeldsund og Skånland slo seg sammen under navnet Tjeldsund.

Friluftsliv utøves i landskapet på tvers av fylkes- og kommunegrensene. Ved å se sammenhenger på tvers av grenser og samhandle mellom kommune og friluftsråd, vil man spare midler til administrasjon og generere midler til tiltak som gir bedre tilgjengelig infrastruktur og økt aktivitet.

Vedtekter

Gjeldende vedtekter vedtatt 12. mai 2020 er vedlagt Årsmeldingen.

Folkehelsesatsingen

Folk flest er for lite fysisk aktive. Kun tre av ti voksne og eldre er aktive nok, og bare halvparten av 15-åringene. Ungdom og eldre bruker også en stor del av våken tid i ro. Fysisk aktivitet kan blant annet bidra til at vi kan stå lengre i arbeid, at vi kan være selvhjulpne lengst mulig og at behovet for helse- og omsorgstjenester reduseres.

Midtre Hålogaland friluftsråd prioriterer flerårige tiltak. Friluftsrådet bidrar til folkehelse tiltak i tråd med lokale utfordringer og muligheter, basert på folkehelseloven og er pådriver for at medlemskommunene velger natur som arena for folkehelsearbeid. Det er etablert lokale nettverksgrupper, hvor frisklivs- og folkehelsekoordinatorer deltar. I nettverksarbeidet planlegges tiltak hvor friluftsrådet og kommune samarbeider.

Friluftsrådet har inngått samarbeidsavtale om folkehelse med Nordland fylkeskommune og signert samarbeidserklæring med Folkehelsealliansen i Nordland. Det er også samarbeid med Troms fylkeskommune med jevnlig samarbeidsmøter.

Folkehelse tiltak rettet mot barn, ungdom og barnefamilier, minoritetsgrupper, psykisk utviklingshemmede og voksne

Under følger tiltak som friluftsrådet i samarbeid med medlemskommunene og lag og foreninger har arbeidet med i 2020. Tiltakene er spredt gjennom hele året, slik at målgruppen skal bli kjent i og med ulike naturmiljøer gjennom årets fire årstider; fjellet, skogen, fjæra og sjøen, sommer som vinter:

- Ukentlige nærturer i regi av kommuner, lag og foreninger i medlemskommunene
- Naturlos 2020 - turer og arrangementer i alle kommuner i perioden 1.5-21.12 se [her](#).
- TellTur - friluftsrådets elektroniske postkassetrim. I gang i tre kommuner: Narvik, Evenes og Ibestad.
- Friluftslivets uke - arrangementer i alle medlemskommuner, i form av "Nattinaturen", fellesturer, familiearrangement og geologiske- og historiske vandringer.
- Folkehelseuka 2020
- Faste friluftaktiviteter gjennom hele året i alle kommuner → skileik, skøyter, matlaging, båtturer, turorientering, postkassetrim. I samarbeid med lokale lag og foreninger.
- medarrangør til ungdomscamp i Skjomen ved skjomen ridesenter som arrangør og Vassdalen med Vassdalen grendelag som arrangør.
- Gitt tilbud til ungdom at de på eget initiativ arrangerer egne turer med mulighet for tilskudd fra MHF.
- Arrangert aktivitetsekveld for gruppen Fargespill, introdusert ulike friluftslivsaktiviteter som de kan gjennomføre i henhold til allemannsretten.

Det er mottatt økonomisk tilskudd fra:

Friluftsrådenes Landsforbund, Nordland fylkeskommune, Troms fylkeskommune og Miljødirektoratet.

Utstyr og utstyrlager

Ustyrlager

Hovedlageret er lokalisert i Narvik, i garasjer under den gamle sykehjemsfløya (Narvik REO). Det er leieavtale med Narvik kommune. Lageret inneholder både individuelt utstyr og større utstyr, og diverse klassesett til skoleklasser. Drift og vedlikehold av utstyr pågår fortløpende.

Skaphengere

Friluftsrådet har to skaphengere som brukes som mobilt utstyrlager og med innhold: grunnleggende friluftsutstyr som lavvo, bålpanne, bålgrøte, kniv øks og sag, samt sesongbasert utstyr som byttes ut.



Hengerne lånes gratis ut til skoler og barnehager og friluftsskole, og ved samarbeidsprosjekt også til lag og foreninger. Friluftsrådet bruker utstyret i forbindelse med egne arrangement.

Vi har ikke kapasitet til å låne ut utstyret til enkeltpersoner. Vi har kontaktet noen foreninger om de kan påta seg drift av lageret mot å låne utstyret. Andre som er kontaktet er Agenda og Frivillighetssentralen i Narvik, som begge påregner seg honorar.

Ustyrlager

Friluftsrådet har 10 kanoer, 5 kajaker, "sitting on top" og shuffelboard. En sikringsbåt brukes i forbindelse med undervisning og kursing av elever og lærere samt aktiviteter med andre målgrupper.

Henger og kanoer lagres dels i garasjene til Nordlandsklinikken dels under Narvik REOs lokaler på sykehuset.

Eget naust eller båthus med undervisningsmuligheter er fortsatt et udekket behov.

Regionale utstyrsbaser

Kommunale utstyrsbaser er bygd opp for å lette henting og bringing og redusere avstand til brukere. Det er behov for 3 regionale utstyrslagre for klassesett med større utstyr som skipakker, skøyter, kano, kajakk, lavvu, igloo, snøformingssett, kjelker, m.v.

Kanohengere Harstad kommune har 2 hengere med 8 kanoer og komplett utstyr for vannaktiviteter til ca 36 personer.

Arrangementskasser som inneholder: bålpanne, lavvo 10 - 12 personer, 3-mannstelt, 20 kompass, 10 tenger, 10 O-poster, førstehjelpskoffert, suppegryte, kaffekjele, popcornryte, saks, kniv, øks, sag, aktivitetspermer, med mer til en verdi ca 30 000 kroner er gitt alle medlemskommunene.

Det er utarbeidet egne lister for utstyret som er kjøpt inn til kommunene.

Verktøybaser

I 2018 ble det kjøpt inn verktøy til bruk i arbeid med skilting og merking av ferdselsårer. Det er etablert 5 baser/arbeidsstasjoner med motorsag, ryddesag, fjellboremaskin, drill, spader, grensakser med mer. Løypelag kan låne.

Tilhengerne er plassert i Kanebogen i Harstad kommune og på Ankenes i Narvik kommune.

Informasjon og markedsføring

Nettside

Midtre Hålogaland friluftsråds nettsider skal oppdateres relatert til prosjekter, nyheter, arrangementer i friluftsrådets regi, protokoller fra styremøter og årsmøter, årsmelding, handlingsplaner og informasjon om medlemskommunene.

Medlemskommunene bør ha lenke til friluftsrådets nettside lett tilgjengelig på kommunenes hovedside. Nettadressen vår: halogaland-friluftsrad.no.

Facebook

Ved årsskiftet 2019 - 2020 var status 1 426 liker/klikk og 1 438 følgere.

5. mars 2021 var status 1 799 liker/klikk og 1 870 følgere

Kommuner som ønsker å legge ut informasjon på siden er gitt tilgang til det.

Adresse: [facebook.com/Halogalandfriluftsrad/](https://www.facebook.com/Halogalandfriluftsrad/)

Mediekontakt

I 2020 ble arrangementer fulgt opp med pressemeldinger med tekst og bilder. Vi har som målsetning å kontakte lokale og regionale medier i forkant og etter gjennomføring av arrangementer.

Turguide hefter

Som del av satsinga på Narvik som reisemål, bestilte Narvik kommune beskrivelser av bærekraftige turmål. På tre uker leverte vi i juli to guider, ferdig produsert grafisk:

21 lette turer i Narvik og *16 lekke turer i Narvik*, begge på 32 sider.

Arbeidet ble utført av Ragnhild Sandøy og Bjørn Forselv med Nortrykk as som grafisk bedrift. Når dette overhode var mulig, skyldtes det at de har samarbeidet i utarbeidelse av sti og løypeplaner, skiltplaner og informasjonstavler gjennom flere år og har erfaring fra lignende produksjoner.



Naturlos - turkalender

Naturloskalenderen 2020 ble den 10. i rekka. Kalenderen med oversikt over guidede turer, trimtilbud og annen informasjon om friluftaktiviteter er publisert på våre facebook- og nettsider, og trykksaken er distribuert til alle innbyggere med postkasse eller postboks. Heftet ble sendt gratis til alle medlemskommunene, og kommunale bibliotek og servicetorg fikk ca. 500 hefter til besøkende. Totalt opplag er ca 10 000.

Innhold:

Arrangementer, kurs, turer med deltakere i alle aldre. Aktivitetstilbud til barn og unge, friluftscamper, dagtilbud i ferier. Ordførerturer, Fugleturer, historiske- og geologivandringer. Spesielt tilrettelagte turer for personer med nedsatt orienteringsevne og funksjonshemming. Det er også informasjon om lag og foreninger og om friluftsrådet.

Hovedbidragsytere:

Kjøpsvik turlag, Lavangen Fjellvandrerslag, Nova Turlag, Ballangen Turlag, Pippira Siida, Ballangen museum, Narvik og Omegn Turistforening, Narvik amatørgeologiske forening, Evenes Turlag, Harstad Turlag. Kommunene har en side til disposisjon.

I 2020 ble det ca. 250 ulike turarrangementer med beskrivelser, kontaktinformasjon, bilder fra tidligere turer. Naturlos er godt egna for kommunikasjon/markedsføring overfor inaktive. Den digitale kalenderen fikk en god oppstart som årlig er 1. mai og ser ut til å slå godt an hos mange.

Turkart

Gode oppdaterte turkart så vel digitalt som i papirformat, er tiltak for å stimulere til bruk av natur og tilrettelagte friluftsområder, styrke sikkerheten og profilere regionen i reiselivssammenheng. Ofoten friluftsråd har vært involvert i kartprosjekter som Jakt- og fiskekart for Ofoten, Grenseleden, m. fl. Vi gjennomførte en forstudie for Turkartpakke-prosjektet i 2014. Dekninga av papirkart i regionen er mangelfull. Det er gitt ut egne kart for lbestad, Lavangen og Indre Tysfjord, alle i ulike formater, design og målestokk. Også dekninga av traseer i digitale kartportaler og spesielt i Norgeskart.no har vært mangelfull og tilfeldig.

I forbindelse med sti- og løypeplaner i Narvik, Tjeldsund og Gratangen har vi de siste år gjort registreringer og samla koordinatfestede data for de traseer som inngår i planene. Friluftsrådet har hatt dialog med Kartverket om innlegging av turruter i nasjonal database. Etter rådslagning med regionråd og styre, ble det bestemt at friluftsrådet skal arbeide for å få gjennomført en systematisk kartlegging og registreringer i nasjonal database, slik at informasjon om ferdselsårer blir tilgjengelig i Norgeskart.no og dermed i aktuelle nasjonale apper.

Kompetanse og kurs

Friluftsskoler – fritidstilbud

Friluftsskolen er et gratis ferietilbud i nærmiljøet for barn og ungdom i aldersgruppen 10-13 år. Deltakerne gis opplæring i grunnleggende friluftaktiviteter og naturvennlige holdninger. Målet er å legge grunnlag for friluftsliv som livslang fritidsaktivitet og gi deltakerne lystbetont introduksjon. Dette er et viktig lavterskeltilbud til barn og unge i vår region. Friluftsskolen finansieres av tilskudd fra FL, Nordland fylkeskommune og Troms fylkeskommune.

Tilbudet inneholder obligatoriske tema som allemannsretten, kartforståelse, etablering av leirplass og gjennomføring av tur. Ellers står arrangøren fritt til å velge aktivitet. Friluftsskolen arrangeres på dagtid over 3-5 dager, er gratis og åpen for alle.

Friluftsskoler er et samarbeid mellom friluftsrådet, kommunen og lokale lag og foreninger/eksterne instruktører. For å arrangere friluftsskole er det viktig med nært og godt samarbeid mellom aktørene - friluftsråd - kommune - lag og foreninger/eksterne instruktører



Aktiviteter 2020

I 2020 ble det arrangert 23 friluftsskoler i Midtre Hålogaland og samtlige medlemskommuner arrangerte egen skole. Antall deltakere: 317 barn.

I vinterferien:

3 skoler: Harstad og Narvik

I sommerferien:

20 skoler: Harstad x 3, Kvæfjord, Tjeldsund (Tjeldsund og Skånland) x 4, Ibestad x 2, Evenes, Gratangen, Salangen, Lavangen, Narvik x 6 (Kjøpsvik, Narvik og Bjerkvik)

Livredningskurs i vann ble holdt for medarrangører 18. juni.

Arrangementskasser

Alle medlemskommunene har fått arrangementskasser. Kassene inneholder: bålpanne, lavvo, telt, 20 kompass, 10 tenger, 10 O-poster, førstehjelpskoffert, suppegryte, kaffekjele, popcornryte, saks, kniv, øks, sag med mer til en verdi på omlag 29.000 kroner. Utstyret suppleres etter behov.

Læring i friluft

Læring i friluft har til hovedmål å bidra til mer og bedre uteaktivitet i barnehager og på skoler. For å inspirere barnehager, skoler og SFO til å bruke natur som læringsarena gir friluftsrådet faglig påfyll og praktisk opplæring i friluftaktiviteter relatert til kompetansemål i læreplan for ulike fag og rammeplan for barnehage.

Nettverk for læring i friluft

Skoler og barnehager oppfordres til å delta i dette nettverket som er et forum hvor en kan få faglig påfyll, utveksle erfaring og dra nytte av hverandres kompetanse. Nettverksarbeidet tar sikte på å gi deltakerne inspirasjon og kompetanse til å bruke natur som læringsarena i skole- og barnehagehverdagen.



Arbeidet i prosjektet Læring i friluft drives gjennom:

- Temakurs og nettverkssamlinger for lærere i grunnskolen, barnehager og SFO
- Planlegging av utendørs undervisningsopplegg i samarbeid med skoler, SFO og barnehager
- Utlån av friluftsutstyr til skoler og barnehager i nettverket
- Kartlegging av uteområder og se på muligheter for aktivitet i skolen/barnehagens nærmiljø

Prosjektet finansieres av tilskudd fra FL, NFK og TFK

Aktivitet 2020:

2020 ble preget av korona pandemien som vanskeliggjorde fysiske møter, mye av aktivitetene foregikk over nett, men vi fikk likevel til noen møter.

Skole og SFO og barnehage

- Workshop for rektorer, Grov 10. januar
- Utlån av utstyr og undervisningsopplegg til samefolkets nasjonaldag (9)
- 7 kurs på skoler
- Produsert og publisert ute-undervisningsopplegg for grunnskolen - fra hjemmeskolen begynte og til etter påske
- 7 nettmøter med kurs for lærere

- Nettverkssamling for barnehager
- 3 nettmøter ned rektorer for å lage felles tiltaksplan for 2021
- Bistod 6 skoler i utesvømmingsaktivitet
- Fiskesprellkurs for skoler og barnehager
- Nettverkssamling “bygg din fremtidsby” på nett
- Seminar med Arne Jordet (Uteskolens far)
- 2 kurs om hvordan man skaper en pedagogisk arena ute



Integrering i friluft

Tilflyttere med innvandrerbakgrunn deltar i liten grad i organiserte aktiviteter og som medlemmer i lag og foreninger. Dette er viktige sosiale arenaer i lokalsamfunnet, hvor fravær resulterer i mindre sosial kontakt. Deltakelse i frilftsaktiviteter i regi av lokale lag og foreninger er en god arena for sosial kontakt og i så måte viktig i et integreringsperspektiv.

I arbeidet med integrering støtter friluftsrådet lag og foreninger som driver aktivitet rettet mot målgruppen. Friluftsrådet tar også initiativ til aktivitet der det ikke finnes lokale tilbud.

Prosjektet finansieres av tilskudd fra FL, Nordland fylkeskommune og Troms fylkeskommune

Aktivitet 2020

- Faste frilftsaktiviteter gjennom hele året i alle kommuner → skileik, skøyter, matlaging, båtturer, turorientering, postkassetrim. I samarbeid med lokale lag og foreninger.
- Aktivitetsuke vinterferie i Narvik. I samarbeid med Narvik kommune (4.-6.mars)
- Kystkultur og båthelg for bosatte flyktninger. I samarbeid med Kvæfjord kystlag
- Bosettingstjenesten i friluft. I samarbeid med Salangen kommune
- Vinteraktivitetsdager for bosatte flyktninger i Harstad. I samarbeid med Redd Barna Harstad

Kurs - workshops tilskuddsordninger

Frivillige lag og foreninger er viktige samarbeidspartnere for medlemskommunene og friluftsrådet. Det er en jungel av tilskuddsordninger, og det er en utfordring å ha oversikt, og kjenne til mulighetene. Derfor tilbyr nå friluftsrådet å gjennomføre tilpassede kurs eller workshops med fokus på frivillige lag og foreninger i samarbeid med medlemskommunene. Oversikt over/opplisting av tilskuddsordninger er tilgjengelig på friluftsrådets nettside.

Infrastruktur

Det er viktig å ta vare på og videreutvikle grønnstruktur i byer og tettsteder. Slike områder skal prioriteres for statlig sikring av friluftslivsområder. Regjering og Storting oppfordrer kommunene til å utarbeide grønnstrukturplaner for byer og tettsteder. Det rådes til at man i all planlegging legger til rette for at det er mindre enn 500 meter fra bolig til nærmeste grøntområde eller turveinett. Ingen kommuner i regionen har utarbeidet grønnstrukturplaner.

Kilde: Nærfriluftsliv og friluftsmeldinga (Meld. St. 18 (2015–2016) - Friluftsliv)

Ferdselsårer

Ferdselsårer er en fellesbetegnelse for ulike kategorier stier og løyper i natur.

Friluftsrådet har siden 2014 gjennom stisatsinga søkt å motivere kommunene og bistå de med slikt planarbeid og utarbeide temaplaner for stier og løyper. I dag oppfordrer fylke og stat kommunene om å utarbeide det som kalles temaplaner for tur- og friluftsruter. Planarbeidet skal resultere i:

- Rapport med beskrivelser av eksisterende tur- og friluftsruter og turforslag
- En tematisk handlingsplan med målsettinger, strategier, tiltak og prioritering av turruter.

Status for kommunale planer:

- Tjeldsund kommune, plan ble vedtatt mars 2016
- Narvik kommunes plan, plan vedtatt i bystyret 16.12.2016
- Gratangen kommune, plan behandles i kommunestyret 26.04.2018

Det ingen tradisjon for slike planer i kommunal forvaltning. Det er så langt ingen kommuner som har utarbeidet temakart over ferdselsårer til kommuneplanens arealdel. Narvik kommunes plan var et pionerarbeid på mange måter. Den var også første plandokumentet i Narvik med samiske stedsnavn.

Bærekraftig forvaltning av infrastruktur for allmennhetens friluftsliv; ferdselsårer, stier, løyper, turmål, spesielle oppholdsområder, mm., krever tiltak; kartlegging, sikring ved hjelp av plan og bygningsloven, skjøtsel og forvaltning, tilrettelegging evt opparbeiding, informasjon, avtaler, mm. Det er viktig at kommunene får kartlagt og registrert stier og løyper, utarbeider og får vedtatt en plan for bærekraftig forvaltning av ferdselsårer. Dette er oppgaver som må koordineres i samarbeid med frivillige, grunneiere og bedrifter.

Ferdselsårer i natur - Plan for friluftslivets ferdselsårer

Miljødirektoratet satte i 2020 i gang Ferdelsårsprosjektet, et 5-årig prosjekt med formål å fremme sammenhengende nettverk av turstier i kommunene. Et av hovedmålene er at kommunene skal utarbeide egne planer for ferdelsårer. Prosjektet er et samarbeid med fylkeskommunene og skal omfatte planlegging, opparbeiding, skilting, merking og kartfesting av ferdelsårer, i kommunene i samarbeid med lokale lag og foreninger.

Et slikt planarbeid forutsetter:

- Koordinatfestede data om klassiske stier og turruter; nærtur- og utfartsruter for vandring og ski
- Kartdata i Kartverkets nasjonal database

Slik er det sammenfallende med trinn 1 og forutsetninger for å utarbeide turkart og apper. Slike data fantes ikke før oppstart av de planene som er gjennomført, men ble registrert i planprosessen, og var omfattende.

Erfaringsvis krever arbeidet ressurser, og vi utarbeidet i 2018 en plan for et forprosjekt "Ferdelsårer i natur". Framdriftsplan var tenkt slik: Forprosjekt Apr 2019 – Jun 2020, deretter Hovedprosjekt Jul 2020 - Des 2023

Planlagte oppgaver og tiltak i forprosjektet

- Engasjement prosjektleder med kartfaglig kompetanse
- Oppstartseminar med Workshop for fagpersoner i kommuner og ressurspersoner
- Etablere nettverks/lokale arbeidsgrupper i kommunene
- Oppstart kartlegging ferdelsårer - registrere i nasjonal database
- Forberede ferdelsåre planer (temaplan for turruter og turveier/ ferdelsårer)
- Forberede forstudie besøksforvaltning
- Prosjektplan og søknad finansiering av hovedprosjekt

Med fokuset som har vært på slitasje og konflikter i friluftslivsområder de siste årene, har det vært forventet en regional satsing der reiseliv og friluftsliv blir sett i sammenheng. Oppgaven krever innsats og 100 % stilling ble lyst ut. Prosjektleder starta 1.8.2019, men sa opp og gikk over i annen stilling fom 18. januar 2020. Ny prosjektleder tiltrådte 1.10.2020.

I 2020 er det gitt omsøkt midler/gitt tilsagn til arbeidet fra begge fylkene og Statskogordningen Troms. Det er innhentet erfaringer fra andre friluftsråd. Det er arbeidet med forankring og oppstart av planarbeid i medlemskommunene. Prosessene har blitt noe forsinket av ulike årsaker, vakanse, korona, m.m. Salangen kommune som var først ut, er i ferd med å slutføre sin plan. Prosjektplan og arbeidsgrupper er godkjent og etablert i lbestad kommune, Kvæfjord kommune, Lavangen kommune og Gratangen kommune. Planarbeid er forankret i kommunedelplan i de fleste andre kommunene, og innfasing av oppstart i kommunene gjøres fortløpende fremover.

Plan for ferdelsårer i natur kan stå som en egen temaplan, og/eller inngå som en del av kommunedelplan for idrett, folkehelse og friluftsliv.

Kartlegging av aktivitetsparker

I forbindelse med at Gjensidigestiftelsen inviterte kommuner og friluftsråd til å melde inn naturmøteplasser ble det i 2020 start på arbeidet med registrering av naturmøteplasser. Det har tidligere vært registrering av Friluftsporter.

For å lykkes med å tilrettelegge og vedlikeholde et godt og lett tilgjengelig sti- og løypenett kreves samarbeid mellom myndigheter, frivillige og grunneiere og felles verktøy.

Skilt og informasjonstavler

Fylkeskommunene og Gjensidigestiftelsen har bidratt med midler til skilt og informasjonstavler gjennom Turskiltprosjektet i årene 2013 - 2018. Fra 2018 er skilting søknadsberettiget i Spillemiddelordningen.

Skilting og merking er en omstendelig og krevende prosess. Det skal utarbeides skiltplan, og skilt skal bestilles, produseres, fraktes og monteres i terrenget. Koordinatfestet informasjon om stier og løyper fantes bare tilfeldig da vi startet opp satsinga. Friluftsrådet har bistått med opplæring kurs, veiledning, design, skiltplaner, korrektur, avtaler, mm. Kommuner og lagene har valgt løyper og bidratt til skiltplan og beskrivelser etter skjema, og har gjort befaringer, merking, rydding, møter, transport, mm.



Arbeidet har pågått over år og er utført av delvis friluftsråd, delvis kommuner, delvis ildsjeler i lag og foreninger. Vi har ikke fullstendig oversikt over status for hvert prosjekt.

Tabell - Status skiltede stier og løyper, kommunevis, pr 1.3.2021

Kommune	Sti-løype	Samarbeidspartnere	Status
Narvik	Tøttadalen 8 km Fagernesfjellet 5,5 km	Narvik kommune	20 stk retningsskilt 12 stk retningsskilt

	Elvedalen - fra fjære til fjell	Narvik kommune Tilsagn overført Narvik kommune	Skiltmanus produsert 30 stk retningskilt/ turmålskilt
	Kyststien 6 km flere ruter og adkomster	Skiltmanus Grafisk produsert utsatt i påvente av avklaring av ansvar Narvik kommune	38 stk retningskilt 22 stk skilt fra adkomstene
Bjerkvik	Bjerkvikområdet 20 turruter 132 km	Herjangen grunneierlag Skaug Grunneierlag Prestjord grunneierlag	3 stk informasjonstavler Skallvatnet, Trollhøgda og Bjerkvik Retningsskilt planlagt, ikke finansiert
Veggfjellet	Veggfjellet - Herjangsfjellet 5 løyper 42 km	Herjangsfjellet Tur- og løypelag	27 stk retningskilt 6 stk turmålskilt Herjangen 1 stk. informasjonstavler
Herjangen	Ol Krok-veien Herjangshøgda - Maridalen - Revelvhøgda 17 km	Skaug grunneierlag - Herjangen grunneierlag - Nova turlag	11 stk retningskilt 5 stk turmålskilt 2 informasjonstavler
Bjerkvik	Elvegårdselva 1 rute 3 adkomster 6 km	Grunneierlaget for Elvegårdselva	28 stk retningskilt 1 stk informasjonstavle
Ballangen Efjord	18 turruter 95 km	Ballangen turlag	170 stk retningskilt 6 stk informasjonstavler
Tjeldsund	Kongsvikdalen. 15 turruter 45 km	Lucky Kongsvik	17 stk retningskilt 2 stk informasjonstavler
Tjeldøya	Sandsosen kultursti	Tjeldsund lokalhistorielag	3 stk retningskilt 2 stk informasjonstavler
	Ramstad og Ramsund	Tjeldsund IL	Produsert 12 stk retningskilt
Tysfjord	Hellandsberg Gieva 15 km Hellandstuva 3 km Kjøpsvik	Drag aktivitetspark Hellandsberg grunneierlag Kjøpsvik IL, turgruppa	10 stk retningskilt 4 stk turmål skilt Retningsskilt planlagt
Gratangen	17 turruter Ti på tur	Gratangen kommune	17 stk start tavler
	Illevegen 5 km	Elvenes utmarkslag	6 stk retningskilt
	Ressmålsberget 9 km rundtur	Fjordbotn-Moan grunneierlag	17 stk retningskilt
Harstad	Folkeparken. Flere turruter	Harstad kommune.	14 stk retningskilt .. stk informasjonstavler
Ibestad	Nordrollnes	Nordrollnes grunneierlag	10 stk retningskilt 2 stk informasjonstavle
Lavangen	Krigshistoriske vandringer	Lavangen kommune og Lavangen tur- og løypelag	30 stk retningskilt 8 stk informasjonstavler

Vegvisning til turløyper og parkering fra offentlig veg

I vår region starter mange stisystemer fra riksveg og fylkesveg. Vegvisningskilt fra fylkesveg og evt riksveg til P-plass for skiltede turstier og friluftsområder gir bedre tilgjengelighet og trafikksikkerhet.



Når skilting av sti- og løypesystemer er ferdigstilt fra trafiksikker parkering, kontakter friluftsrådet Statens vegvesen for vedtak om vegvisning til parkering i hht Vegdirektoratets Håndbok N300 om Trafikkskilt Del 5 Serviceskilt og virksomhetsvisning. Når vedtak er gjort sørger vegvesenet for bestilling og montering av skilt.

Utgangspunktet er at det skal være så lite tekst som mulig. Det tillates normalt ikke tekst på to språk for slike skilt (til forskjell fra vegvisning til stedsnavn).

Toalettanlegg knyttet til friluftslivsaktiviteter

I vedtatt Tiltaksplan for 2020 står det på side 13 om Servicebygg, sikringsbuer og toalettanlegg i utfartsområder at vi skulle kartlegge behovet for toalettanlegg

Kommunene meldte inn behov for toalettanlegg, både i ved sjø, i skog og i fjell, høsten 2019.

Dette er en viktig del av tilrettelegging som vi følger opp i en annen sammenheng

Raste- og møteplasser i nærmiljø og utfartsområder

Anlegg av rasteplasser med bord, benker og ildsted er et samarbeid mellom kommuner fylkeskommune og lag og foreninger. Arbeidet administreres av friluftsrådet. Målet er økt kvalitet og bedre infrastruktur i tilknytning til eksisterende løyper.

Legge til rette for at flere skal ha mulighet til å komme seg ut naturen slik at helse bedres/vedlikeholdes.



Det ble søkt tilskudd fra Sildvikmidler, FL, Nordland fylkeskommune og Troms fylkeskommune. I 2019 ble det kjøpt inn ca 25 enheter som ble fordelt til kommunene ut fra innmeldt behov.

Tabell Rasteplassbord og hvilebenker, kommunevis oversikt, per 31.12.2020

Kommune	Lokalitet	Bålplasser	Rastebord, vanlig	Rastebord, lang	Kvilebenk
Evenes		3	15	10	13
Gratangen		4	13	2	4
Harstad		5	10	6	9
Kvæfjord		2	7	8	7
Lavangen		3	10	1	6
Narvik		12	34	11	21
Salangen		2	4	3	5
Tjeldsund		3	10	21	18
Ildsteder					

Forklaring:

Rastebord, vanlig = bord med sittebenk

Rasteplass, lang = lengre utstikk og passer for rullestolbrukere

Hvilebenk = med ryggstø og passer for 2 - 4 personer

Ildsted = Espegård bålpanne med rist

Dagsturhytter, varme- og sikringsbuer

Auksjonshøgda er et sted på kommune og fylkesgrense mellom Narvik og Skånland. Initiativtaker: Herjangen tur- og løypelag. Herjangen hytteforening har tatt på seg ansvaret med å bygge sikrings- og varmebu i løypenettet til Harstad turlag (sommerrute) og Herjangen tur- og løypelag (vinterløype). Det ble i 2019 gjennomført befaring med grunneier og 40 års avtale er inngått. Hytte vil bli satt opp i løpet av sommeren 2020. Varmebuer som er satt opp i 2018-2019.



Varme- sikringsbuer ble i 2020 satt opp i Auksjonshøgda og Lillevannet i 2020



Friluftsrådet har i forbindelse med fokuset på rasteplasser og dagsturhytter, tatt initiativ til et prosjekt som kan utvikle nye byggløsninger, som er enkelt å bygge-elementer, har fleksibilitet og kan

tilpasses det enkelte sted, og med fokus på bruk av lokale ressurser og kompetanse. Arkitektfirma og håndverkere er engasjert og mobilisert. Tilsagn ble gitt fra Troms Holding desember 2020.

Kartlegging av Universelt utformede turområder

Statens kartverk har i samarbeid med Norges handikapforbund Trøndelag og Friluftsrådernes Landsforbund etablert en nasjonal metode for kartlegging av tilgjengelige friluftsområder over hele landet. Friluftsrådet fikk i 2019 og 2020 støtte til å starte kartleggingen i våre 12 medlemskommuner. Kartleggingen resulterer i at alle data om et områdes tilgjengelighet for bevegighets- og synshemmede eksporteres til Statens kartverk sin server og legges ut på norgeskart.no. Resultatene blir umiddelbart tilgjengelig for alle.



Turvei som ikke er godkjent



Opparbeidet kyststi Tjeldøya

Aktivitet 2020:

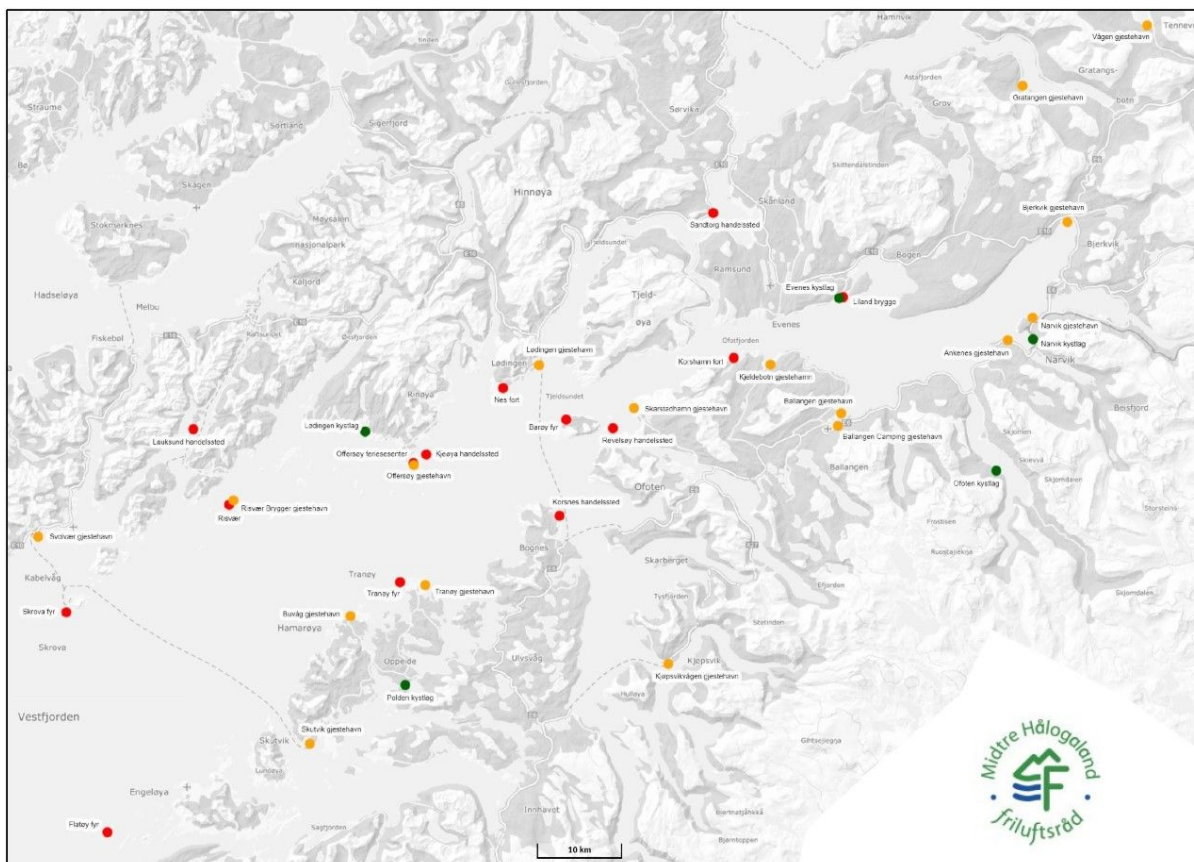
- Ti friluftsområder kartlagt i følgende kommuner: Narvik, Harstad, Skånland og Tjeldsund
- Foreløpig rapport utarbeidet

Friluftsrådet søker midler fra Statens kartverk for å fullføre kartleggingen i alle medlemskommunene 1. januar 2021.

Kystled Ofoten - status

Gjennom kystled skal publikum kunne besøke enkle overnattingshytter langs fjorarmene og utøve miljøvennlig ferdsel på eller ved sjø. Kystled er enkle overnattingshytter med fokus på aktivitet, friluftsliv og kulturliv. Gjennom forprosjekt Kystled Ofoten la vi i 2019 fram en skisse til en kystledplan i aksen Ofoten - Vestfjorden. Det bør søkes samarbeid med kystlag og andre lag, private anlegg, museum, kommuner og fylkeskommuner. I Sør-Norge er nedlagte fyrstasjoner viktige i kystledene. Med de utsatte strekninger i våre farvatn vil dette være en nødvendighet. Det ligger en mulighet til en kystled for Hålogaland, da som en varig investering i samband med 1000-årsmarkeringa for slaget på Stiklestad og samlinga av Norge. Aksen rundt Vestfjorden kan da tilknyttes indre kystled og sidearmer. Dette vil betinge et eget prosjekt, forankret i samarbeid mellom Nordland og Troms fylkeskommuner og Kulturdepartementet.

Det har ikke vært kapasitet til å følge opp saka i 2020



Andre oppdrag

Andre oppgaver der samarbeid, økonomi og praktiske forhold har avgjort prioritering

Sikring av områder til friluftslivsformål

Hestnes Naturområde og avtale med Opplysningsvesenets fond, OVF, om leie eventuelt kjøp av området. Avtale er signert og dokumenter er oversendt Narvik kommune i årsskifte 2019/2020, og nye Narvik kommune tar formelt over prosjektet. Friluftsrådets anbefaling er at Narvik kommune bør arbeide fram en bedre avtale.

Taraldsvik landskapspark - forvaltningsplan

I 2020 har friluftsrådet på oppdrag fra Narvik kommune utarbeidet en forstudie for en forvaltningsplan for Elvedalen fra fjord til foss/fjell. Rapporten ble utarbeidet i desember, og har vært et viktig grunnlagsdokument for andre prosjekt og finansieringsbehov.

Prosesen med Elvedalen som Naturmøteplass, se under, viser behovet for forvaltningsplan for å få på plass organisering og rolleavklaring, planlegging og iverksetting av tiltak rundt tilrettelegging og drift. Ikke minst viser det behovet for strategier for å sikre god grønnstruktur i arealforvaltning i by. Midtre Hålogaland friluftsråd har tilbudt Narvik kommune å bistå med å utarbeide en forvaltningsplan for hele Taraldsvikdalen, fra fjord til foss.

Elvedalen som Naturmøteplass

I 2020 har Midtre Hålogaland på oppdrag fra Narvik kommune stått for koordinering og utforming av prosjektplan for tilrettelegging og drift av Elvedalen nedenfor E6. Prosjektplanen med rapport for forstudien ble sendt som søknad til Gjensidigestiftelsen om deltakelse i ordninga Møteplassen innen fristen 7.1.2021.

Søknaden resulterte i at Gjensidigestiftelsen ga Narvik kommune et tilsagn på 2,5 millioner kroner. Erfaringene i denne prosessen viser nytten av konkrete registreringer og faglig dokumentasjon, og av strategi og samhandling. Dette bør følges opp videre i en forvaltningsplan for hele Taraldsvikdalen.

Nasjonal turiststi

Styret har bedt administrasjonen utrede mulighetene for at Rallarveien kan bli klassifisert som Nasjonal turiststi. Vi anser muligheten til en slik status som gode, og dokumentasjon og innspill er sendt til Rombaksbotn brukar og grunneierlag, RBG. Vi vil anbefale at Narvik kommune følger opp saka sammen med RBG.

Natursti med Sherpatrapp

Friluftsrådet har bistått med forslag til trase og tilråding til strategi for en slik ferdselsåre fra Ofoten museum og opp til Fjellheisstasjonen via Fjellheim. Strategi ble diskutert i samhandlingsmøte koordinert av Narvik næringsforening 9.11.2020.

Stetindprosjektet Stetinden som grønn verdiskaper

Futurum har utredet et forprosjekt, en mulighetsstudie med ambisjon om at Stetinden skal utvikles til å bli en sterk merkevare og et fyrtårn for grønn næringsutvikling- og for markedsføring av Narvik som bærekraftig reisemål. Prosjektet skal bygge på Stetinderklæringen fra 2009. Stetinden skal bli et internasjonalt symbol på naturvennlige tenke- og levemåter.

Natur- og kulturarven utgjør en viktig ressurs for nærings- og samfunnsutvikling, og har betydning for folks identitet og trivsel. Bred verdiskaping er et viktig element i prosessen, samtidig som det er viktig for prosjektet å bidra til å skape en felles identitet for innbyggerne i den nye kommunen. Stetinden gir Narvik kommune særpreg og egenart, og vil være grunnlag for lokal samfunnsutvikling og andre former for verdiskaping.

Friluftsrådet er invitert og Ragnhild Sandøy deltar i et ev. prosjekt.

Framtidig organisasjon

Hvilken retning er det vi ser at friluftsrådet som organisasjon skal utvikle seg i forhold til FNs bærekraftsmål de neste 10 år

Konferanse bærekraftig besøksforvaltning friluftsliv

Prosjektplan for Ferdelsårskonferanse Bærekraftig besøksforvaltning friluftsliv er presentert for flere, og alle har vært positive.

Natur som kilde til helse og livskvalitet - Nasjonal handlingsplan for friluftsliv

Formål: å fokusere på status og utfordringer for friluftsrådet holdt opp mot nasjonale rammer samt forventninger fra kommunene.

Problemstillinger: Friluftsrådets framtidige arbeid; strategier, veivalg og virkemidler

Deltakere: Friluftsrådets styre og ansatte, administrative samarbeidspartnere, lag og foreninger

Innledninger: Morten Dåsnes, FL, Nasjonal handlingsplan for friluftsliv og Anne Margrethe Roll, MHF, om

Arbeidsplan 2018-2021.

Det er viktig å være bevisst et friluftsråds formål og muligheter innenfor gitte rammer. Debatten er oppsummert med utfordringer for kommunene og friluftsrådet, og referatet kan leses på vår nettside

Oppfølging:

En forutsetning for allmennhetens friluftsliv er at samfunnet sørger for infrastruktur som ferdelsårer og friluftsområder. Om man skal lykkes med å sikre god tilgjengelighet og ivareta hensynet til både natur og miljø og sikkerhet, er det behov for en bærekraftig besøksforvaltning der reiseliv og friluftsliv sees i sammenheng.

Utfordringene i regionen er mange: Få ferdelsårer i Kartverkets databaser. Bare tre kommuner har sti- og løypeplan. Ingen kommuner har grønstrukturplaner. Mange bynære turområder trues av utbygging

For å bistå kommunene, tilsetter friluftsrådet nå prosjektleder for et ferdelsåreprosjekt der første steg er å registrere viktige traséer og annen infrastruktur som grunnlag for et systematisk arbeid med forvaltning



FNs BÆREKRAFTSMÅL

FNs bærekraftsmål er verdens felles arbeidsplan for å utrydde fattigdom, bekjempe ulikhet og stoppe klimaendringene innen 2030. Bærekraftig utvikling handler om å ta vare på behovene til mennesker som lever i dag, uten å ødelegge framtidige generasjoners muligheter til å dekke sine. Bærekraftsmålene reflekterer de tre dimensjonene i bærekraftig utvikling: klima og miljø, økonomi og sosiale forhold.

Et av hovedprinsippene i bærekraftsmålene er at ingen skal utelates (Leaving no one behind). De mest sårbare menneskene må derfor prioriteres. Ekskluderte grupper, som mennesker med nedsatt funksjonsevne, flyktninger, etniske og religiøse minoriteter, jenter og urfolk, er høyt representert blant de som fortsatt lever i fattigdom.



Administrasjon

Finansiering administrasjon og prosjekter

Økonomiske rammer, samarbeid og frivillig innsats.

Friluftsrådets inntekter består av medlemskontingenter, driftsstøtte og finansiering av prosjekt.

Samarbeid med andre aktører er nøkkelen til måloppnåelse. Også frivillige bidrar; en verdifull innsats som sjelden vises i regnskapene.

Kostnader til drift dekkes av medlemskontingent fra medlemskommunene, administrasjonsstøtte fra Friluftsrådets Landsforbund og driftsstøtte fra Nordland fylkeskommune og Troms fylkeskommune. For hver krone kommunene og fylkeskommunene bidrar med , skaffer MHF 5 nye til friluftformål.

Finansiering drift	Sum, kr.	Kommentarer
Kommunene	1.136.144	medlemsavgift
Nordland fylkeskommune	200.000	tilskudd
Troms fylkeskommune	248.000	tilskudd
Friluftsrådets Landsforbund, FL	507.150	tilskudd
Total driftsstøtte	2.131.218	driftsstøtte

Ved fordeling av administrasjonsstøtte vektlegger FL regionens landareal, folketall, antall kommuner, antall fylker og aktivitetsnivået i friluftsrådet. FL bidro med kr.

Alle prosjekt krever ekstern finansiering for å kunne gjennomføres (realiseres). I 2020 hadde vi 5 innsatsområder med 34 hovedprosjekter i tillegg til administrasjon. Noen av prosjektene har flere delprosjekter (eks Friluftsskoler) 18 delprosjekter.

Det søkes ulike tilskuddsordninger for å finansiere hvert prosjekt. Det er skrevet rapporter med regnskap for aktivitet i 2020.

Regnskap

Regnskap administrasjon. kr. 2.131.218

Prosjektregnskap for 34 prosjekter. kr. 4.209.367

Regnskap administrasjon og prosjekter kr. 6.340.584

Overskudd Administrasjon kr. 431.430

Overskudd Prosjekter kr. 194.994

Sum overskudd 2020 kr. 626.424

Overskudd i regnskapet skyldes at alle stillingshjemler ikke var bestatt før i slutten av året og der av lavere omsetning som medførte noe mindre aktivitet og overskudd

Søknader med budsjett og rapporter med regnskap sendt i siste del av 2020 og første del av 2021 for aktivitet i 2020. Hjertelig takk til:

Friluftsrådernes Landsforbund, FL
Nordland fylkeskommune, NFK
Troms fylkeskommune, TFK
Miljødirektoratet, MD
Narvik kommune, Sildvikmidler
Gjensidige
Sparebankstiftelsen

