

32

INTERNATIONAL

URBAN

PLANNING

EXHIBITION

МЕЂУНАРОДНИ

САЛОН

УРБАНИЗМА



НИШ 2023.



32

INTERNATIONAL

URBAN

PLANNING

EXHIBITION

МЕЂУНАРОДНИ

САЛОН

УРБАНИЗМА



НИШ 2023.

**32nd INTERNATIONAL URBAN PLANNERS' EXHIBITION
NIŠ, 8-11 NOVEMBER 2023**

- Organized by:** SERBIAN TOWN PLANNERS' ASSOCIATION
- Salon Executors:** Serbian Town Planners' Association,
PE Institute of urbanism Niš, Society of Town Planners of Niš
- General Sponsor:** Ministry of Construction, Traffic and Infrastructure and City of Niš
- Support:** Serbian Chamber of Engineers
- Categories:**
01. Regional Spatial Plans and Spatial Plans of Special-Purpose Areas
 02. Spatial Plans of Cities and Municipalities
 03. General Urban Plans and Plans of General Arrangements
 04. Plans of Detailed Arrangements
 05. Urban Projects and Realizations
 06. Competitions
 07. Researches, Studies and Projects from the fields of Urban and Spatial Planning
 08. Research, Studies and Projects from the fields of Natural Protection, Landscape Protection, Environmental Protection and Landscape Architecture
 09. Digital techniques, design and production in urbanism and architecture;
Media presentation of urbanism and architecture
 10. Publications
 11. Unfulfilled urban ideas
 12. Students' works
- Exhibition Council:** Slavica Ferenc, Serbian Town Planners' Association, president
Prof. Dr Aleksandra Đukić, Serbian Town Planners' Association, member
Mr Đorđe Milić, Ministry of Construction, Transport and Infrastructure, member
Mr Dušan Minić, Serbian Town Planners' Association, member
Ivan Grmuša, Institute for urban planning Niš, member
Lidija Stefanović Nikolić, Chief urban planner of the City of Niš
Dr. Branislav Antonić, Serbian Town Planners' Association, member
Dragana Sotiroški, City of Niš, Major
Dr Igor Marić, Serbian Chamber of Engineers Section of Architects, member
Aleksandra Milošević, Society of Town Planners' of Niš, member
Evica Rajić, Serbian Town Planners' Association, member
- Selection committee:** Aleksandra Milošević, Niš, president
Đorđe Vasković, Niš, member
Sonja Jankovska Stanković, Leskovac, member
- Jury of the 32nd Urban Planners Exhibition:** Ivan Grmuša, Niš, president
Dr Darko Polić, Novi Sad, vice-president
Dragana Biga, Arandelovac, member
Dr Denis Ambruš, Rijeka, Hrvatska, member
Dr Aleksandra Đorđević, Beograd, member
- Technical secretary:** Svetlana Jakovljević, Serbian Town Planners' Association
Jasna Maričević, Serbian Town Planners' Association
- Catalogue design:** Nikola Lečić, Zoran Pavlović
- ISBN:** 978-86-84275-48-8



**32. МЕЂУНАРОДНИ САЛОН УРБАНИЗМА
НИШ, 8-11. НОВЕМБАР 2023.**

| | |
|-----------------------------------|---|
| Организатор: | УДРУЖЕЊЕ УРБАНИСТА СРБИЈЕ |
| Реализатори: | Удружење урбаниста Србије, ЈП Завод за урбанизам Ниш, Друштво урбаниста Ниша |
| Главни покровитељ: | Министарство грађевинарства, саобраћаја и инфраструктуре и Град Чачак |
| Покровитељ: | Инжењерска комора Србије |
| Категорије: | 01. Регионални просторни планови, Просторни планови подручја посебне намене 02. Просторни планови градова и општина 03. Генерални урбанистички планови и Планови генералне регулације 04. Планови детаљне регулације 05. Урбанистички пројекти и реализације 06. Конкурси 07. Истраживања, студије и пројекти из области просторног и урбанистичког планирања 08. Истраживања, студије и пројекти из области: заштите природе, заштите предела, заштите животне средине и пејзажне архитектуре 09. Дигиталне технике, дизајн и продукција у урбанизму и архитектури; медиска презентација урбанизма и архитектуре 10. Публикације 11. Неостварене урбанистичке идеје 12. Студентски радови |
| Савет Салона: | Славица Ференц, Удружење урбаниста Србије, председник Проф.др Александра Ђукић, Удружење урбаниста Србије, члан Мр Ђорђе Милић, Министарство грађевинарства, саобраћаја и инфраструктуре, члан Мр Душан Милић, Удружење урбаниста Србије, члан Иван Грмуша, ЈП Завод за урбанизам Ниш, члан Лидија Стефановић Николић, Главни урбаниста града Ниша, члан др Бранислав Антонић, Удружење урбаниста Србије, члан Драгана Сотирски, Град Ниш, градоначелница др Игор Марић, Инжењерска комора Србије – Матична секција архитеката, члан Александра Милошевић, Друштво урбаниста Ниша, члан Евица Рајић, Удружење урбаниста Србије, члан |
| Селекциона комисија: | Александра Милошевић, Ниш, председник Ђорђе Васковић, Ниш, члан Соња Јанковска Станковић, Лесковац, члан |
| Жири 32. Салона урбанизма: | Иван Грмуша, Ниш, председник Др Дарко Полић, Нови Сад, заменик председника Драгана Бига, Аранђеловац, члан Др Денис Амбруш, Ријека, Хрватска, члан Др Александра Ђорђевић, Београд, члан |
| Технички секретар: | Светлана Јаковљевић, Удружење урбаниста Србије |
| Уредник каталога: | Јасна Марићевећ |
| Дизајн корица: | Никола Лечић, Зоран Павловић |
| ISBN: | 978-86-84275-48-8 |



Поштоване колегинице и колеге,

Драги пријатељи и посетиоци Салона урбанизма,

Као и сваке године, и овог 8. новембра урбанисти Србије се окупљају на отварању наше манифестације. Уз подршку наших колегиница и колега из Републике Српске, Црне Горе, Хрватске и Северне Македоније, презентујемо вам део годишње продукције урбанистичких промишљања у разним формама који описује тренутак у коме се урбанизам налази данас. Бројност и квалитет радова, пре свега у категоријама планова детаљне регулације и урбанистичких пројеката, говори о припреми и имплементацији планских замисли. Мањи број стратешких планова на Салону урбанизма се може тумачити двојачко: плански циклус се померио ка брзим, применљивим решењима, али и као резултат процеса у коме класично генерално планирање уступа место развојним идејама насталих мимо урбанистичких кућа, са доминантним захтевом брзе реализације.

Двадесетогодишњи континуитет Закона о планирању и изградњи је потврда ових процеса, али и њихов оквир, и њихова подршка.

Да ли време урбанизма пролази? Закључак опет може бити двојак.

Судећи по броју радова и жељи урбаниста да се баве својим послом, сигурно не. Са друге стране, изведена стварност неких градских целина нас наводи на потврдан одговор.

Сигуран сам да ће овогодишња поставка Салона урбанизма свакоме од нас помоћи у промишљању о овој теми.

Добро дошли на 32. Салон урбанизма.

др Александар Јевтић
Председник Удружења урбаниста Србије

Dear colleagues,

Dear friends and visitors of the Exhibition of Urbanism,

As every year, on this November 8, urban planners and designers of Serbia gather at the opening of our manifestation. With the support of our colleagues from the Republic of Srpska, Montenegro, Croatia, and North Macedonia, we present to you a part of the annual production of urban plans and projects in various forms that describes the moment in which urbanism is today. The number and quality of works, primarily in the categories of detailed regulation plans and urban design projects, speaks of the preparation and implementation of planning ideas. The smaller number of strategic plans at the Exhibition of Urbanism can be interpreted in two ways: the planning cycle has moved towards faster, applicable solutions, but also as a result of a process in which ordinary general planning gives way to development ideas created outside of urban planning agencies, with a dominant demand for quick realization.

The twenty-year continuity of the Law on Planning and Construction is a confirmation of these processes, but also their framework and their support.

Is the time of urban planning and design passing? The conclusion can again be twofold.

Judging by the number of works and the desire of urban planners and designers to do their work, certainly not. On the other hand, the realised reality of some urban ambiances leads us an affirmative answer.

I am sure that this year's Exhibition of the Urbanism will help each of us to reflect on this topic.

Welcome to the 32nd Exhibition of Urbanism.



Aleksandar Jevtić, PhD
President of the Serbian Town Planner Association

Поштовани пријатељи урбанизма и урбаниста, драге колеге,

У позиву за Салон сам тражила од вас, да макар на тренутак замислите какав би то Салон био без вас. Замислите да уопште нема Салона.

Након тога отворите очи и погледајте све ово око нас, све ове радове, све ове драге људе који су са усхићењем бирали шта ће послати, на који начин ће попунити пријаву.

Ови људи су радили те планове, студије и публикације на најбољи могући начин јер су веровали да ће овде бити приказани.

Ови људи су урадили бар по три варијанте плаката са жељом да се што боље представе.

Ови људи су се надали да ће се баш њихов рад издвојити и заслужити пажњу жирија.

Ови људи ће подстаћи остале да буду бољи и успешнији у свом послу јер се на Салону постављају границе.

Ови људи су Салон.

Салон је оно најбоље од нас.

Идемо даље!

Славица Ференц
Председница Савета салона урбанизма

Dear friends of urbanism and urban planners, dear colleagues,

In the invitation to the Exhibition, I asked you to imagine for a moment what the Exhibition would be like without you. Imagine that there is no Exhibition at all.

After that, open your eyes and look at all this around us, all these works, all these dear people who excitedly chose what to send, how to fill out the application.

These people did those plans, studies and publications in the best possible way because they believed they would be exhibited here.

These people made at least three versions of the poster with the desire to present themselves as well as possible.

These people hoped that their work would stand out and deserve the attention of the jury.

These people will encourage others to be better and more successful in their work because boundaries are set at the Exhibition.

These people are Exhibition.

Exhibition is the best of us.

And we'll keep going!

Slavica Ferenc
President of the Exhibition Council
of the Urban Planners' Exhibition



Поштоване колегинице и колеге - урбанисти, цењени посетиоци 32. Међународног салона урбанизма,

Решавање урбаног простора у данашње време напретка и развоја технологије, константне трке за временом и убрзаног живота на планети за сваког урбанисту представља велики изазов. Могућности је много, путева још више, а најтежи задатак је изабрати најбољу могућност и најлакши пут до остварења циља. Избор зависи од нас самих, знања која поседујемо, васпитања, опште културе, животног искустава али и одређеног тренутка у коме се налазимо. Све набројано треба упаковати у једну целину и одабрати оно најбоље!

Тиме смо се, драге колегинице и колеге урбанисти, руководили и на овогодишњем Међународном салону урбанизма желећи да одговоримо изазову које су пред нас поставили искусни урбанисти АПИ и они нешто млађи, те одабрали најбоље међу њима.

Желим свима да захвалим на учешћу у организацији 32. Међународног салона урбанизма, одазиву наших драгих колега из земље и региона и пожелим још много успешних година рада у организацији ове прелепе смотре урбанистичких идеја, визија, планова који представљају будућност нашег животног простора.

Иван Грмуша, дипл.инж.грађ.
В.Д. ДИРЕКТОР
ЈП Завод за урбанизам Ниш

Dear colleagues - urban planners, valued visitors of the 32nd International Salon of Urbanism,

Arranging urban space in today's time of progress and development of technology, constant race for time and accelerated life on the planet is a big challenge for every urban planner. There are many possibilities, even more paths, and the most difficult task is to choose the best possibility and the easiest way to achieve the goal. The choice depends on ourselves, the knowledge we possess, upbringing, general culture, life experiences, but also the specific moment in which we are. Everything listed should be packed into one unit and choose the best!

This is what we, dear colleagues and urban planners, were guided by at this year's International Salon of Urban Planning, wanting to answer the challenge set before us by experienced urban planners BUT also the younger ones, and selected the best among them.

I would like to thank everyone for their participation in the organization of the 32nd International Salon of Urbanism, the response of our dear colleagues from the country and the region, and wish for many more successful years of work in the organization of this beautiful review of urban ideas, visions, plans that represent the future of our living space.

Ivan Grmuša, Bachelor of Civil Engineering
V.D. DIRECTOR
JP Institute for Urban Planning Nis



„Права природа, вредност и цена човековог живота на земљи одређује се у основи његовим географским положајем, то значи његовим односом према сунцу и односом сунца према њему“ Иво Андрић-„Знакови поред пута“

Град као динамички и комплексан систем расте и развија се али истовремено и стари уз поштовање локалне традиције и специфичности. Нови начин управљања, сасвим други начин планирања града и нови фокус и аспирација грађана, туриста, пословних система на једној и унапређење информационих технологија на другој страни захтева и битно унапређен приступ урбаном систему као генератору развоја идеја и иновација. Градови стоје пред изазовима решавања бројних питања урбане данашњице као што су: однос хуманог и паметног града, енергетске ефикасности, коришћења обновљивих извора енергије, мобилности, индустријализације, модернизације информационих система, савременим интегрисани и

одрживи развој града као и друга питања. Све наведено захтева ангажовање инжењера, планера, урбаниста, архитеката на нов начин у планирању и пројектовању у сарадњи са друштвеним и еколошким наукама како би се створио предуслов за квалитетнија решења за одрживи урбани систем у будућности.

И пре него што се осврнемо на тему 32. Међународног салона урбанизма, требало би поставити питање: „Шта све одређује значај једног места? Да ли је то геостратешки положај самог места, његова природна и културна богатства или је то степен културе, одређена достигнућа заједнице, начин живота, материјане, духовне, културне и цивилизацијске вредности.

Несумњиво сви горе наведени фактори имају значајну улогу али се морамо сложити да је човекова улога пресудна.

Зато треба можда преформулисати питање уместо да почне са уобичајним „Шта“, поставити га са „Ко одређује значај једног места?“, одговор би био: „Они који наслућују правац развоја и кретање главних токова“.

Захвалност на дугој традицији урбаног и просторног планирања дугујемо колегама који су свој радни век посветили урбанизму а наша је обавеза и дужност да са великом одговорношћу наставимо са трасирањем пута кога смо наследили.

Данас када двадест и први пут у Нишу обележавамо 32. Међународни Салон урбанизма поносни на традицију Салона и шездести четири године постојања ЈП „Завод за урбанизам“ у Нишу, велики број студенских радова обећава да традиција мора трајати још дуги низ година и зато у сусрет новим јубилејима у области која се воли остављамо печат савременог развоја на темељима традиције.

Главни урбаниста Града Ниша
Лидија Стефановић-Николић

"The true nature, value and price of a person's life on earth is basically determined by her or his geographical position, that means her or his relationship to the sun and the sun's relationship to her or him". (Signs on the Side of the Road by Ivo Andrić)

The city, as a dynamic and complex system, is growing and developing, but at the same time it is getting older while respecting local traditions and specificity.

A new way of managing, a completely different way of city planning and new focus and aspirations of citizens, tourists, business systems on one side and the improvement of information technologies on the other side require significantly improved approach to the urban system as the generator of the development of ideas and innovations.

Cities are faced with the challenges of solving numerous urban issues of today, such as: the relation between a humane and smart city, energy efficiency, the use of renewable energy sources, mobility, industrialization, modernization of information systems, modern integrated and sustainable development of the city, as well as other issues. All of the above requires engagement of engineers, urban planners, architects in a new way in planning and designing, cooperating with social and environmental sciences in order to create a prerequisite for better solutions for sustainable urban system in the future.

And before we touch upon the topic of the 32nd International Urban Planning Exhibition, we should ask the question: "What determines the importance of a place?". Is it the geostrategic position of the place itself, its natural and cultural wealth or is it the level of culture, certain achievements of the community, the way of life, or material, spiritual, cultural and civilizational values. Undoubtedly, all the above-mentioned factors play a significant role, but we must agree that the human role is crucial. Therefore, the question should be reformulated and instead of asking what determines the importance of a place, we should ask who determines the importance of a place, and the answer would be those, who sense the direction of development and the movement of the main streams.

Our gratitude for long tradition in urban and spatial planning goes to our colleagues who have dedicated their careers to urban planning, and it is our obligation and duty to continue along the path we inherited with great responsibility.

Today, when we celebrate, for 21st time in Niš, 32nd International Urban Planning Exhibition, proud of the tradition and sixty-fourth years of the existence of Niš Urban Planning Institute, a large number of students' works promise that the tradition will last for many more years. Therefore, in anticipation of new anniversaries in the beloved area, we leave the stamp of modern development on the foundations of tradition.

City of Niš Chief Urban Planner
Lidija Stefanović-Nikolić







THE GRAND PRIZE OF THE EXHIBITION ВЕЛИКА НАГРАДА САЛОНА
VLADIMIR MACURA ВЛАДИМИР МАЦУРА

VLADIMIR MACURA (Belgrade, 1942–2021) is one of the most significant Serbian urban planners. Since 2022, the Grand Prize of the Salon of Urbanism of the Association of Urban Planners of Serbia bears his name – the "Vladimir Macura" Grand Prize.

Vladimir Macura was born in Belgrade. He graduated from the Faculty of Architecture in Belgrade in 1966, obtained his master's degree in 1973, and completed his doctorate in 1980. He started his career at the Urban Planning Institute of Belgrade and the Yugoslav Institute for Urban Planning and Housing (JUGINUS). In 1975, he conceived and, together with several friends, founded the Center for Urban Development Planning (CEP). In 1984, Macura started his teaching career at the Department of Landscape Architecture, Faculty of Forestry of the University of Belgrade as an associate professor, to later become a full professor in urbanism. He also worked as a principal research fellow at the Institute of Architecture and Urbanism of Serbia (IAUS) between 1995 and 2000. From 2000 to 2004, he served as the general director of the Urban Planning Institute of Belgrade. Moreover, he was a team leader and co-author of the General Plan of Belgrade until 2021, adopted in 2003.

He was also the first president of the renewed Association of Urban Planners of Serbia, from 1990 to 1995, and the one who established the Salon of Urbanism, significant major urban planning event in Serbia and the region. His urban planning expertise made him a demanded consultant for various national and international organizations such as the Council of Europe, the United Nations, and OSCE. He dedicated much of his time and effort to addressing Roma housing issues in Serbia and Europe. To this end, he founded the NGO Society for the Improvement of Local Roma Communities and served as its president. He was a member of the Committee for the Study of Roma Life and Customs at the Serbian Academy of Sciences and Arts.

Vladimir Macura had a remarkable professional career that spanned academic and scholarly work and urban planning practice. He left behind an impressive body of work, including authoring and co-authoring 26 urban plans, a dozen books, and numerous scholarly and technical papers; he also showcased his work at various exhibitions. His innovative urban and architectural concepts were recognized with national and international awards. At the 1991 Salon of Urbanism he won the Grand Prize; later on he won the first prize five times, as well as many other awards and recognitions. In 1997, he received the Emilijan Josimović Award for his overall work in urban planning. In 2011, he received the award from the Chamber of Engineers of Serbia for outstanding professional achievements.

Vladimir Macura was known for his exceptional creativity, organizational skills and diverse talents and capabilities; he wrote exceptionally well and had remarkable drawing and painting skills. Throughout his life, he consistently demonstrated carefulness, reliability, and an unwavering commitment to important and moral matters. He believed in five values: equality, solidarity, sustainability, affordability and adequacy.



ВЛАДИМИР МАЦУРА (Београд, 1942–2021) је један од највећих и најзначајнијих српских урбаниста. Од 2022. године Велика награда Салона урбанизма Удружења урбаниста Србије носи његово име – Велика награда „Владимир Мацура“.

Одрастао је, а касније живео у породицама које су биле хармоничне и продуктивне, а чији су сви актери били међусобно блиски и достигли завидне интелектуалне, научне или уметничке домете (родитељи - посебно отац, стричеви, браћа, обе супруге, ћерка и син). Владимир Мацура је био креативан и организован, надарен бројним талентима и способностима, изузетно је писао, фантастично цртао и сликао, добро руковао столарским алатима, радио макете или ситне комаде намештаја са симболичким својствима, био отац у породици. Као човек међу другим људима, све своје време је био пажљив и поуздан, исто тако бескомпромисан у значајним и принципијелним стварима. Трудио се да изабере трајан круг пријатеља, а потом да га одржава и подржава кроз читав живот, у чему је и успео. Веровао је у пет вредности: једнакост, солидарност, умереност, доступност и адекватност.

Научни, стручни и хуманистички допринос друштву Владимира Мацуре много је већи него што то имају у виду стручни савременици и шира јавност. Тако је јер у нас, у урбанизму као систему (а он је у урбанизму радио цео живот), не постоји организована брига о радовима, достигнућима, институцијама и људима. Мацура је доследно избегавао сваку самопромоцију, па и све телевизијске и јавне интервјуе и учешћа ако нису могли да допринесу продубљивању предмета који га је интересовао или за који је био задужен. Није водио ни упорну борбу за промоцију и објављивање сваког свог завршеног текста или плана или пројекта, јер је увек имао као приоритет рад на следећем изазову. Због тога је општа видљивост његовог доприноса, у овом тренутку, несразмерна стварној величини. Отуда је сада сврсисходно да поновим и подржим једном раније већ изречено уверење: Владимир Мацура је, вероватно, био највећи српски урбаниста у последњих 50 година, а један од највећих у последњих 100 година.

Да би се таква обавезујућа тврдња одржала, потребно је подсећање бар на главна дела и акције. Школовао се у Београду, где је на Архитектонском факултету дипломирао (1966), магистрирао (1973) и докторирао (1980). Његова професионална каријера прожета је академским и научним радом и теренским, реалним урбанистичким задацима. За сада можемо да дамо само оквирну илустрацију обима и броја јединица. Ради се о око 240 научних и стручних монографија, студија, извештаја и чланака, око 26 званично донетих урбанистичких планова и пројеката, око 22 научна и стручна пројекта, око 16 међународних пројеката, око 10 самосталних урбанистичких изложби, око 20 урбанистичко-архитектонских конкурса. Организовао је и водио (као одговорни иницијатор и реализатор) око седам великих професионалних скупова, домаћих, регионалних и међународних. Учествовао је као предлагач у два законска пројекта. Оснивач је и својевремени руководилац две нове урбанистичке стручне институције: Центар за планирање урбаног развоја – ЦЕП (1975) и Друштва за унапређивање ромских насеља – ДУРН (1997). Био је члан девет домаћих и међународних стручних организација. Био је први председник обновљеног Удружења урбаниста Србије (1990–1995) и оснивач Салона урбанизма, који је и данас основна урбанистичка смотра у нас.

Може се уочити да се стручна каријера Владимира Мацуре разликује у два периода: до средине 1990-их година у којима је доминирао његов допринос општем урбанизму у Србији (теорији, историји, методологији, урбанистичком програмирању, планирању и пројектовању, али и формирању нових урбанистичких институција), и од деведесетих када је његову пажњу и време заузимао рад на урбанизму посвећеном просторима Рома у Србији и Европи и њиховом животу у њима. Унутар та два основна периода, садрже се још два значајна радна блока: једно је вишегодишњи академски рад, као ванредног и затим редовнопрофесора урбанизма на Одсеку за пејзажну архитектуру на Шумарском факултету у Београду (од 1984) и рад у Институту за архитектуру и урбанизам Србије као научног саветника (од 1995), а потом (од 2000) драгоцен рад на вођењу Генералног плана Београда (усвојен 2003) и на вођењу Урбанистичког завода Београда.

Владимир Мацура је носилац значајних друштвених признања, од којих бих пажњу усмерио посебно на: плакету Завода за планирање развоја града Београда, додељена као сараднику тима на изради ГУП-а Београда до 2000. (1975), Награду „Емилијан Јосимовић“ за животно дело Удружења урбаниста Србије, затим Повељу Инжењерске коморе Србије додељену за изузетно достигнуће у струци (2014), као и Плакету за изузетан допринос унапређењу положаја и побољшању квалитета живота Рома у Републици Србији, Националног савета ромске националне мањине (2014).



Само неколико од свих наговештених јединица моћи ћемо и морати да изаберемо и да коментаришемо у наставку. Почећемо од најзначајнијег по његовом суду. Владимир Мацура је био генерални директор Урбанистичког завода Београда, одмах после 2000. године у врло значајном и интензивном периоду обнове Србије и Београда и руководиоца и коаутор Генералног плана Београда 2021. Рад на Генералном плану је сматрао својим најзначајнијим урбанистичким доприносом уопште. Подсетићемо да је Урбанистички завод Београда, од оснивања пре 75 година, био најутицајнија институција за праксу урбанизма у Србији, а да је Генерални урбанистички план Београда био увек највећи, најинспиративнији и најкомплекснији урбанистички задатак у Србији, чији ће поступак и решења бити консултовани и у свим другим случајевима. Владимир Мацура је из основа променио начин рада на плану (тима и у Заводу) кроз садржај плана, метод и технику обраде, начин тимског рада и на крају јавни приказ и доступност плана. Илустроваћемо то само кроз главна успешно реализована својства без објашњавања. Генерални план Београда 2021. је био план за нови друштвени систем, увео је дигиталне технике обраде информација, основни изабрани метод је био синтезни и итеративни (наспрот секторског), реализовао је детаљност дефиниција површина - ситно зрно плана, увео је концепт великих пројеката, увео је решавање спонтане и социјалне градње у план, увео је илустрована правила грађења, естетику града као предмет директне дефиниције, препознавање модерне и савремене архитектуре као предмета урбанистичке заштите, користио партиципацију грађана и институција и, најзад, захтевао и одржао континуирано генерално планирање.

Између осталих 25 усвојених и одличних урбанистичких планова изабрао бих да подсетим само на: „Детаљни урбанистички план Ратарског имања у Краљеви“ (1982) због рафинираног и садржајног односа према јединици суседства; „Детаљни урбанистички план Врачарског платоа“ (1990) због значаја места; „Детаљни урбанистички план стамбене зоне Под Дубовицом“ (1979/80.) због фине интерпретације „неомедитеранског амбијента“; и „Пројект оживљавања сеоских насеља тиватског залива“ (1986) због свеукупне промишљености у контексту одржања баштине кроз савремени еко-туризам а много пре његовог масовног увођења у познати репертоар. Садржајност и иновативност су имали и сви остали планови.

Од бројних монографија и студија нужно је посебно поменути бар три главне: „Чаршија и градски центар: развој средишта вароши и града Србије XIX и прве половине XX века“ (1984), „Урбано планирање у Србији 19. и 20. века“ (ЦЕП, 1983.), и „Град и урбанизовани предео- уџбеник за урбанизам“ (Шумарски факултет, 1989.) које обрађују теме, које су биле тада а и сада су од немерљивог значаја за Србију и струку.

Владимир Мацура је био концептор, иницијатор и организатор сасвим нове, врло успешне и цењене урбанистичке радне организације „Центар за планирање урбаног развоја-ЦЕП“. Од оснивања 1975. до почетка деведесетих година, ова организација је била за авангардну, али пословно поуздану самоуправну, за младе културну урбанистичку институцију на простору читаве Југославије, а која је била носилац значајних манифестација, планова и пројеката (она послује и дан данас успешно у промењеним условима).

У ком тренутку се Владимир Мацура снажно оријентисао на изучавање и практични ангажман ка простору, насељима, становању и животу Рома не можемо сасвим да прецизирамо. Верујемо да су утицајне биле опсервације о ромској енклави „Орловско насеље“ у општини Звездара због организованих протеста њених становника (током 1987-88) против новог „урбанизма“, контакти са становницима и њиховим реалним проблемима, као и стицај околности да је академик Милош Мацура управо активирао „Комисију за проучавање живота и обичаја Рома“ у оквиру Српске академије наука и уметности(1989). Први наслов са ромском тематиком управо ту и налазимо: Мацура, Владимир. (1992). Ромска енклава Орловско насеље на рубу Београда: архитектонско-урбанистички опис. У: Мацура, Милош (ур.) Развитак Рома у Југославији: проблеми и тенденције: зборник радова са научног скупа одржаног 12. и 13. јануара 1989. године. Београд: САНУ.



Од тада је Владимир Мацура посветио Орловском насељу бројне радове и пројекте кроз више од деценије рада, и тај скуп радова је сам по себи потпуно репрезентативан. Пре свега, успешно је одржана егзистенција насеља против могуће елиминације због магистралне саобраћајнице, потом је промењен детаљни план и планиране су инфраструктуре на достижан и одржив начин, што је и реализовано. Процес је испраћен до 1997. године добром монографијом, између осталог и на ромском језику. Саставни део процеса је било учешће на Међународном конкурсy „A Call for Sustainable Community Solutions“ у организацији „American Institute of Architects“ и „International Union of Architects“ (1993). Рад београдског тима „Sustainable Renewal of the Eagle's Nest Gypsy Enclave“ који је концептирао и водио Владимир Мацура, је освојио прву награду у актуелној великој светској теми и у актуелној великој светској конкуренцији. То јесте једно од наших великих урбанистичких достигнућа уопште. Знатно касније, успех је обновљен и на конкурсy „Holcim Foundation for Sustainable Construction“ за Европу, за 2008. годину, где је рад „Culturally-responsive urban village“, са предлогом изградње новог суседства за пресељење људе из слама Газела у Београду, а који је концептирао Владимир Мацура, добио специјалну награду.

Монографија и стручних прилога у вези са становањем и насељима Рома има толико да их не можемо овде помињати изузев интернационалног „Становање и насеља Рома у југоисточној Европи: приказ стања и напретка у Србији“ (2006). С обзиром да су реализације битне, поменућемо „План детаљне регулације неформалног ромског насеља Мала Губа у Прокупљу“ (2013). Друштво за унапређивање ромских насеља је организација коју је основао и водио Владимир Мацура са великим бројем пројеката и људи ентузијаста, постоји и данас, али не ради без њега. Не можемо ни привремено завршити подсећање на рад Владимира Мацуре на овој теми ако не поменемо рад на „Преднацрту Закона о легализацији одрживих неформалних ромских насеља у Србији“ (2014), са Сталном конференцијом ромских удружења грађана. Без законског уређења нема ни решења проблема. Мацура је, конкретно, инсистирао на легализацији која није индивидуалан поступак по предметима него легализација целине, као и на увођењу у закон ефикаснијих решења за унапређење услова становања.

Нажалост, детаљније наводе о превеликом делу Владимира Мацуре ћемо наставити на други начин а ово даје довољно примера да се подсетимо величине и доприноса.

Миодраг Ференчак





РЕГИОНАЛНИ ПРОСТОРНИ ПЛАНОВИ
И ПРОСТОРНИ ПЛАНОВИ
ПОДРУЧЈА ПОСЕБНЕ НАМЕНЕ

REGIONAL SPATIAL PLANS AND
SPATIAL PLANS OF SPECIAL-PURPOSE AREAS

01

КАТЕГОРИЈА



CATEGORY 01

REGIONAL SPATIAL PLANS AND SPATIAL PLANS OF SPECIAL PURPOSE AREAS

1.01

AMENDMENTS TO THE SPATIAL PLAN FOR THE SPECIAL PURPOSE AREA OF THE ARCHAEOLOGICAL SITE "BELO BRDO"

1.02

SPATIAL PLAN OF THE SPECIAL PURPOSE AREA OF THE INFRASTRUCTURE CORRIDOR OF THE HIGH-SPEED ROAD OF IB CATEGORY OSTRUŽNICA-OBRENOVAC, AND SPATIAL PLAN OF THE SPECIAL PURPOSE AREA OF THE INFRASTRUCTURE CORRIDOR OF THE HIGH-SPEED ROAD OF IB CATEGORY FROM KRAGUJEVAC TO THE CONNECTION WITH THE STATE ROAD OF IA CATEGORY A5 (E-761)

1.03

THE SPATIAL PLAN OF SPECIAL-PURPOSE AREA FOR KOLUBARA WATER SUPPLY SYSTEM

1.04

AMENDMENTS TO THE SPATIAL PLAN OF SPECIAL-PURPOSE AREA FOR „KOPAONIK“ NATIONAL PARK

1.05

SPATIAL PLAN OF THE SPECIAL PURPOSE AREA OF THE INFRASTRUCTURAL CORRIDOR OF THE IB STATE ROAD - BORDER CROSSING WITH HUNGARY (BAČKI BREG)-SOMBOR-KULA-VRBAS-SRBOBRAN-BEČEJ-KIKINDA-BORDER CROSSING WITH ROMANIA (NAKOVO)

1.06

PROMOTION OF EU COHESION POLICIES -

12 TERRITORIAL STRATEGIES FOR SUSTAINABLE AND INTEGRATED URBAN AND TERRITORIAL DEVELOPMENT

1.07

SUSTAINABLE AND INTEGRATED TERRITORIAL DEVELOPMENT STRATEGY OF THE CITY OF KRAGUJEVAC AND MUNICIPALITIES OF BATOČINA, LAPOVO, RAČA, KNIĆ, TOPOLA AND ARANĐELOVAC URBAN AREA

1.08

SUSTAINABLE AND INTEGRATED TERRITORIAL DEVELOPMENT STRATEGY OF THE CITY OF ZAJEČAR AND MUNICIPALITIES OF KNJAŽEVAC, SOKOBANJA AND BOLJEVAC URBAN AREA

1.09

SUSTAINABLE AND INTEGRATED TERRITORIAL DEVELOPMENT STRATEGY OF THE CITY OF PIROT AND MUNICIPALITIES OF BABUŠNICA, BELA PALANKA AND DIMITROVGRAD URBAN AREA

1.10

SUSTAINABLE URBAN AREA DEVELOPMENT STRATEGY OF THE CITY OF LESKOVAC URBAN AREA

1.11

SUSTAINABLE AND INTEGRATED TERRITORIAL DEVELOPMENT STRATEGY OF THE CITY OF UŽICE AND MUNICIPALITIES OF ČAJETINA, PRIBOJ, POŽEGA AND BAJINA BAŠTA URBAN AREA

1.12

SUSTAINABLE AND INTEGRATED TERRITORIAL DEVELOPMENT STRATEGY OF THE CITY OF NOVI PAZAR URBAN AREA

1.13

SUSTAINABLE AND INTEGRATED TERRITORIAL DEVELOPMENT STRATEGY OF THE CITY OF ŠABAC URBAN AREA

1.14

SUSTAINABLE AND INTEGRATED TERRITORIAL DEVELOPMENT STRATEGY OF THE CITY OF KRUŠEVAC URBAN AREA

1.15

SUSTAINABLE AND INTEGRATED TERRITORIAL DEVELOPMENT STRATEGY OF THE CITY OF SMEDEREVO URBAN AREA

1.16

SUSTAINABLE AND INTEGRATED TERRITORIAL DEVELOPMENT STRATEGY OF THE CITY OF BOR URBAN AREA

1.17

SUSTAINABLE AND INTEGRATED TERRITORIAL DEVELOPMENT STRATEGY OF THE CITY OF LOZNICA URBAN AREA

1.18

SUSTAINABLE AND INTEGRATED TERRITORIAL DEVELOPMENT STRATEGY OF THE CITY OF NIŠ AND MUNICIPALITIES OF SVRLJIG, MEROŠINA AND GADŽIN HAN URBAN AREA



КАТЕГОРИЈА 01

РЕГИОНАЛНИ ПРОСТОРНИ ПЛАНОВИ И ПРОСТОРНИ ПЛАНОВИ ПОДРУЧЈА ПОСЕБНЕ НАМЕНЕ

1.01

ИЗМЕНА И ДОПУНА ПРОСТОРНОГ ПЛАНА ПОДРУЧЈА ПОСЕБНЕ НАМЕНЕ АРХЕОЛОШКОГ НАЛАЗИШТА "БЕЛО БРДО"

1.02

ПРОСТОРНИ ПЛАН ПОДРУЧЈА ПОСЕБНЕ НАМЕНЕ ИНФРАСТРУКТУРНОГ КОРИДОРА БРЗЕ САОБРАЋАЈНИЦЕ IБ РЕДА ОСТРУЖНИЦА-ОБРЕНОВАЦ, И ПРОСТОРНИ ПЛАН ПОДРУЧЈА ПОСЕБНЕ НАМЕНЕ ИНФРАСТРУКТУРНОГ КОРИДОРА БРЗЕ САОБРАЋАЈНИЦЕ IБ РЕДА ОД КРАГУЈЕВЦА ДО ВЕЗЕ СА ДРЖАВНИМ ПУТЕМ IА РЕДА А5 (Е-761)

1.03

ПРОСТОРНИ ПЛАН ПОДРУЧЈА ПОСЕБНЕ НАМЕНЕ РЕГИОНАЛНОГ КОЛУБАРСКОГ СИСТЕМА СНАБДЕВАЊА ВОДОМ

1.04

ИЗМЕНЕ И ДОПУНЕ ПРОСТОРНОГ ПЛАНА ПОДРУЧЈА ПОСЕБНЕ НАМЕНЕ НАЦИОНАЛНОГ ПАРКА „КОПАОНИК“

1.05

ПРОСТОРНИ ПЛАН ПОДРУЧЈА ПОСЕБНЕ НАМЕНЕ ИНФРАСТРУКТУРНОГ КОРИДОРА ДРЖАВНОГ ПУТА IБ РЕДА ГРАНИЧНИ ПРЕЛАЗ СА МАЂАРСКОМ (БАЧКИ БРЕГ)-СОМБОР-КУЛА-ВРБАС-СРБОБРАН-БЕЧЕЈ-КИКИНДА-ГРАНИЧНИ ПРЕЛАЗ СА РУМУНИЈОМ (НАКОВО)

1.06

ПРОМОЦИЈА ЕУ КОХЕЗИОНИХ ПОЛИТИКА -

12 ТЕРИТОРИЈАЛНИХ СТРАТЕГИЈА ЗА ОДРЖИВИ И ИНТЕГРАЛНИ УРБАНИ И ТЕРИТОРИЈАЛНИ РАЗВОЈ

1.07

СТРАТЕГИЈА РАЗВОЈА УРБАНОГ ПОДРУЧЈА ГРАДА КРАГУЈЕВЦА И ОПШТИНА АРАНЂЕЛОВАЦ, БАТОЧИНА, КНИЋ, ЛАПОВО, РАЧА И ТОПОЛА

1.08

СТРАТЕГИЈА РАЗВОЈА УРБАНОГ ПОДРУЧЈА ГРАДА ЗАЈЕЧАРА И ОПШТИНА КЊАЖЕВАЦ, СОКОБАЊА И БОЉЕВАЦ

1.09

СТРАТЕГИЈА РАЗВОЈА УРБАНОГ ПОДРУЧЈА ПИРОТА И ОПШТИНА БАБУШНИЦА, ДИМИТРОВГРАД И БЕЛА ПАЛАНКА

1.10

СТРАТЕГИЈА РАЗВОЈА УРБАНОГ ПОДРУЧЈА ГРАДА ЛЕСКОВЦА

1.11

СТРАТЕГИЈА РАЗВОЈА УРБАНОГ ПОДРУЧЈА ГРАДА УЖИЦА И ОПШТИНА БАЈИНА БАШТА, ЧАЈЕТИНА, ПРИБОЈ И ПОЖЕГА

1.12

СТРАТЕГИЈА РАЗВОЈА УРБАНОГ ПОДРУЧЈА ГРАДА НОВОГ ПАЗАРА

1.13

СТРАТЕГИЈА РАЗВОЈА УРБАНОГ ПОДРУЧЈА ГРАДА ШАПЦА

1.14

СТРАТЕГИЈА РАЗВОЈА УРБАНОГ ПОДРУЧЈА ГРАДА КРУШЕВЦА

1.15

СТРАТЕГИЈА РАЗВОЈА УРБАНОГ ПОДРУЧЈА ГРАДА СМЕДЕРЕВА

1.16

СТРАТЕГИЈА РАЗВОЈА УРБАНОГ ПОДРУЧЈА ГРАДА БОРА

1.17

СТРАТЕГИЈА РАЗВОЈА УРБАНОГ ПОДРУЧЈА ГРАДА ЛОЗНИЦЕ

1.18

СТРАТЕГИЈА РАЗВОЈА УРБАНОГ ПОДРУЧЈА ГРАДА НИША И ОПШТИНА СВРЉИГ, МЕРОШИНА И ГАЦИН ХАН







**ИЗМЕНА И ДОПУНА ПРОСТОРНОГ ПЛАНА ПОДРУЧЈА ПОСЕБНЕ НАМЕНЕ АРХЕОЛОШКОГ НАЛАЗИШТА “БЕЛО БРДО”
AMENDMENTS TO THE SPATIAL PLAN FOR THE SPECIAL PURPOSE AREA OF THE ARCHAEOLOGICAL SITE “BELO BRDO”**

Година израде: 2022-2023.
Аутори: дипл.просторни планер мр. Александар Вучићевић и маст.инж.арх. Милена Солујић
Институција: Урбанистички завод Београда, ЈУП

Археолошко налазиште Бело брдо у Винчи је непокретно културно добро од националног и међународног значаја, које ужива статус културног добра од изузетног значаја за Републику Србију. Планско подручје обухвата простор проглашен за културно добро. Планским решењем дефинише се посебна јавна намена за археолошки парк, са својим подцелинама и садржајима, којим се обезбеђује реорганизација и заштита археолошког налазишта у складу са иновираним потребама Републичког завода за заштиту споменика културе. У току израде Плана спроведен је јавни међународни урбанистичко-архитектонски конкурс за уређење археолошког парка Бело брдо, а концептуално решење првонаграђеног рада имплементирано је у планску документацију.

The archaeological site “Belo Brdo” in Vinča is an immovable cultural asset of national and international significance, enjoying the status of a cultural asset of exceptional importance for the Republic of Serbia. The planning area encompasses the space declared as a cultural asset. Through planning solutions, a special public purpose is defined as the “archaeological park”, with its sub-units and contents, ensuring the reorganization and protection of the archaeological site in line with the innovative needs of the Republic Institute for the Protection of Cultural Monuments. During the preparation of the Plan, a public international urban-architectural competition was conducted for the arrangement of the archaeological park “Belo brdo”, and the conceptual solution of the winning work has been implemented into the planning documentation.



ПРОСТОРНИ ПЛАН ПОДРУЧЈА ПОСЕБНЕ НАМЕНЕ ИНФРАСТРУКТУРНОГ КОРИДОРА БРЗЕ САОБРАЋАЈНИЦЕ ІВ РЕДА ОСТРУЖНИЦА-ОБРЕНОВАЦ И ПРОСТОРНИ ПЛАН ПОДРУЧЈА ПОСЕБНЕ НАМЕНЕ ИНФРАСТРУКТУРНОГ КОРИДОРА БРЗЕ САОБРАЋАЈНИЦЕ ІВ РЕДА ОД КРАГУЈЕВЦА ДО ВЕЗЕ СА ДРЖАВНИМ ПУТЕМ ІА РЕДА А5 (E-761)

SPATIAL PLAN OF THE SPECIAL PURPOSE AREA OF THE INFRASTRUCTURE CORRIDOR OF THE HIGH-SPEED ROAD OF IB CATEGORY OSTRUŽNICA-OBRENOVAC AND SPATIAL PLAN OF THE SPECIAL PURPOSE AREA OF THE INFRASTRUCTURE CORRIDOR OF THE HIGH-SPEED ROAD OF IB CATEGORY FROM KRAGUJEVAC TO THE CONNECTION WITH THE STATE ROAD OF IA CATEGORY A5 (E-761)

Година усвајања: 2023.

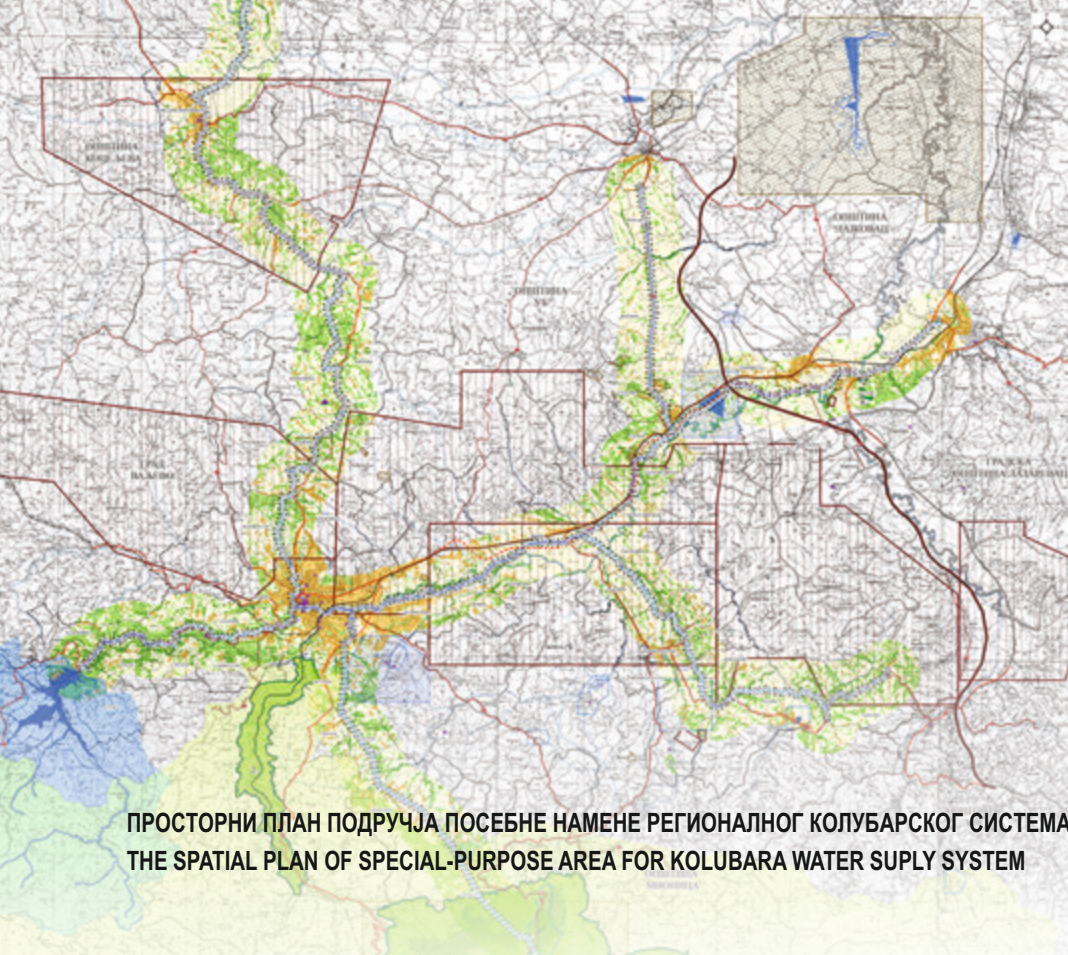
Аутори: др Небојша Стефановић, дипл.простор.планер, др Саша Милијић, дипл.простор.планер,
др Наташа Даниловић Христић, дипл.инж.арх., Данијела Срњић, мастер просторни планер

Институција: Институт за архитектуру и урбанизам Србије – ИАУС



Општи циљ израде просторних планова је дефинисање планског основа и обезбеђење просторних услова за изградњу, опремање и функционисање брзе саобраћајнице (државног пута), као и за развој и функционисање других магистралних инфраструктурних система у коридору. Просторни планови се спроводе, у складу са одредбама Закона о планирању и изградњи, директно (непосредно), издавањем локацијских услова, за део са разрадом на нивоу детаљне регулације у обухвату земљишта јавне намене, односно појаса пута (објекти пута, функционални пратећи садржаји, паркиралишта, сервисне и приступне саобраћајнице), као и водног земљишта за потребе регулације токова.

The general goal of creating spatial plans is to define the planning basis and ensure the spatial conditions for the construction, equipping and functioning of the expressway (state road), as well as for the development and functioning of other main infrastructure systems in the corridor. Spatial plans are implemented, in accordance with the provisions of the Law on Planning and Construction, directly (immediately), by issuing location conditions, for the part with elaboration at the level of detailed regulation in the scope of land for public use, i.e. the road strip (road facilities, functional supporting facilities, parking lots, service and access roads), as well as water land for the purposes of regulation of flows.



ПРОСТОРНИ ПЛАН ПОДРУЧЈА ПОСЕБНЕ НАМЕНЕ РЕГИОНАЛНОГ КОЛУБАРСКОГ СИСТЕМА СНАБДЕВАЊА ВОДОМ THE SPATIAL PLAN OF SPECIAL-PURPOSE AREA FOR KOLUBARA WATER SUPPLY SYSTEM

Година усвајања: 2021.

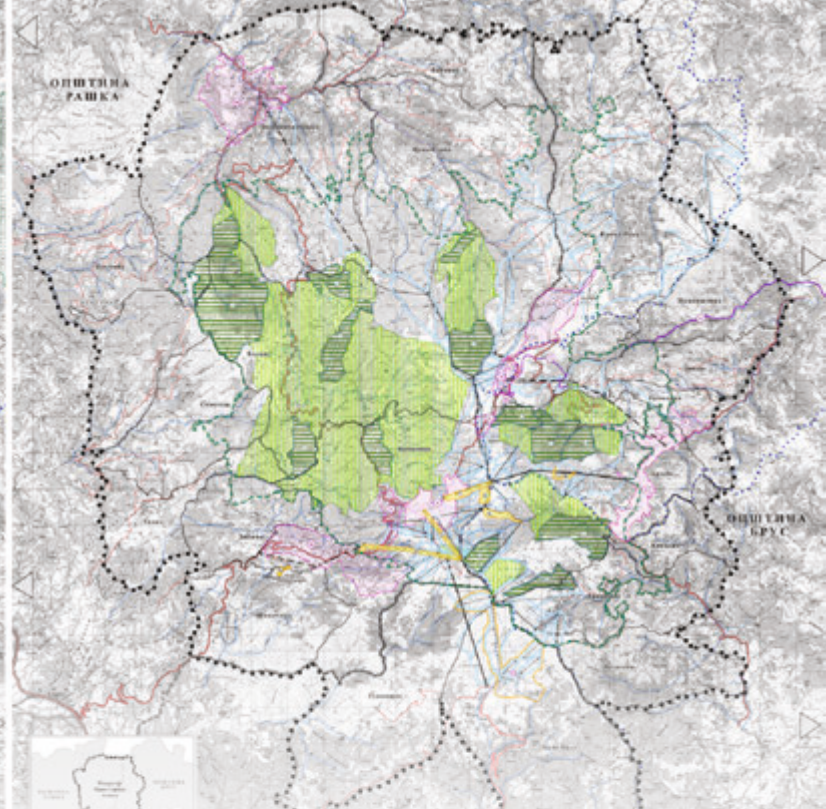
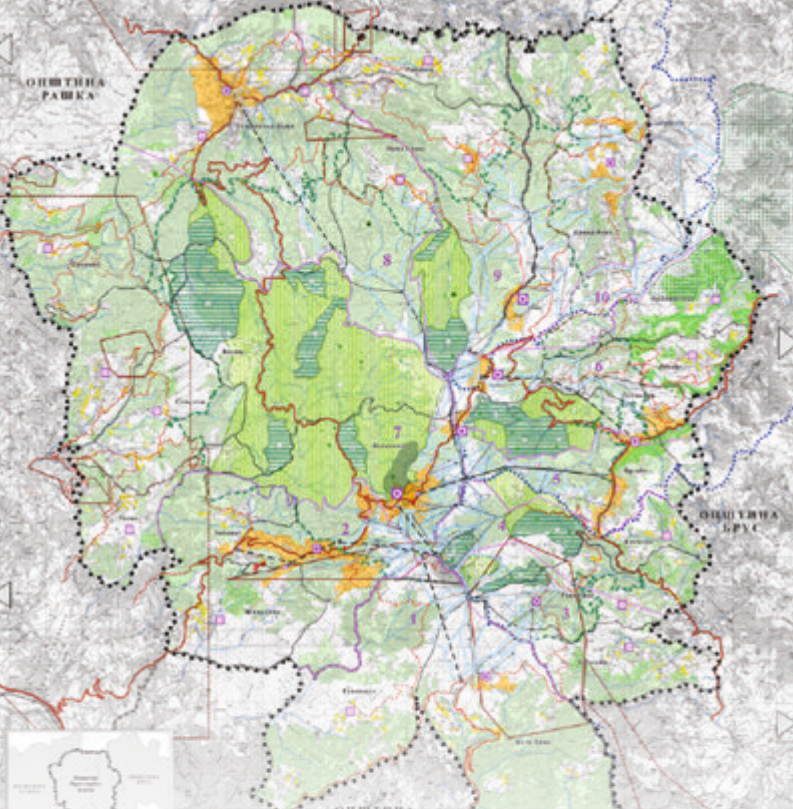
Аутори: др Никола Крунић, дипл.простор.план., мр Зоран Мирјанић, дипл.простор.план., др Наташа Даниловић Христић, дипл.инж.арх., др Божидар Манић, дипл.инж.арх., др Јелена Басарић дипл.простор.план., Данијела Срњић, мастер просторни планер

Институција: Институт за архитектуру и урбанизам Србије - ИАУС



Просторним планом се обезбеђује плански основ за коришћење регионалног Колубарског система снабдевања водом, на деловима територија града Београда, градске општине Лазаревац, града Ваљева и општина Лајковац, Љиг, Мионица, Уб и Коцељева. Планска решења Просторног плана за коридор РКССВ као и четири одвојака (Ваљево-Коцељева, Дивци-Мионица-Љиг, Непричава-Лајковац и Словац-Уб) утврђена су са већим степеном детаљности на нивоу детаљне разраде. Коридор система цевовода је укупне дужине око 144 km од чега је изграђено око 26 km, а саставни део чине и објекти: постројење за пречишћавање воде, пумпне станице, мерно регулациони блокови, резервоари и др са пратећом инфраструктуром.

This Spatial plan provides a planning basis for the use of the Kolubara regional water supply system, in parts of the territory of the city of Belgrade (Lazarevac), the city of Valjevo and the municipalities of Lajkovac, Ljig, Mionica, Ub and Koceljeva. The planning propositions of the Spatial Plan for the RKSSV corridor, as well as for the four branches (Valjevo-Koceljeva, Divci-Mionica-Ljig, Nepričava-Lajkovac and Slovac-Ub) were determined with detailed elaboration. The corridor of the pipeline system has a total length of about 144 km, of which about 26 km have been built, and an integral part also includes facilities: a water purification plant, pumping stations, measurement and regulation blocks, reservoirs, etc. with accompanying infrastructure.



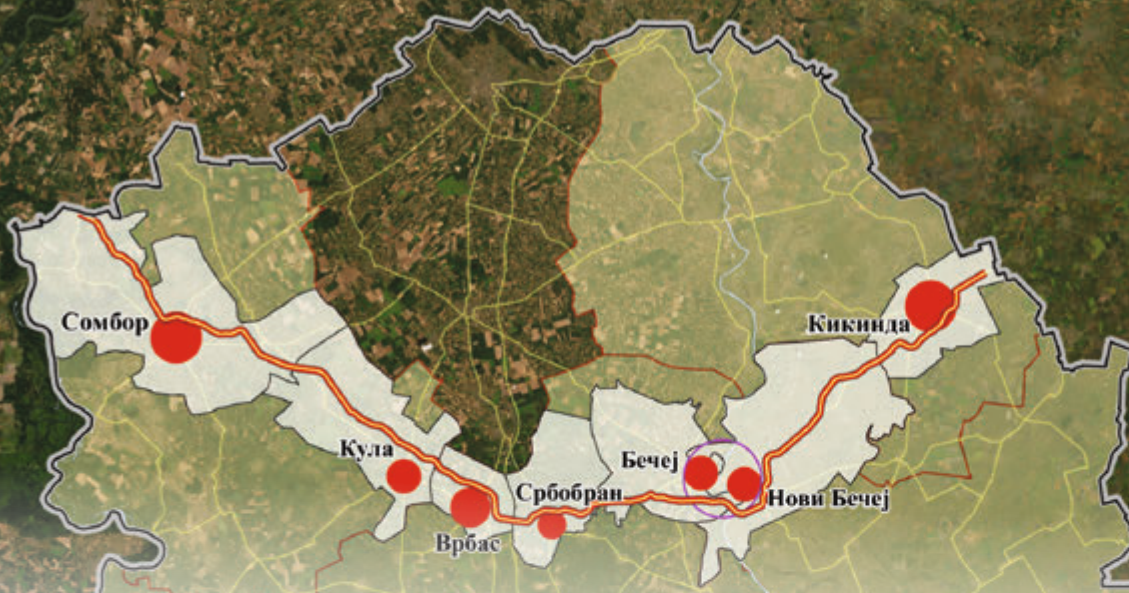
**ИЗМЕНЕ И ДОПУНЕ ПРОСТОРНОГ ПЛАНА ПОДРУЧЈА ПОСЕБНЕ НАМЕНЕ НАЦИОНАЛНОГ ПАРКА „КОПАОНИК“
AMENDMENTS TO THE SPATIAL PLAN OF SPECIAL-PURPOSE AREA FOR „KOPAOINIK“ NATIONAL PARK**

Година усвајања: 2023.
Аутори: др Никола Крунић, дипл.простор.план., др Саша Милијић, дипл.простор.план., др Марија Максин, дипл.инж.арх.
 др Наташа Даниловић Христић, дипл.инж.арх., Олгица Бакић, дипл.простор.план., Маја Христов, дипл.инж.арх.
Институција: Институт за архитектуру и урбанизам Србије – ИАУС



Измене и допуне Просторног плана доносе се за период до 2032. године, са елементима за његову имплементацију у том периоду. Измене и допуне Просторног плана представљају плански основ за издавање информације о локацији и локацијских услова за унапређење постојеће и изградњу и уређење планиране скијашке инфраструктуре на потезима „Бела река“, „Панчић“, „Треска – Викенд насеље“, „Мали Караман“, „Дубока 2“ и др. Карактеристика овог просторног плана су прилози детаљне разраде урађени на основу одговарајуће техничке документације за сву наведену скијашку инфраструктуру – кабинске жичаре, скијашке стазе, акумулацију за оснежавање и друге пратеће елементе у функцији скијајлишта.

Amendments to the Spatial Plan are adopted for the period until 2032, with elements for its implementation in that period. Amendments to the Spatial Plan represent the planning basis for issuing information on the location and location conditions for the improvement of the existing and the construction and arrangement of the planned ski infrastructure in the sections "Bela Reka", "Pancic", "Treska - Weekend settlement", "Mali Karaman", "Duboka 2" and others. The characteristics of this spatial plan are detailed elaboration based on appropriate technical documentation for all included ski infrastructure - gondolas, ski slopes, accumulation for snow and other supporting elements in the function of the ski resort.



ПРОСТОРНИ ПЛАН ПОДРУЧЈА ПОСЕБНЕ НАМЕНЕ ИНФРАСТРУКТУРНОГ КОРИДОРА ДРЖАВНОГ ПУТА ІБ РЕДА ГРАНИЧНИ ПРЕЛАЗ СА МАЂАРСКОМ (БАЧКИ БРЕГ)-СОМБОР-КУЛА-ВРБАС-СРБОБРАН-БЕЧЕЈ-КИКИНДА-ГРАНИЧНИ ПРЕЛАЗ СА РУМУНИЈОМ (НАКОВО)

SPATIAL PLAN OF THE SPECIAL PURPOSE AREA OF THE INFRASTRUCTURAL CORRIDOR OF THE IB STATE ROAD - BORDER CROSSING WITH HUNGARY (VAČKI BREG)-SOMBOR-KULA-VRBAS-SRBOBRAN-BEČEJ-KIKINDA-BORDER CROSSING WITH ROMANIA (NAKOVO)

Година усвајања: 2022.

Аутори: Одговорни планери мр Драгана Дунчић, дипл.просторни планер, Зоран Кордић, дипл.инж. саобраћаја и стручни тим ЈП „Завод за урбанизам Војводине“, Нови Сад

Институција: ЈП „Завод за урбанизам Војводине“ Нови Сад



Основни циљ изградње предметне брзе саобраћајнице је међусобно повезивање свих делова Војводине са аутопутем Е-75, а самим тим и Београдом и јужним деловима Републике. Последично, очекује се да ће изградња мотопута-брзе саобраћајнице имати важну улогу и са аспекта привреде, у смислу стварања услова за њен развој на подручју локалних самоуправа кроз које мотопут пролази, као и локалних самоуправа које се граниче са њима. Изградња мотопута имаће утицаја и на повећање регионалног значаја подручја северне Бачке и северног Баната (утицајем на урбана подручја градова Сомбора и Кикинде). У Имплементацији Просторног плана је дефинисано да се планско решење које пролази кроз Град Сомбор и општине Врбас, Србобран и Бечеј спроводе директно овим планским документом, док ће се за територије Града Кикинде и општина Кула и Нови Бечеј радити даља планска разрада.

The main goal of the construction of the expressway is to interconnect all parts of Vojvodina with the E-75 highway, and therefore with Belgrade and the southern parts of the Republic. Consequently, it is expected that the construction of the highway will have an important role from the economic aspect, in terms of creating conditions for development of local communities, as well as local governments bordering them. The construction of the motorway will also have an impact on increasing the regional importance of the area of northern Bačka and northern Banat (influencing the urban areas of the towns of Sombor and Kikinda). In the Implementation of the Spatial Plan, it is defined that the planning solution that passes through the City of Sombor and the municipalities of Vrbas, Srbobran and Becej is implemented directly by this planning document, while further planning work will be done for the territories of the City of Kikinda and the municipalities of Kula and Novi Becej.

SUD

SUSTAINABLE URBAN DEVELOPMENT

7 STRATEGIES LSGs

LOZNICA
ŠABAC
SMEDEREVO
BOR
KRUŠEVAC
NOVI PAZAR
LESKOVAC

ITI

INTEGRATED TERRITORIAL INVESTMENTS

5 STRATEGIES 19 LSGs

KRAGUJEVAC
In partnership with Batočina,
Lapovo, Rača, Knić, Topola
and Arandelovac

NIŠ

ПРОМОЦИЈА ЕУ КОХЕЗИОНИХ ПОЛИТИКА - 12 ТЕРИТОРИЈАЛНИХ СТРАТЕГИЈА ЗА ОДРЖИВИ И ИНТЕГРАЛНИ УРБАНИ И ТЕРИТОРИЈАЛНИ РАЗВОЈ

UZICE

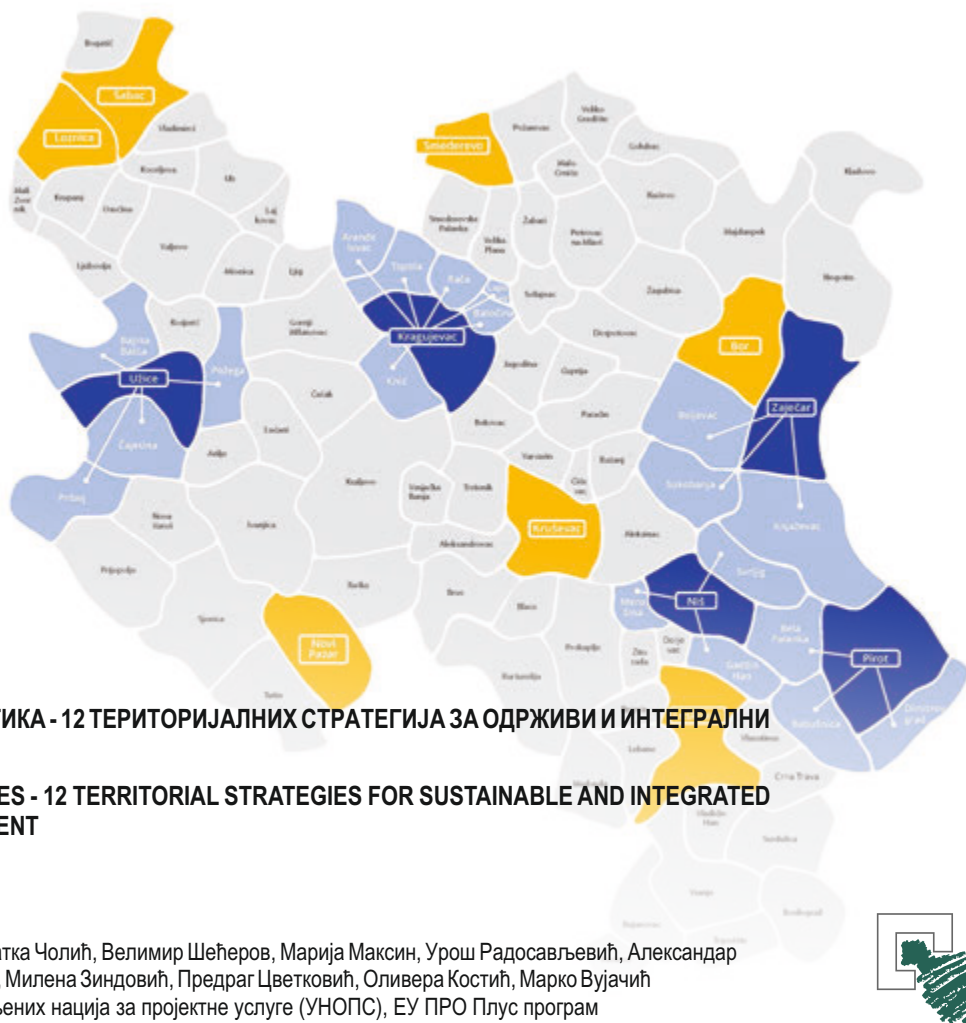
PROMOTION OF EU COHESION POLICIES - 12 TERRITORIAL STRATEGIES FOR SUSTAINABLE AND INTEGRATED URBAN AND TERRITORIAL DEVELOPMENT

In partnership with Bela Palanka,
Batočina and Dimitrovgrad

Година израде: 2022/23

Аутори: Виктор Вељовић, Ратка Чолић, Велимир Шећеров, Марија Максин, Урош Радосављевић, Александар Ђукић, Ана Граовац, Милена Зиндовић, Предраг Цветковић, Оливера Костић, Марко Вујачић

Институција: Канцеларија Уједињених нација за пројектне услуге (УНОПС), ЕУ ПРО Плус програм



Програм Европске уније за локални развој – ЕУ ПРО Плус је поржао израду 12 територијалних стратегија у Србији. Територијалне стратегије су у фокусу одрживог и интегралног урбаног и територијалног развоја који промовише ЕУ кроз кохезионе политике. Оне одражавају тренутно разумевање стратешког планирања, које се сагледава као адаптивни процес који укључује управљање променама. Територијалне стратегије су "колективне мапе пута" које имају за циљ покретање жељене промене. Кључне елементе ЕУ приступа одрживом и интегралном урбаном и територијалном развоју чине: стратешка димензија; просторна димензија; управљање урбаним и територијалним развојем; међусекторски приступ; финансирање; мониторинг и евалуација, и имплементација.

The EU program for local development - EU PRO Plus supported the development of 12 territorial strategies in Serbia. Territorial strategies are the focus of sustainable and integral urban and territorial development promoted by the EU through cohesion policies. They reflect the current understanding of strategic planning, which is seen as an adaptive process involving change management. Territorial strategies are "collective road maps" that aim to initiate the desired change. The key elements of the EU's approach to sustainable and integral urban and territorial development are: the strategic dimension; spatial dimension; management of urban and territorial development; intersectoral approach; financing; monitoring and evaluation, and implementation.

СТРАТЕГИЈА РАЗВОЈА УРБАНОГ ПОДРУЧЈА ГРАДА КРАГУЈЕВЦА И ОПШТИНА БАТОЧИНА, ЛАПОВО, РАЧА, КНИЋ, ТОПОЛА И АРАНЂЕЛОВАЦ
ПРИОРИТЕТНА ПОДРУЧЈА ИНТЕРВЕНЦИЈЕ



СТРАТЕГИЈА РАЗВОЈА УРБАНОГ ПОДРУЧЈА ГРАДА КРАГУЈЕВЦА И ОПШТИНА АРАНЂЕЛОВАЦ, БАТОЧИНА, РАЧА И ТОПОЛА

SUSTAINABLE AND INTEGRATED TERRITORIAL DEVELOPMENT STRATEGY OF THE CITY OF KRAGUJEVAC AND MUNICIPALITIES OF BATOČINA, LAPOVO, RAČA, KNIĆ, TOPOLA AND ARANĐELOVAC URBAN AREA

Година израде: 2022/23.
Ауторски тим: Радна група за реализацију пројекта израде Стратегије: координатор, Иван Радуловић, главни урбаниста града Крагујевца; секретар, Јелена Петковић, Регионална агенција за економски развој Шумадије и Поморавља, чланови (43) и заменици чланова (20) Радне групе. Савет за развој урбаног подручја града Крагујевца и општина Баточина, Лапово, Рава, Књић, Топола и Аранђеловац: председник Савета, Биљана Илић Стошић, начелник Шумадијског управног округа; заменик Савета, Ненад Поповић; директор Регионалне агенције; чланови Савета, градоначелник града Крагујевца и председници општина Баточина, Лапово, Рава, Књић, Топола и Аранђеловац. Регионална агенција за економски развој Шумадије и Поморавља: директор, Ненад Поповић; менаџер пројекта, Јелена Петковић. ЈП „Урбанизам“ – Крагујевац: директор, Весна Јовановић Милошевић.
Институција: Град Крагујевац и општине Баточина, Лапово, Рава, Књић, Топола и Аранђеловац, уз подршку УНОПС / ЕУ ПРО Плус програма Град Крагујевац, Општина Баточина, Општина Лапово, Општина Рава, Општина Књић, Општина Топола, Општина Аранђеловац, Регионална агенција за економски развој Шумадије и Поморавља д.о.о.



Програм Европске уније за локални развој – ЕУ ПРО Плус је подржао израду Стратегије. Циљеви Стратегије су: јачање урбаног идентитета и обнова урбаног подручја подстицањем одрживог и интегралног развоја; промовисање преласка на чисту и праведну енергију, зелених и плавих улагања, прилагођавања и ублажавања климатских промена, превенције и управљања ризицима, и одрживе урбане мобилности; промовисање иновативне и паметне економске трансформације, циркуларне и нискоугљеничне економије и ИКТ интеграција; унапређење друштвеног благостања, и унапређење управљања урбаним развојем. Дефинисана су приоритетна подручја интервенције: паметна специјализација и иновативни економски развој са мулти-модалним чворовима, интеграција и иновација социјалних услуга, здравствени и спортски туризам, урбана мобилност и интеграција саобраћаја, развој јединствене туристичке понуде културног наслеђа Шумадије и формирање тематске руте Путевима Обреновића и Карађорђевића.

The EU program for local development - EU PRO Plus supported the development of the Sustainable and integrated territorial development strategy. The objectives of the Strategy are as follows: strengthening the urban identity and renewal of the urban area by supporting of sustainable and integral development; promoting the transition to clean and fair energy, green and blue investments, climate change adaptation and mitigation, risk prevention and management, and sustainable urban mobility; promoting innovative and smart economic transformation, circular and low-carbon economy and ICT integration; improvement of social welfare, and improvement of urban/territorial governance. The priority areas of intervention are defined by the strategy: smart specialization and innovative economic development with multi-modal hubs, integration and innovation of social services, health and sports tourism, urban mobility and traffic integration, the development of a unique tourist offer of the cultural heritage of Šumadija and the formation of a thematic route of Obrenović and Karađorđević roads.

СТРАТЕГИЈА РАЗВОЈА УРБАНОГ ПОДРУЧЈА ГРАДА ЗАЈЕЧАРА И ОПШТИНА КЊАЖЕВАЦ, СОКОБАЊА И БОЉЕВАЦ

ПРИОРИТЕТНА ПОДРУЧЈА ИНТЕРВЕНЦИЈЕ



СТРАТЕГИЈА РАЗВОЈА УРБАНОГ ПОДРУЧЈА ГРАДА ЗАЈЕЧАРА И ОПШТИНА КЊАЖЕВАЦ, СОКОБАЊА И БОЉЕВАЦ

SUSTAINABLE AND INTEGRATED TERRITORIAL DEVELOPMENT STRATEGY OF THE CITY OF ZAJEČAR AND MUNICIPALITIES OF KNJAŽEVAC, SOKOBANJA AND BOLJEVAC URBAN AREA

Година израде: 2022/23.
Аутори: Градска управа Града Зајечара-Одељење за урбанизам, грађевинске и комунално-стамбене послове, Савет за развој урбаног подручја и Радна група за израду Стратегије развоја урбаног подручја уз подршку УНОПС/ЕУ ПРО Плус програма
Институција: Град Зајечар

Програм Европске уније за локални развој – ЕУ ПРО Плус је подржао израду Стратегије развоја урбаног подручја града Зајечара и општина Књажевац, Сокобања и Бољевац. Циљеви Стратегије су: јачање урбаног идентитета и обнова урбаног подручја подстицањем одрживог и интегралног развоја; промовисање преласка на чисту и праведну енергију, зелених и плавих улагања, прилагођавања и ублажавања климатских промена, превенције и управљања ризицима, и одрживе урбане мобилности; промовисање иновативне и паметне економске трансформације, циркуларне и нискоугљеничне економије и ИКТ интеграција; унапређење друштвеног благостања, и унапређење управљања урбаним развојем. Стратегијом су дефинисана приоритетна подручја интервенције: паметна специјализација, одрживи туризам, развој јединствене туристичке понуде и формирање туристичке осе (Белгијска пруга, Феликс Ромулијана, Тимакум Минус, Сокоград), као и повезивање Зајечара са Бором и Праховом.

The EU program for local development - EU PRO Plus supported the development of the Sustainable and integrated territorial development strategy of the city of Zaječar and municipalities of Knjaževac, Sokobanja and Boljevac urban area. The objectives of the Strategy are as follows: strengthening the urban identity and renewal of the urban area by supporting of sustainable and integral development; promoting the transition to clean and fair energy, green and blue investments, climate change adaptation and mitigation, risk prevention and management, and sustainable urban mobility; promoting innovative and smart economic transformation, circular and low-carbon economy and ICT integration; improvement of social welfare, and improvement of urban/territorial governance. The priority areas of intervention are defined by the strategy: smart specialisation, sustainable tourism, the development of a unique tourist offer and the formation of a tourist axis (Belgian Railway, Felix Romuliana, Timakum Minus, Sokograd), as well as connecting Zaječar with Bor and Prahovo.

СТРАТЕГИЈА РАЗВОЈА УРБАНОГ ПОДРУЧЈА ГРАДА ПИРОТА И ОПШТИНА БАБУШНИЦА, ДИМИТРОВГРАД И БЕЛА ПАЛАНКА

ПРИОРИТЕТНА ПОДРУЧЈА ИНТЕРВЕНЦИЈЕ



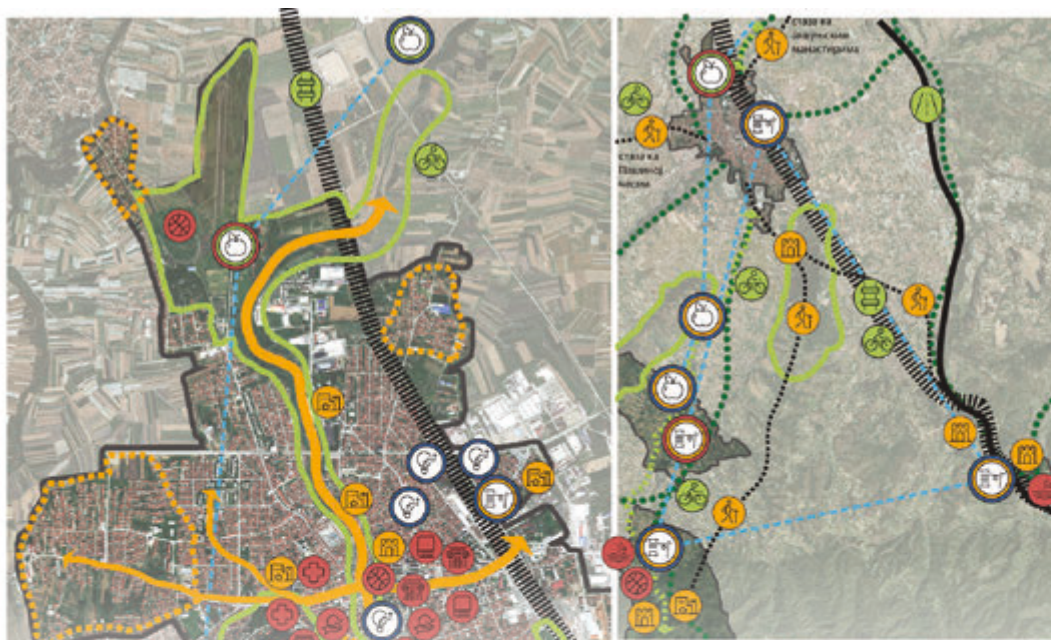
СТРАТЕГИЈА РАЗВОЈА УРБАНОГ ПОДРУЧЈА ПИРОТА И ОПШТИНА БАБУШНИЦА, ДИМИТРОВГРАД И БЕЛА ПАЛАНКА

SUSTAINABLE AND INTEGRATED TERRITORIAL DEVELOPMENT STRATEGY OF THE CITY OF PIROT AND MUNICIPALITIES OF BABUŠNICA, BELA PALANKA AND DIMITROVGRAD URBAN AREA

Година израде: 2022/23.
Аутори: ЈП за планирање и уређивање грађевинског земљишта Пиrot, Одељење за урбанизам градске управе Пиrot, Савет за развој, Радна група, уз подршку УНОПС / ЕУ ПРО Плус програма
Институција: Град Пиrot

Програм Европске уније за локални развој – ЕУ ПРО Плус је поржао израду Стратегије развоја урбаног подручја града Пиrotа и општина Бабушница, Димитровград и Бела Паланка. Циљеви Стратегије су: јачање урбаног идентитета и обнова урбаног подручја подстицањем одрживог и интегралног развоја; промовисање преласка на чисту и праведну енергију, зелених и плавих улагања, прилагођавања и ублажавања климатских промена, превенције и управљања ризицима, и одрживе урбане мобилности; промовисање иновативне и паметне економске трансформације, циркуларне и нискоугљеничне економије и ИКТ интеграција; унапређење друштвеног благостања, и унапређење управљања урбаним развојем. Стратегијом су дефинисана приоритетна подручја интервенције: паметна специјализација, развој јединствене туристичке понуде и одрживог туризма, тематска рута Виа милитарис, као и интеграција социјалних услуга.

The EU program for local development - EU PRO Plus supported the development of the Sustainable and integrated territorial development strategy of the city of Pirot and municipalities of Babušnica, Bela Palanka and Dimitrovgrad urban area. The objectives of the Strategy are as follows: strengthening the urban identity and renewal of the urban area by supporting of sustainable and integral development; promoting the transition to clean and fair energy, green and blue investments, climate change adaptation and mitigation, risk prevention and management, and sustainable urban mobility; promoting innovative and smart economic transformation, circular and low-carbon economy and ICT integration; improvement of social welfare, and improvement of urban/territorial governance. The priority areas of intervention are defined by the strategy: smart specialisation, development of a unique tourist offer and sustainable tourism, Via militaris thematic route, as well as integration of social services.



- ГЕНЕРАТОРИ РАЗВОЈА**
- ЦЕНТРИ ПАМЕТНЕ СПЕЦИЈАЛИЗАЦИЈЕ - ХРАНА ЗА БУДУЋНОСТ** - Пољоприв. школа, Зелена зона, старе воденице на реклама Ветернице и Вучјанке
 - ЦЕНТРИ ИНОВАЦИЈА** - Центар за стручно усавршавање и Научни клуб, Бизнис инкубатор, Индустриско - технолошки парк, Технолошки факултет
 - ЦЕНТРИ ПАМЕТНЕ СПЕЦИЈАЛИЗАЦИЈЕ - КРЕАТИВНЕ ИНДУСТРИЈЕ** - Текстилна школа, Технолошки факултет, Музеј текстила у Стројковцу, Комплекс фабрике Текскаровић у Вучју, Академија струковних студија
- ПРИОРИТЕТНА ПОДРУЧЈА**
- ОСОБИНЕ УРБАНЕ ОБНОВЕ - Корито реке Ветернице
 - ЗОНА ТРАНСФОРМАЦИЈЕ БРАУНФИЛД ЛОКАЦИЈА И НЕИСКОРИШЋЕНИХ ОБЈЕКТА
- ЗОНЕ ЗАШТИТЕ И РАЗВОЈА**
- ЗЕЛЕНА ИНФРАСТРУКТУРА - Зоне очувања зелених површина и река Ветернице
 - ЗЕЛЕНИ КОРИДОРИ И ВЕЗЕ - корита река Ветернице и Вучјанке
 - ЗОНА УРБАНЕ ОБНОВЕ ДЕЛОВА НАСЕЉА ИЗЛОЖЕНИХ ДЕВАСТАЦИОНИМ ПРОЦЕСИМА - Санација и обнова постојећих подстандардних или неуређених стамбених насеља и целина кроз нивоое инфраструктурно опремање, изградњу објеката јавних намена и унапређење квалитета јавних простора
- РАЗВОЈНЕ РУТЕ И ЧВОРИШТА**
- ПЕШАЧКЕ ЗОНЕ И РУТЕ
 - БИЦИКЛИСТИЧКЕ СТАЗЕ И РУТЕ
 - ЖЕЛЕЗНИЧКА ПРУГА
 - АУТОПУТ

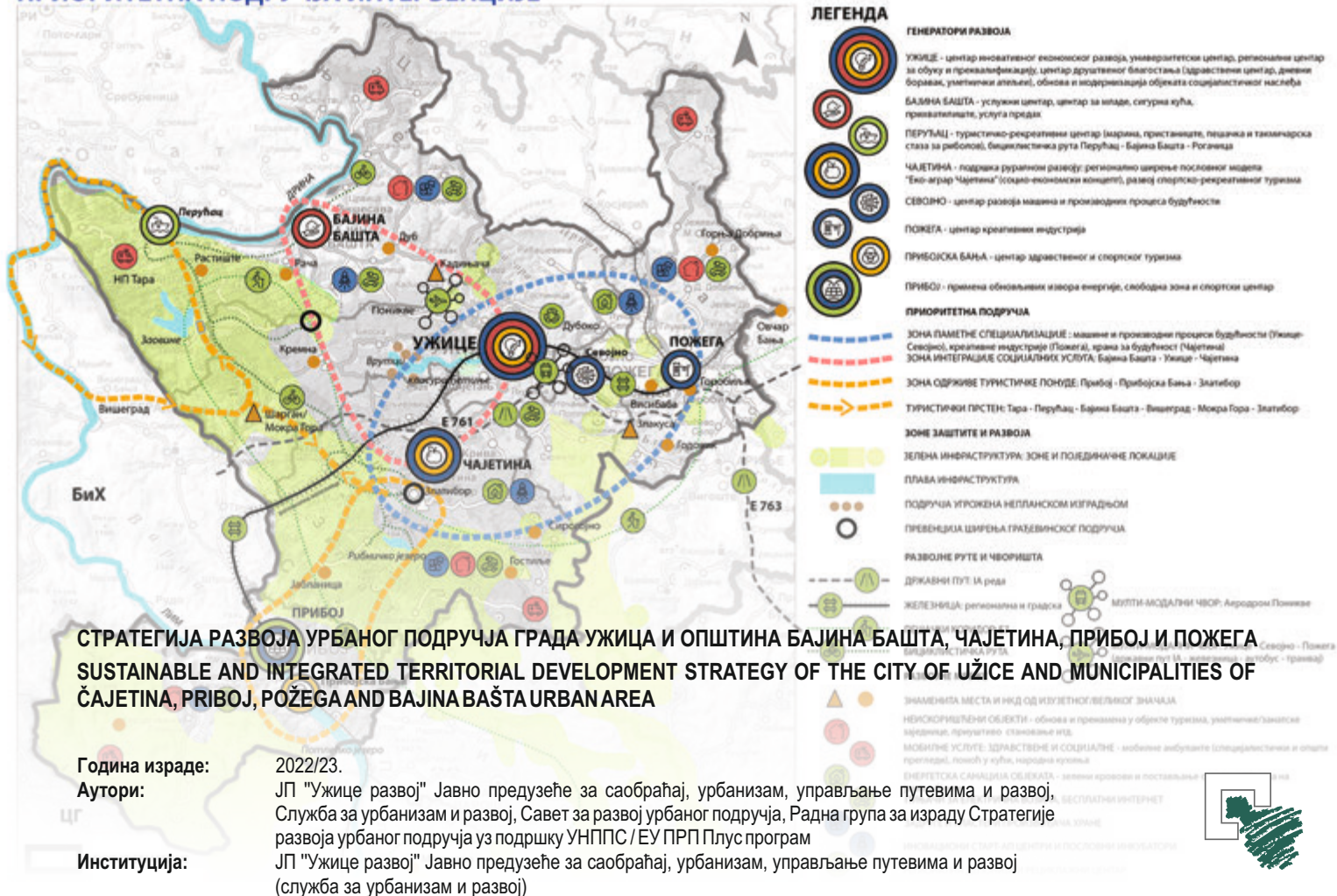
**СТРАТЕГИЈА РАЗВОЈА УРБАНОГ ПОДРУЧЈА ГРАДА ЛЕСКОВЦА
SUSTAINABLE URBAN AREA DEVELOPMENT STRATEGY OF THE CITY OF LESKOVAC URBAN AREA**

Година израде: 2022/23.
Аутори: Радни тим: ЈП "Урбанизам и изградња Лесковац", Савет за развој, Радна група, уз подршку УНОПС / ЕУ ПРО Плус програм
Институција: ЈП "Урбанизам и изградња Лесковац"

Програм Европске уније за локални развој – ЕУ ПРО Плус је поржао израду Стратегије развоја урбаног подручја града Лесковца. Циљеви Стратегије су: јачање урбаног идентитета и обнова урбаног подручја подстицањем одрживог и интегралног развоја; промовисање преласка на чисту и праведну енергију, зелених и плавих улагања, прилагођавања и ублажавања климатских промена, превенције и управљања ризицима, и одрживе урбане мобилности; промовисање иновативне и паметне економске трансформације, циркуларне и нискоугљеничне економије и ИКТ интеграција; унапређење друштвеног благостања, и унапређење управљања урбаним развојем. Стратегијом су дефинисана приоритетна подручја интервенције: осовина урбане обнове (корито реке Ветернице) и трансформација браунфилд локација и неискоришћених објеката.

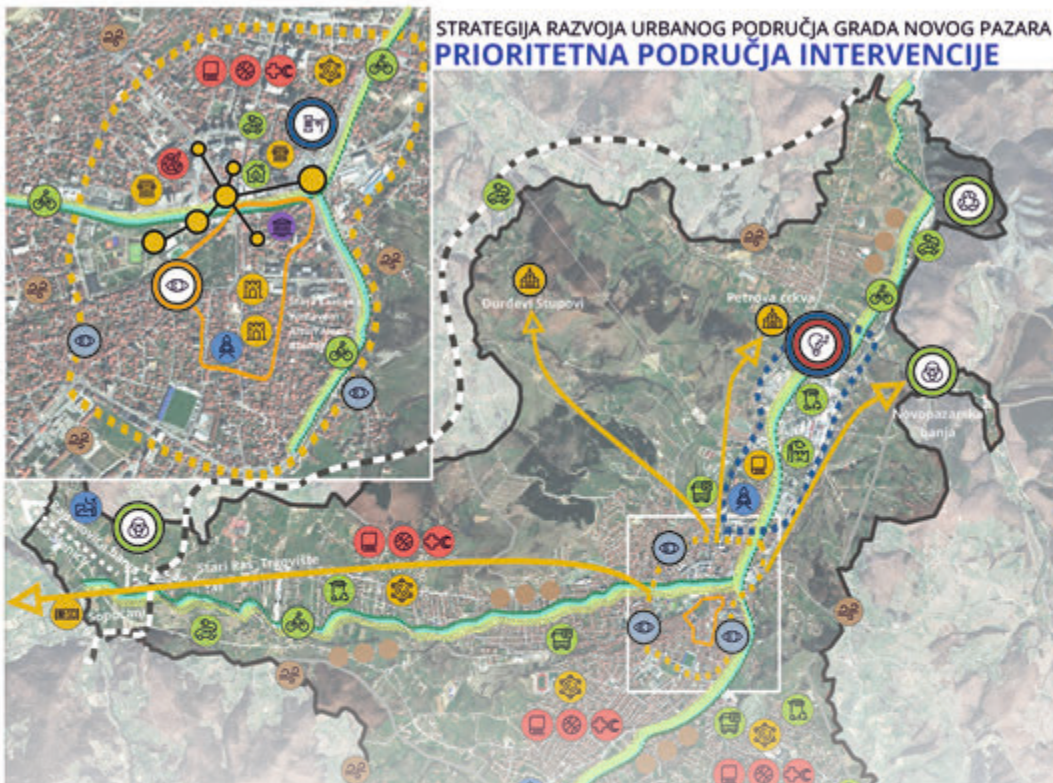
The EU program for local development - EU PRO Plus supported the development of the Sustainable and integrated territorial development strategy of the city of Leskovac urban area. The objectives of the Strategy are as follows: strengthening the urban identity and renewal of the urban area by supporting of sustainable and integral development; promoting the transition to clean and fair energy, green and blue investments, climate change adaptation and mitigation, risk prevention and management, and sustainable urban mobility; promoting innovative and smart economic transformation. The priority areas of intervention are defined by the strategy: axis of urban renewal (Veternica riverbanks) and transformation of brownfields and unused buildings.

ПРИОРИТЕТНА ПОДРУЧЈА ИНТЕРВЕНЦИЈЕ



Програм Европске уније за локални развој – ЕУ ПРО Плус је поржао израду Стратегије развоја урбаног подручја града Ужица и општина Бајина Башта, Чајетина, Прибој и Пожега. Циљеви Стратегије су: јачање урбаног идентитета и обнова урбаног подручја подстицањем одрживог и интегралног развоја; промовисање преласка на чисту и праведну енергију, зелених и плавих улагања, прилагођавања и ублажавања климатских промена, превенције и управљања ризицима, и одрживе урбане мобилности; промовисање иновативне и паметне економске трансформације, циркуларне и нискоугљеничне економије и ИКТ интеграција; унапређење друштвеног благостања, и унапређење управљања урбаним развојем. Стратегијом су дефинисана приоритетна подручја интервенције: паметна специјализација, интеграција социјалних услуга, развој одрживе туристичке понуде и формирање туристичког прстена (Тара, Перушац, Бајина Башта, Вишеград, Мокра Гора, Златибор).

The EU program for local development - EU PRO Plus supported the development of the Sustainable and integrated territorial development strategy of the city of Užice and municipalities of Čajetina, Priboj, Požega and Bajina Bašta urban area. The objectives of the Strategy are as follows: strengthening the urban identity and renewal of the urban area by supporting of sustainable and integral development; promoting the transition to clean and fair energy, green and blue investments, climate change adaptation and mitigation, risk prevention and management, and sustainable urban mobility; promoting innovative and smart economic transformation, circular and low-carbon economy and ICT integration; improvement of social welfare, and improvement of urban/territorial governance. The priority areas of intervention are defined by the strategy: smart specialisation, integration of social services, development of a sustainable tourist offer and formation of a tourist ring (Tara, Perušac, Bajina Bašta, Višegrad, Mokra Gora, Zlatibor).



STRATEGIJA RAZVOJA URBANOG PODRUČJA GRADA NOVOG PAZARA

PRIORITETNA PODRUČJA INTERVENCIJE

СТРАТЕГИЈА РАЗВОЈА УРБАНОГ ПОДРУЧЈА ГРАДА НОВОГ ПАЗАРА

SUSTAINABLE AND INTEGRATED TERRITORIAL DEVELOPMENT STRATEGY OF THE CITY OF NOVI PAZAR URBAN AREA

Година израде: 2022/23.

Аутори:

Градска управа за изворне и поверене послове града Новог Пазара-одељење за урбанизам; ЈП „Завод за урбанизам града Новог Пазара“; Радна група за израду Стратегије развоја урбаног подручја града Новог Пазара; Савет за развој урбаног подручја града Новог Пазара уз подршку УНОПС/ЕУ ПРО Плус програма

Институција:

Град Нови Пазар



Програм Европске уније за локални развој – ЕУ ПРО Плус је поржао израду Стратегије развоја урбаног подручја града Новог Пазара. Циљеви Стратегије су: јачање урбаног идентитета и обнова урбаног подручја подстицањем одрживог и интегралног развоја; промовисање преласка на чисту и праведну енергију, зелених и плавих улагања, прилагођавања и ублажавања климатских промена, превенције и управљања ризицима, и одрживе урбане мобилности; промовисање иновативне и паметне економске трансформације, циркуларне и нискоугљеничне економије и ИКТ интеграција; унапређење друштвеног благостања, и унапређење управљања урбаним развојем. Стратегијом су дефинисана приоритетна подручја интервенције: паметна специјализација и друштвено благостање, уређење приобаља река – зелено-плава тангента, као и обликовање отворених јавних централних градских простора.

The EU program for local development - EU PRO Plus supported the development of the Sustainable and integrated territorial development strategy of the city of Novi Pazar urban area. The objectives of the Strategy are as follows: strengthening the urban identity and renewal of the urban area by supporting of sustainable and integral development; promoting the transition to clean and fair energy, green and blue investments, climate change adaptation and mitigation, risk prevention and management, and sustainable urban mobility; promoting innovative and smart economic transformation, circular and low-carbon economy and ICT integration; improvement of social welfare, and improvement of urban/territorial governance. The priority areas of intervention are defined by the strategy: smart specialization and social well-being, arrangement of riverbanks - green-blue tangent, as well as the design of open public central city spaces.

СТРАТЕГИЈА РАЗВОЈА УРБАНОГ ПОДРУЧЈА ГРАДА ШАПЦА ПРИОРИТЕТНА ПОДРУЧЈА ИНТЕРВЕНЦИЈЕ



- ГЕНЕРАТОРИ РАЗВОЈА**
- ПРЕСТОНИЦА КУЛТУРЕ** - Позориште, Музеј, Библиотека, културни центар, планирање и градитељско наслеђе
 - ЦЕНТРИ ИНОВАЦИЈА** - Центар за стручно усавршавање, иновациони центар за подршку развоју привреде региона, Кооператива "Херолика" за краткотрајну индустрију
 - ЦЕНТРИ ПАМЕТНЕ СПЕЦИЈАЛИЗАЦИЈЕ** - ХРАНА ЗА БУДУЊНОСТ (Пољопривредна школа, Пољопривредна комора, Регионална квантна лабораторија, Шабачка млекарница)
 - МУЛТИФУНКЦИОНАЛНИ И ИНКЛУЗИВНИ "Традики форуми"** на обали Саве
- ПРИОРИТЕТНА ПОДРУЧЈА**
- САВАПАРК** - Реафирмисање урбаног идентитета - развој функција културе, уметности, спорта и рекреације; солидарна грађа на ризику са претходно и експлоативним и некорисним мултифункционалним објектима
 - ГЛАВНЕ ПЕШАЧКЕ ЗОНЕ И ПРАВАЦИ** - Историјски урбани идентитет
 - БРАУНФИЛД ЛОКАЦИЈЕ И НЕИСКОРИШЋЕНИ ОБЈЕКТИ** - Кадарска
 - ЗОНЕ ЗАШТИТЕ И РАЗВОЈА**
 - ЗОНА УРБАНЕ ОБНОВЕ**
 - ЗЕЛЕНА ИНФРАСТРУКТУРА** - Зоне огуњања и унапређења зелених површина
 - ПЛАВА ИНФРАСТРУКТУРА**
 - ЕКОЛОШКИ КОРИДОРИ** - Повећавање зелене инфраструктуре околним јавним просторима
 - ЗОНА САНЦИЈЕ И РЕМДИЈАЦИЈЕ** - Градска депонија Душара
 - ЗОНА РЕГУЛАЦИЈЕ ОБАЛЕ И ЗАШТИТЕ ОД ДИВАЉЕ ГРАЂЕ**
 - РАЗВОЈНЕ РУТЕ И ЧВОРОВИШТА**
 - ТРАСА НОВЕ САОБРАЊАРИЦЕ** - Железничка пруга
 - ПЕШАЧКЕ И ВИДЛИВОСТИЧКЕ СТАЈЕ И РУТЕ** - Туристичка стаја најамање у манастиру у Пошарини, Бициклическа стаја до Кленца
 - ИНТЕРМОДАЛНИ И ЛОГИСТИЧКИ ЧВОР** (аутобуси-железничка веза са саобраћајем)
 - ПУТНИЧКА ЖЕЛЕЗНИЧКА СТАНИЦА**
 - ТУРИСТИЧКА МАРИНА**
 - РАЗВОЈНИ ПУНКТОВИ И МРЕЖЕ**
 - НЕПОКРЕТНА КУЛТУРНА ДОБАРА И ЗНАМЕНИТА МЕСТА** - Шабачка тврђава
 - МЕМОРИЈАЛНИ КОМПЛЕКС "ЦЕП"** - Културна сећања и посебна туристичка локација на Цепу
 - ДОМ КУЛТУРЕ МИШАР**
 - ЕЛЕКТРО ПУЊАЧА**
 - ЕНЕРГЕТСКА САНЦИЈА И ЕФИКАСНОСТ ОБЈЕКТА**
 - ПРИВРЕДНЕ ЗОНЕ**
 - УСТАНОВЕ СОЦИЈАЛНЕ ЗАШТИТЕ**
 - ЗДРАВСТВЕНЕ УСТАНОВЕ** - Валинција
 - СПОРТСКИ ЦЕНТРИ** - Стадион, Спортско дрво
 - ИНТЕРМОДАЛНИ И ЛОГИСТИЧКИ ЧВОР** (аутобуси-железничка веза са саобраћајем)

СТРАТЕГИЈА РАЗВОЈА УРБАНОГ ПОДРУЧЈА ГРАДА ШАПЦА SUSTAINABLE AND INTEGRATED TERRITORIAL DEVELOPMENT STRATEGY OF THE CITY OF ŠABAC URBAN AREA

Година израде: 2022/23.

Аутори: Савет за развој урбаног подручја града Шапца, Радна група за израду Стратегије развоја урбаног подручја града Шапца и Јавно предузеће "Инфраструктура-Шабац" - Служба за просторно и урбанистичко планирање, уз подршку УНОПС / ЕУ ПРО Плус програма

Институција: Град Шабац

Програм Европске уније за локални развој – ЕУ ПРО Плус је поржао израду Стратегије развоја урбаног подручја града Шапца. Циљеви Стратегије су: јачање урбаног идентитета и обнова урбаног подручја подстицањем одрживог и интегралног развоја; промовисање преласка на чисту и праведну енергију, зелених и плавих улагања, прилагођавања и ублажавања климатских промена, превенције и управљања ризицима, и одрживе урбане мобилности; промовисање иновативне и паметне економске трансформације, циркуларне и нискоугљеничне економије и ИКТ интеграција; унапређење друштвеног благостања, и унапређење управљања урбаним развојем. Стратегијом су дефинисана приоритетна подручја интервенције: реafirмисање урбаног идентитета – Савапарк, развој главних пешачких зона и праваца, као и трансформација браунфилд локација и неискоришћених објеката.

The EU program for local development - EU PRO Plus supported the development of the Sustainable and integrated territorial development strategy of the city of Šabac urban area. The objectives of the Strategy are as follows: strengthening the urban identity and renewal of the urban area by supporting of sustainable and integral development; promoting the transition to clean and fair energy, green and blue investments, climate change adaptation and mitigation, risk prevention and management, and sustainable urban mobility; promoting innovative and smart economic transformation, circular and low-carbon economy and ICT integration; improvement of social welfare, and improvement of urban/territorial governance. The priority areas of intervention are defined by the strategy: reaffirmation of urban identity - Savapark, development of main pedestrian zones and routes, as well as transformation of brownfield sites and unused buildings.







СТРАТЕГИЈА РАЗВОЈА УРБАНОГ ПОДРУЧЈА ГРАДА КРУШЕВЦА SUSTAINABLE AND INTEGRATED TERRITORIAL DEVELOPMENT STRATEGY OF THE CITY OF KRUSHEVAC URBAN AREA



Година израде: 2022/23.
Аутори: ЈП за урбанизам и пројектовање Крушевац, Одељење за урбанизам и пројектовање Градске Управе Града Крушевца, Одељење за инвестиције, привреду и екологију, Радна група, уз подршку УНОПС / ЕУ ПРО Плус програма
Институција: Град Крушевац – Градска управа

СТРАТЕГИЈА РАЗВОЈА УРБАНОГ ПОДРУЧЈА ГРАДА КРУШЕВЦА ПРИОРИТЕТНА ПОДРУЧЈА ИНТЕРВЕНЦИЈЕ





ГЕНЕРАТОРИ РАЗВОЈА

-  **ЦЕНТРИ ПАМЕТНЕ СПЕЦИЈАЛИЗАЦИЈЕ - ХРАНА ЗА БУДУЊНОСТ**
Пољоприв. факултет, Институт за криво биље, Пољоприв. стручна служба
-  **ЦЕНТРИ ИНОВАЦИЈА** - Центар за стручно усавршавање и Научни клуб, Бизнис инкубатор, Научно технолошки парк, Регионална агенција за развој, Привредна комора
-  **ЦЕНТРИ ЗДРАВСТВЕНЕ ЗАШТИТЕ** -
-  **ЦЕНТРИ КУЛТУРЕ** - Позориште,




ПРИОРИТЕТНА ПОДРУЧЈА

-  **ОСОВИНЕ УРБАНЕ ОБНОВЕ** - Стаза културе
-  **ЗОНА ТРАНСФОРМАЦИЈЕ БРАУНФИЛД ЛОКАЦИЈА И НЕИСКОРИШЋЕНИХ ОБЈЕКТА**






ЗОНЕ ЗАШТИТЕ И РАЗВОЈА

-  **ЗЕЛЕНА ИНФРАСТРУКТУРА** - Зоне очувања зелених површина
-  **ЗЕЛЕНИ КОРИДОРИ И ВЕЗЕ** - повезивање зона зеленила
-  **ЗОНА УРБАНЕ ОБНОВЕ**
-  **ЗОНА УМИРЕЊА САОБРАЋАЈА**

РАЗВОЈНЕ РУТЕ И ЧВОРИШТА

-  **ПЕШАЧКЕ ЗОНЕ И РУТЕ**
-  **БИЦИКЛИСТИЧКЕ СТАЗЕ И РУТЕ**
-  **ПАРКИНГ ГАРАЖА**
-  **PARK AND RIDE**
-  **ЖЕЛЕЗНИЧКА ПРУГА**

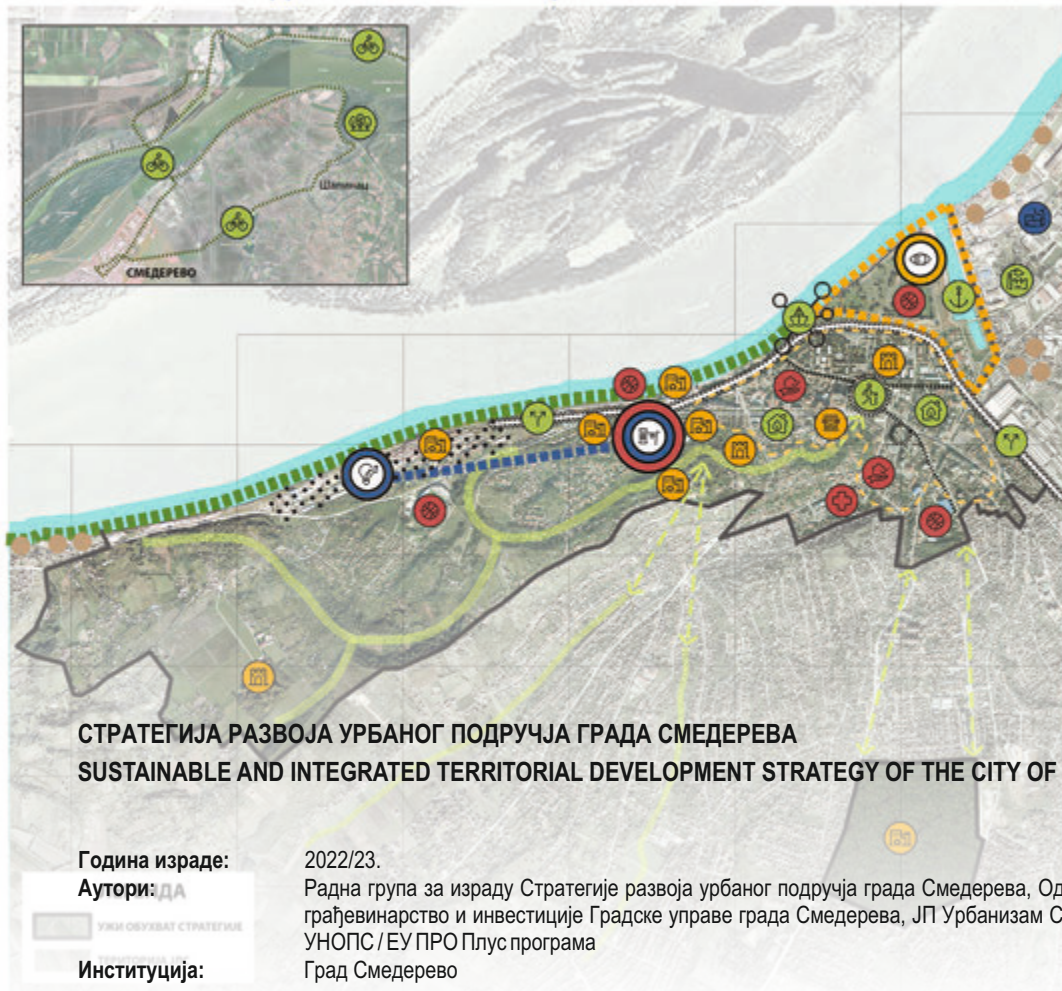
РАЗВОЈНЕ МРЕЖЕ

-  **НЕПОКРЕТНА КУЛТУРНА ДОБРА И ЗНАМЕНИТА МЕСТА**
-  **УСТАНОВЕ СОЦИЈАЛНЕ ЗАШТИТЕ**
-  **ЗДРАВСТВЕНЕ УСТАНОВЕ**
-  **СПОРТСКИ ЦЕНТРИ**
-  **ПЛАЖА**



Програм Европске уније за локални развој – ЕУ ПРО Плус је поржао израду Стратегије развоја урбаног подручја града Крушевца. Циљеви Стратегије су: јачање урбаног идентитета и обнова урбаног подручја подстицањем одрживог и интегралног развоја; промовисање преласка на чисту и праведну енергију, зелених и плавих улагања, прилагођавања и ублажавања климатских промена, превенције и управљања ризицима, и одрживе урбане мобилности; промовисање иновативне и паметне економске трансформације, циркуларне и нискоугљеничне економије и ИКТ интеграција; унапређење друштвеног благостања, и унапређење управљања урбаним развојем. Стратегијом су дефинисана приоритетна подручја интервенције: осовина урбане обнове (стаза културе) и трансформација браунфилд локација и неискоришћених објеката.

The EU program for local development - EU PRO Plus supported the development of the Sustainable and integrated territorial development strategy of the city of Kruševac urban area. The objectives of the Strategy are as follows: strengthening the urban identity and renewal of the urban area by supporting of sustainable and integral development; promoting the transition to clean and fair energy, green and blue investments, climate change adaptation and mitigation, risk prevention and management, and sustainable urban mobility; promoting innovative and smart economic transformation, circular and low-carbon economy and ICT integration; improvement of social welfare, and improvement of urban/territorial governance. The priority areas of intervention are defined by the strategy: axis of urban renewal (the Cultural path) and transformation of brownfields and unused buildings.



ЛЕГЕНДА

ГЕНЕРАТОРИ РАЗВОЈА

- ЦЕНТАР КУЛТУРЕ И ПАМЕТНЕ СПЕЦИЈАЛИЗАЦИЈЕ:**
DANUBIA - Креативна задруга Дунав (музика, савремена уметност, наслеђе и креативност)
- ЦЕНТАР ИНОВАТИВНОГ ЕКОНОМСКОГ РАЗВОЈА:**
Стара железара
- ЦЕНТАР РАЗВОЈА ОДРЖИВОГ ТУРИЗМА И ИДЕНТИТЕТА:**
Смедерска терлава

ПРИОРИТЕТНА ПОДРУЧЈА

- ЗОНА ТРАНСФОРМАЦИЈЕ БРАУНФИЛД ЛОКАЦИЈА И НЕИСКОРИШЋЕНИХ ОБЈЕКТА**
- ЗОНА РЕВИТАЛИЗАЦИЈЕ ПРИОБАЉА:** Капаја Смедерева - Терлава, парк, спорт, марина, путничко пристаниште
- ЗЕЛЕНО-ПЛАВА ТАНГЕНТА:** Линејски парк уз Дунав - урбани обале, одбрана од поплава, парковске површине, спорт, култура
- ИЗМЕШТАЊЕ ЖЕЛЕЗНИЧКЕ ПРУГЕ:** Оса нове урбане мобилности - ЈТП, бициклическа рута

МРЕЖА ПАМЕТНЕ СПЕЦИЈАЛИЗАЦИЈЕ

ЗОНЕ ЗАШТИТЕ И РАЗВОЈА

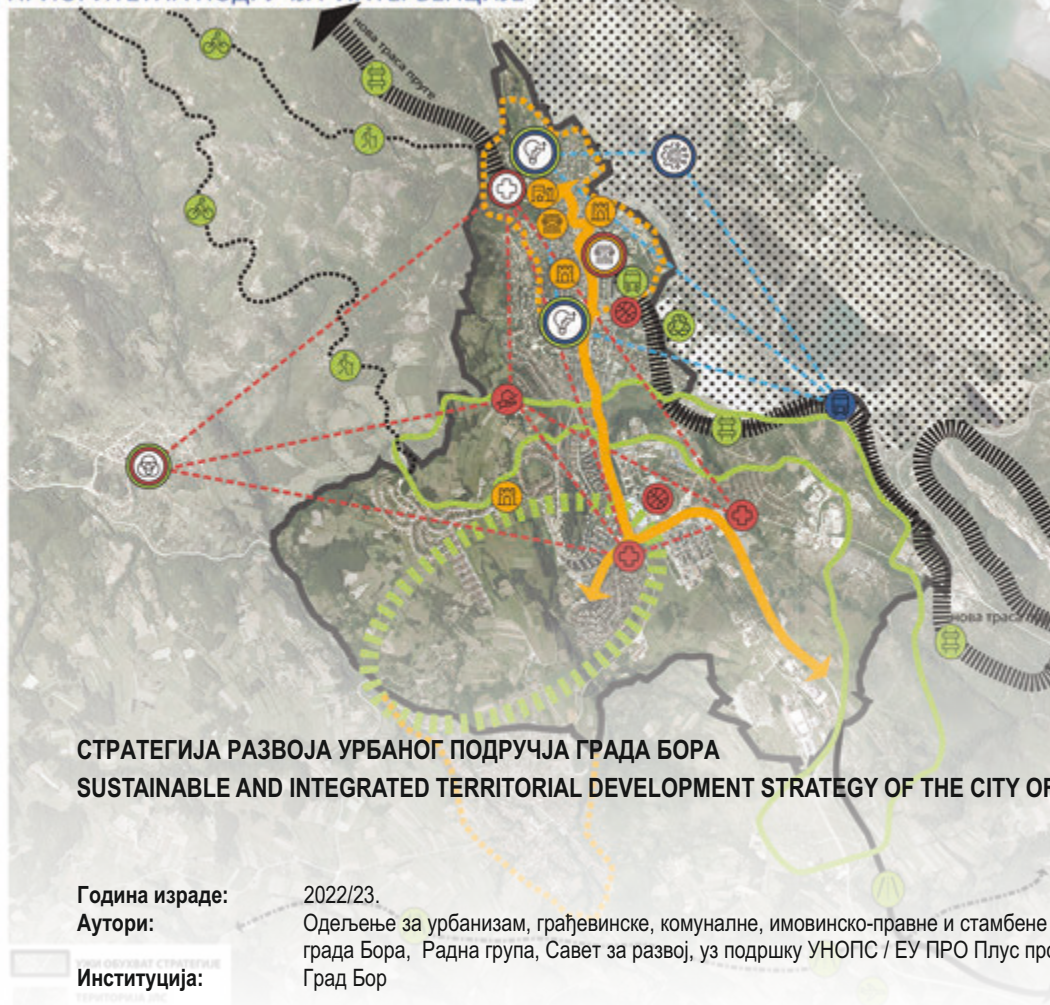
- ЗЕЛЕНА ИНФРАСТРУКТУРА**
- ЗЕЛЕНИ КОРИДОРИ И ВЕЗЕ**
- ПЛАВА ИНФРАСТРУКТУРА**

ЗОНА УРБАНЕ ОБНОВЕ

- ЗОНА САНАЦИЈЕ И РЕМЕДИЈАЦИЈЕ**
- ПОДРУЧЈА УРЕШЕНА НЕПЛАЊАНОМ ИЗГРАДЊОМ**
- СПЕЦИЈАЛНИ РЕЗЕРВАТ ПРИРОДЕ:** Шалманска лука
- РАЗВОЈНЕ РУТЕ И ЧВОРИШТА**
- ПЕДАШКЕ ЗОНЕ И РУТЕ**
- БИЦИКЛИСТИЧКЕ ЗОНЕ И РУТЕ**
- МАРИНА**
- ИНТЕГРИСАНА САОБРАЋАЈ**
- РАЗВОЈНИ ПУНКТОВИ И МРЕЖЕ**
- УСТАНОВЕ КУЛТУРЕ:** Центар за културу Смедерево
- ПАМЕТНА МЕСТА**
- МРЕЖА ЕНЕРГЕТСКИ САНИРАНИХ ОБЈЕКТА,** зелени кровови, постављене соларне плоче на јавне објекте
- ТОУРБИНА НА ЕКОЛОШКИ ПРИОБЛАЖЊИВОМ ГОРБИВО**
- ПРОМЕТНА ЗОНА** (уради се у складу са одређеним условима, у складу са одређеним условима)
- ЦЕНТРАЛНЕ УСТАНОВЕ:** Задруга Дунав
- УСТАНОВЕ СОЦИЈАЛНЕ ЗАШТИТЕ:** Центар за социјалну заштиту
- МУЛТИ-АКЦИЈАЛНИ ЧИСТО-БУДУЋИ ПРИСТАНИШТЕ**

Програм Европске уније за локални развој – ЕУ ПРО Плус је поржао израду Стратегије развоја урбаног подручја града Смедерева. Циљеви Стратегије су: јачање урбаног идентитета и обнова урбаног подручја подстицањем одрживог и интегралног развоја; промовисање преласка на чисту и праведну енергију, зелених и плавих улагања, прилагођавања и ублажавања климатских промена, превенције и управљања ризицима, и одрживе урбане мобилности; промовисање иновативне и паметне економске трансформације, циркуларне и нискоугљеничне економије и ИКТ интеграција; унапређење друштвеног благостања, и унапређење управљања урбаним развојем. Стратегијом су дефинисана приоритетна подручја интервенције: трансформација браунфилд локација и неискоришћених објеката, ревитализација приобаља и формирање зелено-плаве тангенте – линијског парка уз Дунав, измештање железничке пруге и паметна специјализација.

The EU program for local development - EU PRO Plus supported the development of the Sustainable and integrated territorial development strategy of the city of Smederevo urban area. The objectives of the Strategy are as follows: strengthening the urban identity and renewal of the urban area by supporting of sustainable and integral development; promoting the transition to clean and fair energy, green and blue investments, climate change adaptation and mitigation, risk prevention and management, and sustainable urban mobility; promoting innovative and smart economic transformation, circular and low-carbon economy and ICT integration; improvement of social welfare, and improvement of urban/territorial governance. The priority areas of intervention are defined by the strategy: transformation of brownfield sites and unused buildings, coastal revitalization and the formation of the green-blue tangent - a linear park along the Danube, relocation of the railway line and smart specialisation.



**СТРАТЕГИЈА РАЗВОЈА УРБАНОГ ПОДРУЧЈА ГРАДА БОРА
SUSTAINABLE AND INTEGRATED TERRITORIAL DEVELOPMENT STRATEGY OF THE CITY OF BOR URBAN AREA**

Година израде: 2022/23.
Аутори: Одељење за урбанизам, грађевинске, комуналне, имовинско-правне и стамбене послове Градске управе града Бора, Радна група, Савет за развој, уз подршку УНОПС / ЕУ ПРО Плус програма
Институција: Град Бор

Програм Европске уније за локални развој – ЕУ ПРО Плус је поржао израду Стратегије развоја урбаног подручја града Бора. Циљеви Стратегије су: јачање урбаног идентитета и обнова урбаног подручја подстицањем одрживог и интегралног развоја; промовисање преласка на чисту и праведну енергију, зелених и плавих улагања, прилагођавања и ублажавања климатских промена, превенције и управљања ризицима, и одрживе урбане мобилности; промовисање иновативне и паметне економске трансформације, циркуларне и нискоугљеничне економије и ИКТ интеграција; унапређење друштвеног благостања, и унапређење управљања урбаним развојем. Стратегијом су дефинисана приоритетна подручја интервенције: осовина урбане обнове – Бор музеј архитектуре (стаза архитектонског наслеђа) и трансформација браунфилд локација и неискоришћених објеката.

The EU program for local development - EU PRO Plus supported the development of the Sustainable and integrated territorial development strategy of the city of Bor urban area. The objectives of the Strategy are as follows: strengthening the urban identity and renewal of the urban area by supporting of sustainable and integral development; promoting the transition to clean and fair energy, green and blue investments, climate change adaptation and mitigation, risk prevention and management, and sustainable urban mobility; promoting innovative and smart economic transformation, circular and low-carbon economy and ICT integration; improvement of social welfare, and improvement of urban/territorial governance. The priority areas of intervention are defined by the strategy: axis of urban renewal – Bor museum of architecture (path of architectural heritage) and transformation of brownfields and unused buildings.

СТРАТЕГИЈА РАЗВОЈА УРБАНОГ ПОДРУЧЈА ГРАДА ЛОЗНИЦЕ ПРИОРИТЕТНА ПОДРУЧЈА ИНТЕРВЕНЦИЈЕ



СТРАТЕГИЈА РАЗВОЈА УРБАНОГ ПОДРУЧЈА ГРАДА ЛОЗНИЦЕ SUSTAINABLE AND INTEGRATED TERRITORIAL DEVELOPMENT STRATEGY OF THE CITY OF LOZNICA URBAN AREA

Година израде: 2022/23.
Аутори: Градска управа града Лозница-Одељење за планирање и изградњу, ЈП „Лозница развој“ Лозница, Савет за развој урбаног подручја града Лозница, Радна група за израду Стратегија развоја урбаног подручја града Лознице, уз подршку УНОПС / ЕУ ПРО Плус програма
Институција: Град Лозница

ГЕНЕРАТОРИ РАЗВОЈА

- ЦЕНТАР РАЗВОЈА УРБАНОГ ИДЕНТИТЕТА** - центар културе: градска галерија и позориште, Лила Ло фестивал
- ЦЕНТАР ПАМЕТНЕ СПЕЦИЈАЛИЗАЦИЈЕ** - иновативни центар: индустријска зона "Сезел" - повисавање привреде и индустријског центара, грађевинарство, занатство и манаџмент
- ЦЕНТАР ПАМЕТНЕ СПЕЦИЈАЛИЗАЦИЈЕ** - београдска зона и велотрговачки простор (Крана за будућност - УСТ - паметно паковање и блокчејн технологија)
- ЦЕНТАР РАЗВОЈА УРБАНОГ ИДЕНТИТЕТА** - центар културе и писаности "Слово" кућа Брука Стефановић Караџић
- ЦЕНТАР РЕКАВИТАЦИОНОГ И ЗДРАВСТВЕНОГ ТУРИЗМА:** развој Бање Ковалина и реконструкција објеката словенске културе

ПРИОРИТЕТНА ПОДРУЧЈА

- Зона трансформације** - пројекат великих размера: ревитализација простора Вискозе, реновирања и санација земаљишта, заштита индуст. наслеђа, нови садржаји: станбено-пословна, култура, нажда, друшт. ст.
- Зона урбана простора Градилишта**
- Зона ревитализације приобаља** - Лозница на Дрини: интегрално уређење и заштита приобаља, градске пуне, укључавање неметалних обј.
- Формирање главног јавног простора Г траг у центру града**
- Зона урбане обнове:** реновирање блоковских простора у јавно и прив. сектор, промовисање пешачких зона јавног и приватног средства
- Зона обликовања отворених јавних центарских градских простора и повисавање урбаног и ланског правдица**
- Зона реновирања** - измештање пруге: развој и повисавање простора Вискозе и централне урбане зоне
- Зона јединствене туристичке понуде:** брендирани, повисавање и развој Лознице, Бање Ковалина, Гучева, Тршић - Трсноца и Цера

ЗОНЕ ЗАШТИТЕ И РАЗВОЈА

- Плани инфраструктуре**
- Стратешка зелена инфраструктура:** повисавање зелених коридора у граду са зеленилом на урбаном подручју
- Зона заштитног зеленила** индустријске зоне и градске депоније
- Укључавање неметалних објеката уз Дрину, водостраничница, Тршићу

РАЗВОЈНЕ РУТЕ И ЧВОРИШТА

- Повисавање јавних градских простора са Дрини, формирање београдских стаза и дрвореда
- Београдска стаза Тршић - Бања Ковалина - Лозница

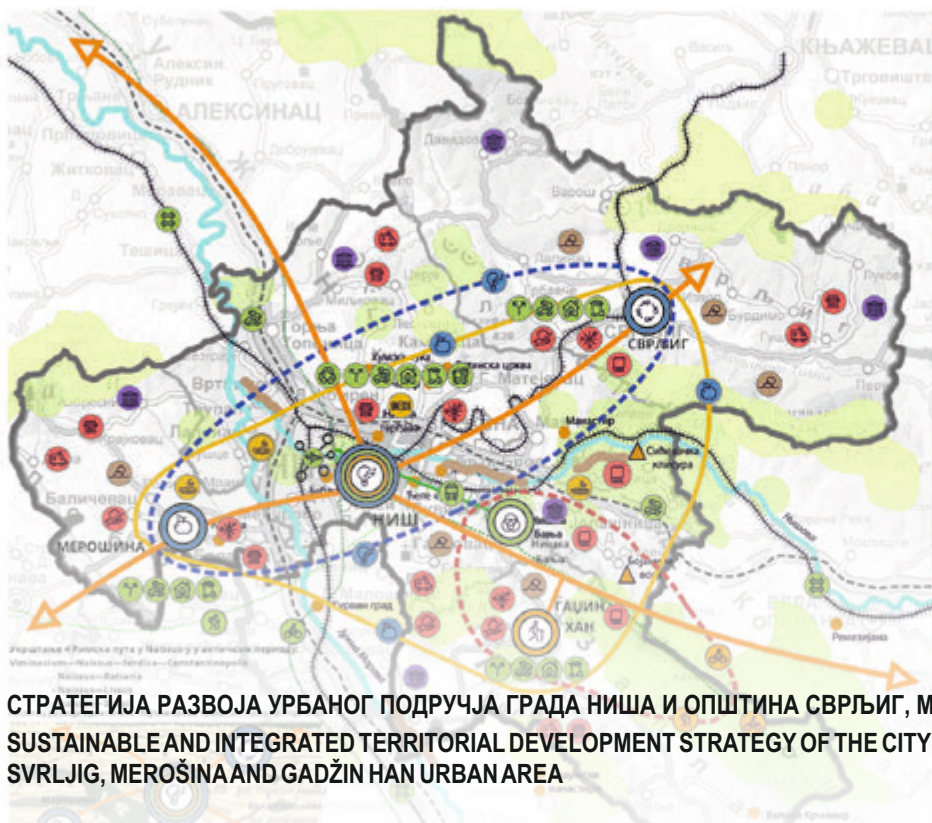
РАЗВОЈНИ ПУНКТОВИ И МРЕЖЕ

- НЕПОСРЕДНИ КУЛТУРНИ ДОДАЦИ И ЗАНАЈЛИВИ МЕСТА уређења и презентација објеката из 1 св. рата: развој на Гучево, занатство, уређење и присутностност археолошког налазишта Ковалина град.
- ВИЗУОЛНИ ЦЕНТРИ Гучево и Цера
- БРАКОВИ ОД ПОСРЕДИЈА - урбана реновирања и обнова земаљишта: КТП "Вискоза"
- ГРАДСКА ГАЛЕРИЈА И ПОЗОРИШТЕ
- КРАНА ЗА БУДУЋНОСТ - напредна трг, урбане урбане везе, лански правдица
- КВАНТАДА Перица - репутациона урбане пројекте
- ПЕШАЧКИ ПУТОВИ И ПЛОВ
- ПЕШАЧКИ ПУТОВИ И ПЛОВ
- ВОДНИ ОБЈЕКТИ за социјалне рекреације од бујичног полова и других мрежама
- УСПОСТАВЉАЊЕ ИДЕНТИФИКАЦИОНОГ ЦЕНТРА за развој привреде и пословног сектора
- УСПОСТАВЉАЊЕ ЦЕНТРА за ментално здравље и повисавање београдске зоне

Програм Европске уније за локални развој – ЕУ ПРО Плус је поржао израду Стратегије развоја урбаног подручја града Лознице. Циљеви Стратегије су: јачање урбаног идентитета и обнова урбаног подручја подстицањем одрживог и интегралног развоја; промовисање преласка на чисту и праведну енергију, зелених и плавих улагања, прилагођавања и ублажавања климатских промена, превенције и управљања ризицима, и одрживе урбане мобилности; промовисање иновативне и паметне економске трансформације, циркуларне и нискоугљеничне економије и ИКТ интеграције; унапређење друштвеног благостања, и унапређење управљања урбаним развојем. Стратегијом су дефинисана приоритетна подручја интервенције: трансформација и ревитализација простора Вискозе, уређење простора Градилишта, ревитализација приобаља (Лозница на Дрини), урбана обнова, обликовање јавних простора и формирање главног трга, измештање пруге и развој јединствене туристичке понуде.

The EU program for local development - EU PRO Plus supported the development of the Sustainable and integrated territorial development strategy of the city of Loznica urban area. The objectives of the Strategy are as follows: strengthening the urban identity and renewal of the urban area by supporting of sustainable and integral development; promoting the transition to clean and fair energy, green and blue investments, climate change adaptation and mitigation, risk prevention and management, and sustainable urban mobility; promoting innovative and smart economic transformation, circular and low-carbon economy and ICT integration; improvement of social welfare, and improvement of urban/territorial governance. The priority areas of intervention are defined by the strategy: transformation and revitalization of the area of Viskoza, arrangement of the Gradilište area, revitalization of the waterfront (Loznica on the Drina), urban renewal, shaping of public spaces and formation of the main square, relocation of the railway line and development of a unique tourist offer.

СТРАТЕГИЈА РАЗВОЈА УРБАНОГ ПОДРУЧЈА ГРАДА НИША И ОПШТИНА СВРЉИГ, МЕРОШИНА И ГАЦИН ХАН
ПРИОРИТЕТНА ПОДРУЧЈА ИНТЕРВЕНЦИЈЕ



СТРАТЕГИЈА РАЗВОЈА УРБАНОГ ПОДРУЧЈА ГРАДА НИША И ОПШТИНА СВРЉИГ, МЕРОШИНА И ГАЦИН ХАН
SUSTAINABLE AND INTEGRATED TERRITORIAL DEVELOPMENT STRATEGY OF THE CITY OF NIŠ AND MUNICIPALITIES OF SVRLJIG, MEROŠINA AND GADŽIN HAN URBAN AREA

Година израде: 2022/23.
Аутори: ЈП Завод за урбанизам Ниш, Савет за развој, Радна група, уз подршку УНОПС / ЕУ ПРО Плус програма
 Лидија Стефановић-Николић, Главни урбаниста Града Ниша, Александра Милошевић, дипл.инж.арх.,
 Зоран Живић, дипл.инж.арх., Никола Лечић, дипл.инж.арх.
Институција: ЈП Завод за урбанизам Ниш



Програм Европске уније за локални развој – ЕУ ПРО Плус је поржао израду Стратегије развоја урбаног подручја града Ниша и општина Сврљиг, Меровина и Гаџин Хан. Циљеви Стратегије су: јачање урбаног идентитета и обнова урбаног подручја подстицањем одрживог и интегралног развоја; промовисање преласка на чисту и праведну енергију, зелених и плавих улагања, прилагођавања и ублажавања климатских промена, превенције и управљања ризицима, и одрживе урбане мобилности; промовисање иновативне и паметне економске трансформације, циркуларне и нискоугљеничне економије и ИКТ интеграција; унапређење друштвеног благостања, и унапређење управљања урбаним развојем. Стратегијом су дефинисана приоритетна подручја интервенције: развоја идентитета (Појтингерова табла као носилац развоја), паметна специјализација, развој логистичког центра Велетржница, одрживи и еко-туризам, спортски, рехабилитациони и здравствени туризам.

The EU program for local development - EU PRO Plus supported the development of the Sustainable and integrated territorial development strategy of the city of Niš and municipalities of Svrljig, Merošina and Gadžin Han urban area. The objectives of the Strategy are as follows: strengthening the urban identity and renewal of the urban area by supporting of sustainable and integral development; promoting the transition to clean and fair energy, green and blue investments, climate change adaptation and mitigation, risk prevention and management, and sustainable urban mobility; promoting innovative and smart economic transformation, circular and low-carbon economy and ICT integration; improvement of social welfare, and improvement of urban/territorial governance. The priority areas of intervention are defined by the strategy: identity development (Tabula Peutingeriana as a carrier of development), smart specialisation, Veletržnica logistics centre, sustainable and eco-tourism, sports, rehabilitation and health tourism.





ПРОСТОРНИ ПЛАНОВИ
ГРАДОВА И ОПШТИНА

SPATIAL PLANS OF
CITIES AND MUNICIPALITIES

02

КАТЕГОРИЈА



CATEGORY 02
SPATIAL PLANS OF CITIES AND MUNICIPALITIES

2.01
SPATIAL PLAN OF THE MUNICIPALITY OF ŽITIŠTE 2021-2035

2.02
SPATIAL PLAN FOR THE CITY OF LAPOVO

2.03
CHANGES AND ADDITIONS TO THE SPATIAL PLAN OF THE MUNICIPALITY OF SURDULICA



КАТЕГОРИЈА 02
ПРОСТОРНИ ПЛАНОВИ ГРАДОВА И ОПШТИНА

2.01

ПРОСТОРНИ ПЛАН ОПШТИНЕ ЖИТИШТЕ 2021-2035

2.02

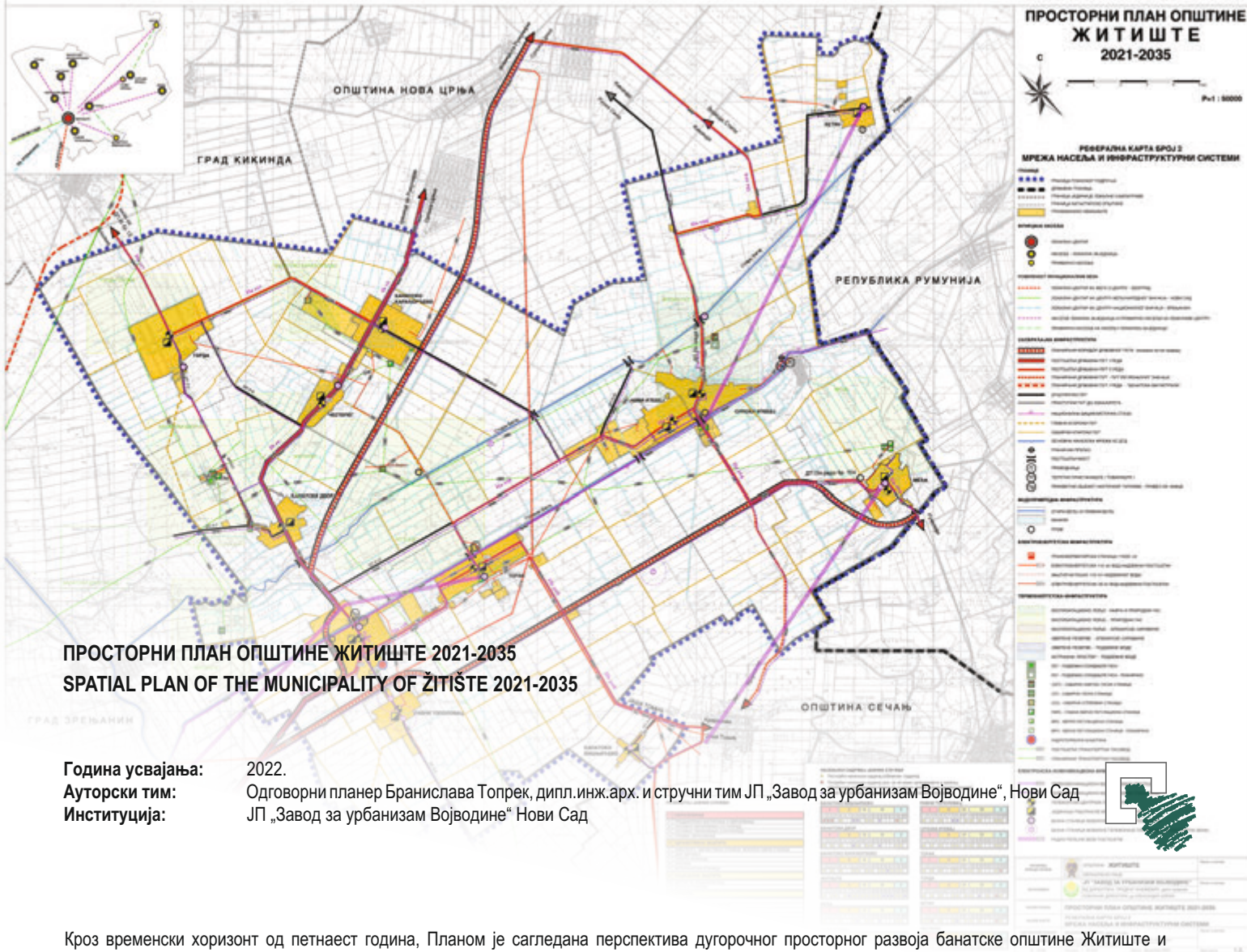
ПРОСТОРНИ ПЛАН ОПШТИНЕ ЛАПОВО

2.03

ИЗМЕНА И ДОПУНА УСКЛАЂЕНОГ ПРОСТОРНОГ ПЛАНА ОПШТИНЕ СУРДУЛИЦА

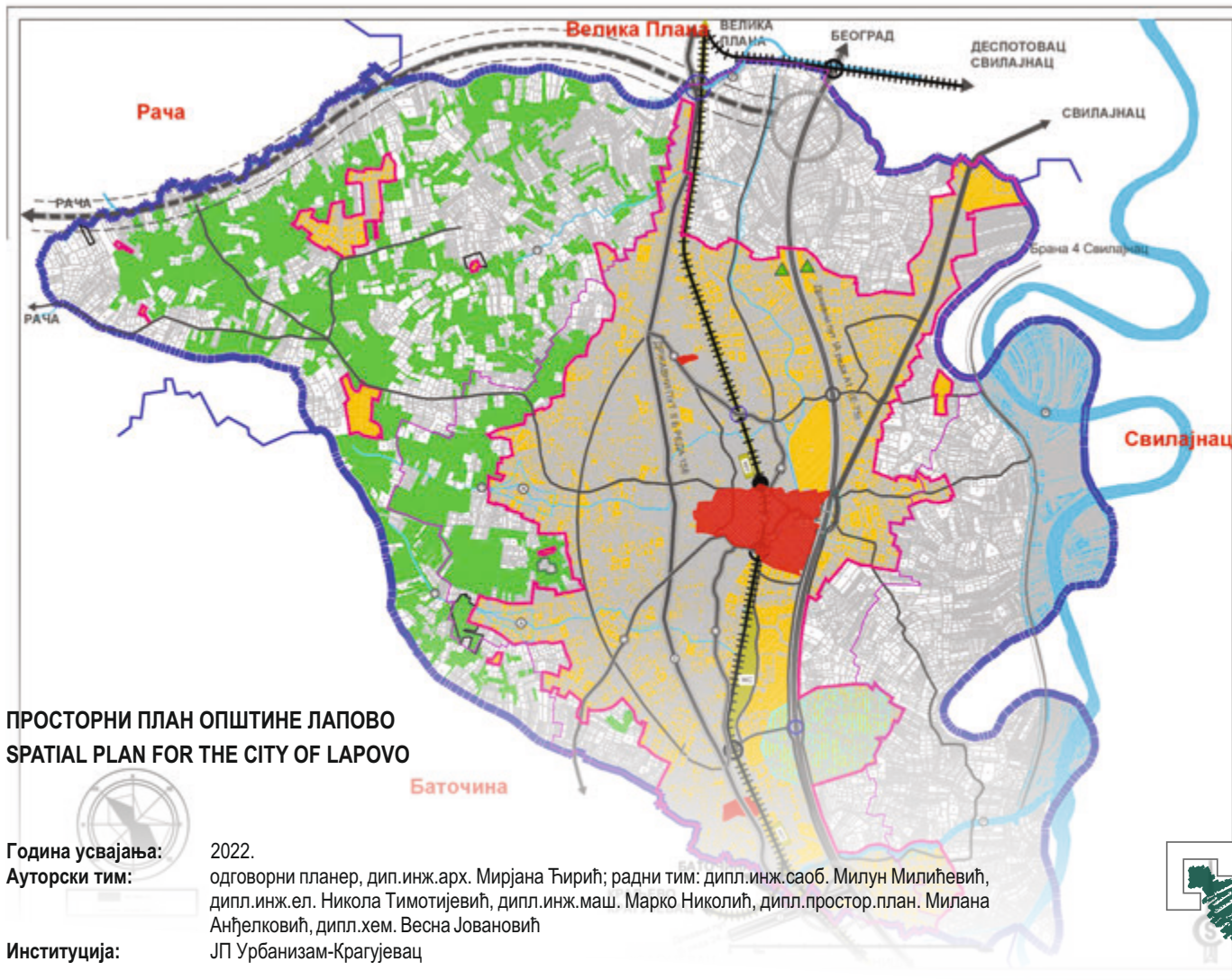






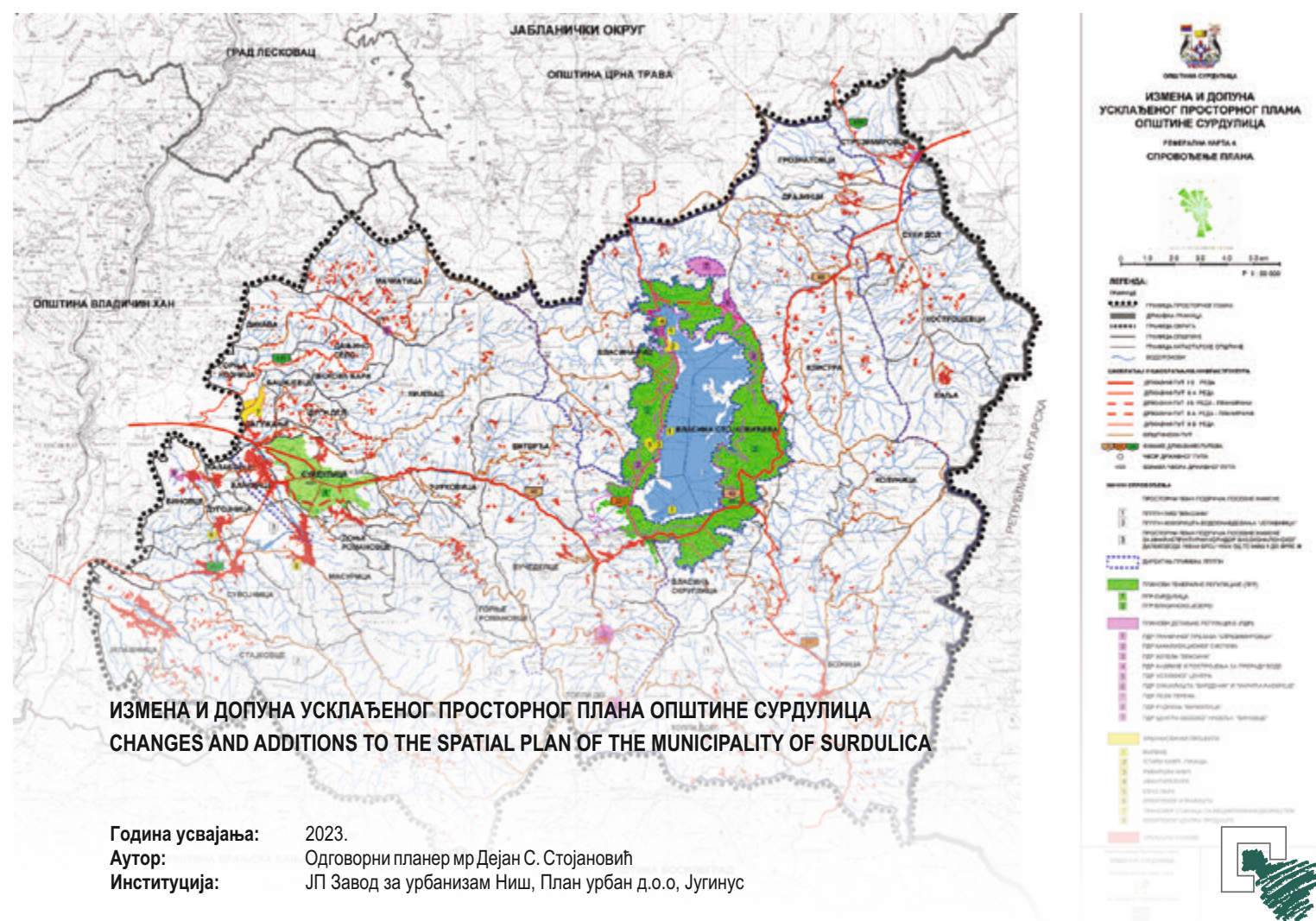
Кроз временски хоризонт од петнаест година, Планом је сагледана перспектива дугорочног просторног развоја банатске општине Житиште и дефинисано ефикасно, рационално и организовано коришћење простора, природних потенцијала и створених структура, што уз демографски опоравак чини предуслов будућег развоја усклађеног са могућностима, ограничењима и обавезама заштите простора. Изузимајући општински центар, План садржи уређајне основе за свих једанаест села и представља основ како за директно спровођење, за делове где су дефинисани регулација и правила грађења, тако и за даљу урбанистичку разраду предметног простора.

Through a timeframe of fifteen years, the Plan looked at the perspective of the long-term spatial development of the Banat Municipality of Žitište and defined the efficient, rational and organized use of space, natural potentials and created structures, which, along with demographic recovery, constitutes a prerequisite for future development. With the exception of the municipal center, the Plan contains the regulations for all eleven villages and is the basis for direct implementation, for the parts where regulation and building rules are defined.



Територија општине Лапово налази се у средишњој Србији, у североисточном делу Шумадијског округа кога чини 7 општина, са центром у Крагујевцу. Системом државних путева повезан је са суседним општинама истог округа: Баточина и Рача, са општинама Поморавског округа: Свилајнац и Јагодина и са Великом Планом - општином Подунавског округа. Подручје општине Лапово чине два насеља у оквиру једне катастарске општине и једне месне заједнице, укупне површине 55,22 km², са укупно око 8.000 становника. Градско насеље Лапово (варошица) и Лапово (село) имају јединствено грађевинско подручје и функционишу као једно насеље које је уједно и општински центар.

The territory of the municipality of Lapovo is located in central Serbia, in the northeastern part of the Šumadija district, which consists of 7 municipalities, with the center in Kragujevac. It is connected with the neighboring municipalities of the same district: Batočina and Rača, with the municipalities of the Pomeranian district: Svilajnac and Jagodina, and with Veliko Plana - a municipality of the Danube district. The territory of the municipality of Lapovo consists of two settlements within one cadastral municipality and one local community, with a total area of 55.22 km², with a total of about 8,000 inhabitants. The urban settlement of Lapovo (town) and Lapovo (village) have a unique construction area and function as one settlement which is also the municipal center.



Измене и допуне Просторног плана засноване су на планској, студијској, техничкој и другој документацији, резултатима досадашњих истраживања, важећим документима у Републици Србији, као и на досадашњем спровођењу Просторног плана. Визија и дугорочни циљ односе се на повезивање и интеграцију предметног простора у шире окружење и унапређење развоја. Просторни план садржи детаљну разраду, као и правила уређења, грађења и коришћења. Овим изменама израђене су уређајне основе за сва насеља на територији општине за која није предвиђена даља разрада кроз урбанистичке планове.

Changes and additions to the Spatial Plan are based on planning, study, technical and other documentation, the results of previous research, valid documents in the Republic of Serbia, as well as on the implementation of the Spatial Plan so far. The vision and long-term goal refer to the connection and integration of the subject area into the wider environment and improvement of development. The spatial plan contains detailed elaboration, as well as the rules of arrangement, construction and use. According to these changes, the arrangement bases have been established for all settlements on the territory of the municipality for which no further development is planned through urban planning.



ГЕНЕРАЛНИ УРБАНИСТИЧКИ ПЛАНОВИ И
ПЛАНОВИ ГЕНЕРАЛНЕ РЕГУЛАЦИЈЕ

GENERAL URBAN PLANS AND
PLANS OF GENERAL ARRANGEMENTS

03

КАТЕГОРИЈА



CATEGORY 03

GENERAL URBAN PLANS AND PLANS OF GENERAL ARRANGEMENTS

3.01

PLAN OF GENERAL ARRANGEMENTS FOR THE TOWN OF LJUBOVIJA

3.02

GENERAL REGULATION PLAN VIII FOR THE ZONE „ZELJEZNICKO NASELJE“, „MAKOVA SEDMICA“ AND A PARTS OF „MALI RADANOVAC“

3.03

GENERAL REGULATION PLAN FOR ZONA 3 IN VRANJE – DONJE VRANJE

3.04

PLAN OF GENERAL ARRANGEMENT OF OBROVAC SETTLEMENT

3.05

GENERAL REGULATION PLAN OF THE SETTLEMENT OF PIVNICE

3.06

GENERAL REGULATION PLAN OF THE BLOCKS BETWEEN VOJVODA PUTNIK STREET AND INSTITUTE ROAD IN SREMSKA KAMENICA

3.07

GENERAL REGULATION PLAN FOR MAJDANPEK SETTLEMENT

3.08

THE GENERAL REGULATION PLAN OF SIMANOVCI SETTLEMENT

3.09

GENERAL REGULATION PLAN OF TOPOLA SETTLEMENT

3.10

GENERAL REGULATION PLAN OF THE ŽABALJ SETTLEMENT

3.11

GENERAL URBAN PLAN “KRAGUJEVAC 2030”



КАТЕГОРИЈА 03

ГЕНЕРАЛНИ УРБАНИСТИЧКИ ПЛАНОВИ И ПЛАНОВИ ГЕНЕРАЛНЕ РЕГУЛАЦИЈЕ

3.01

ПЛАН ГЕНЕРАЛНЕ РЕГУЛАЦИЈЕ ЗА НАСЕЉЕНО МЕСТО ЉУБОВИЈА

3.02

ПЛАН ГЕНЕРАЛНЕ РЕГУЛАЦИЈЕ VIII ЗА ЗОНЕ „ЖЕЉЕЗНИЧКО НАСЕЉЕ“, „МАКОВА СЕДМИЦА“ И ДЕО ЗОНЕ „МАЛИ РАДАНОВАЦ“

3.03

ПЛАН ГЕНЕРАЛНЕ РЕГУЛАЦИЈЕ ЗОНЕ 3 У ВРАЊУ – ДОЊЕ ВРАЊЕ

3.04

ПЛАН ГЕНЕРАЛНЕ РЕГУЛАЦИЈЕ НАСЕЉА ОБРОВАЦ

3.05

ПЛАН ГЕНЕРАЛНЕ РЕГУЛАЦИЈЕ НАСЕЉА ПИВНИЦЕ

3.06

ПЛАН ГЕНЕРАЛНЕ РЕГУЛАЦИЈЕ ПРОСТОРА БЛОКОВА ИЗМЕЂУ УЛИЦЕ ВОЈВОДЕ ПУТНИКА И ИНСТИТУТСКОГ ПУТА У СРЕМСКОЈ КАМЕНИЦИ

3.07

ПЛАН ГЕНЕРАЛНЕ РЕГУЛАЦИЈЕ ЗА НАСЕЉЕ МАЈДАНПЕК

3.08

ПЛАН ГЕНЕРАЛНЕ РЕГУЛАЦИЈЕ НАСЕЉА ШИМАНОВЦИ

3.09

ПЛАН ГЕНЕРАЛНЕ РЕГУЛАЦИЈЕ НАСЕЉА ТОПОЛА

3.10

ПЛАН ГЕНЕРАЛНЕ РЕГУЛАЦИЈЕ НАСЕЉА ЖАБАЉ

3.11

ГЕНЕРАЛНИ УРБАНИСТИЧКИ ПЛАН „КРАГУЈЕВАЦ 2030.“







ПЛАН ГЕНЕРАЛНЕ РЕГУЛАЦИЈЕ ЗА НАСЕЉЕНО МЕСТО ЉУБОВИЈА PLAN OF GENERAL ARRANGEMENTS FOR THE TOWN OF LJUBOVİJA

Година усвајања: 2023.
Аутори: Одговорни урбаниста: маст. инж. арх. Јана Богдановић и стручни тим Службе за просторно и урбанистичко планирање, ЈП „Инфраструктура Шабац“, Шабац
Институција: ЈП „Инфраструктура Шабац“, Шабац



Љубовија се налази у подрињској регији, непосредно поред реке Дрине, а у долини реке Љубовиђе и њеног ушћа, уз Државни пут I-Б реда. Формирање и раст Љубовије су условљени морфологијом терена, јер је област претежно брдско-планинска, док се мањи делови равничарских и брежуљкастих терена налазе у долини река Дрине и Љубовиђе. Генерални циљ израде План генералне регулације за насељено место Љубовија се огледа кроз препознавање и коришћење свих просторних могућности у оквиру граница плана и одређивање смерница за развој делатности и намену површина ради обезбеђења услова за дугорочни, уравнотежени и одрживи економски, еколошки и социјални развој насеља и подизање квалитета живота свих становника и посетилаца овог подручја, односно искоришћавање потенцијала које пружа територија насељеног места Љубовија.

Ljubovija is located in the region of Podrinje, right next to the river Drina, and in the valley of the Ljuboviđa river, along the I-B state road. The formation and growth of Ljubovija are determined by the morphology of terrain, because the area is predominantly mountain, while smaller parts of plain and hilly terrain are located in the valley of the rivers Drina and Ljuboviđa. The aim of the Plan of general arrangement for the town of Ljubovija is reflected through the recognition and use of all spatial opportunities within the limits of the plan and the determination of guidelines for the development of activities and the purpose of areas in order to ensure the conditions for long-term, balanced and sustainable economic, ecological and social development of the town and raising the quality of life of all residents and visitors of this area, apropos the utilization of the potential offered by the territory of the town of Ljubovija.



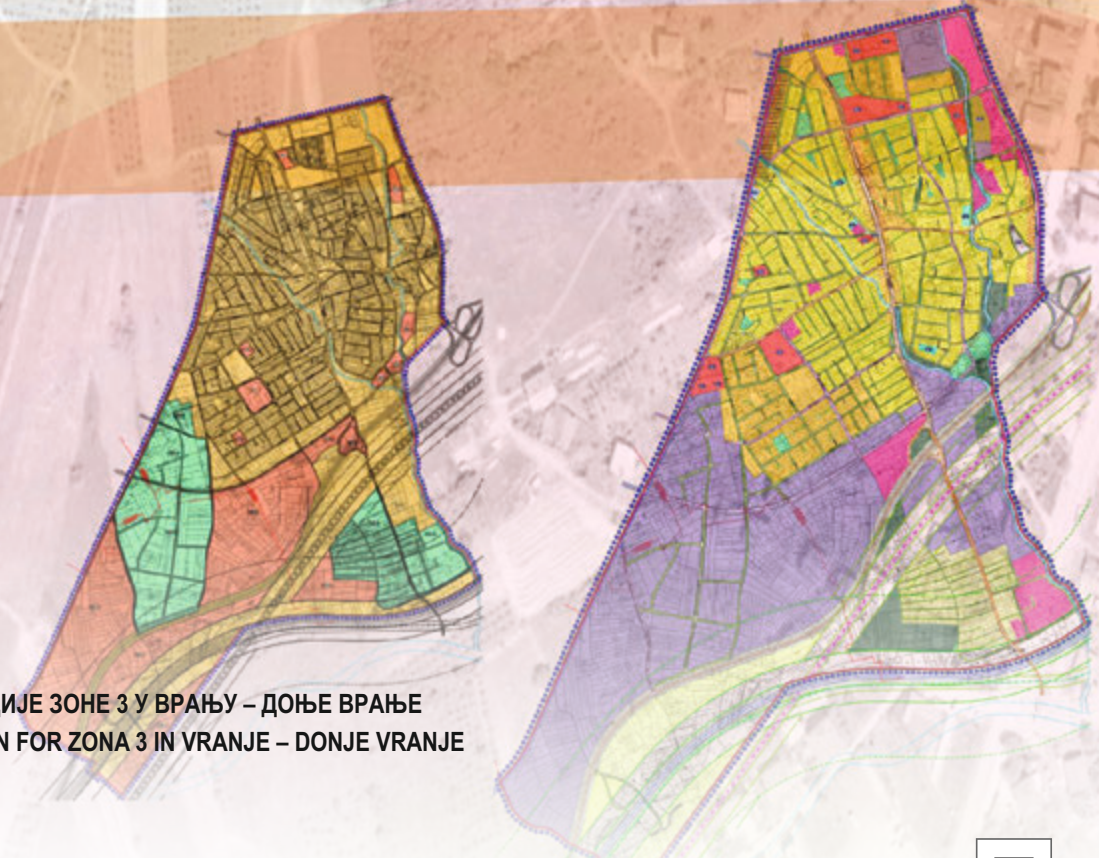
ПЛАН ГЕНЕРАЛНЕ РЕГУЛАЦИЈЕ VIII ЗА ЗОНЕ „ЖЕЉЕЗНИЧКО НАСЕЉЕ“, „МАКОВА СЕДМИЦА“ И ДЕО ЗОНЕ „МАЛИ РАДАНОВАЦ“
GENERAL REGULATION PLAN VIII FOR THE ZONE „ZELJEZNIČKO NASELJE“, „MAKOVA SEDMICA“ AND A PARTS OF „MALI RADANOVAC“

Година усвајања: 2023.
Аутори: маст.инж.арх. Тања Мијатовић, дипл.инг.саоб. Алекса Петрић
Институција: „Јавно предузеће за управљање путевима, урбанистичко планирање и становање“ Суботица



План генералне регулације VIII обухвата североисточни део Суботице (989ха 35а). Основни циљеви израде плана су: привођење простора наменама које су утврђене Генералним урбанистичким планом Суботица – Палић до 2030., усклађивање саобраћајног решења предметног простора са решењима из Просторног плана подручја посебне намене инфраструктурног коридора железничке пруге Београд - Суботица - државна граница (Келебија), смањење грађевинског подручја које је дефинисано у Генералном урбанистичком плану Суботица – Палић до 2030. године као и усаглашавање са Просторним планом подручја посебне намене „Суботичке пустаре и језера“.

The General Regulation Plan VIII covers the northeastern part of Subotica (989ha 35a). The main objectives of the plan are as follows: bringing the space in line with the purposes established by the General Urban Plan of Subotica - Palić by 2030, aligning the transportation solutions of the subject area with the solutions from the Spatial Plan for the Special Purpose Area of the railway corridor Belgrade - Subotica - state border (Kelebija), reducing the construction area defined in the General Urban Plan of Subotica - Palić by 2030, and harmonizing with the Spatial Plan for the Special Purpose Area of "Subotica Salt Pans and Lakes."



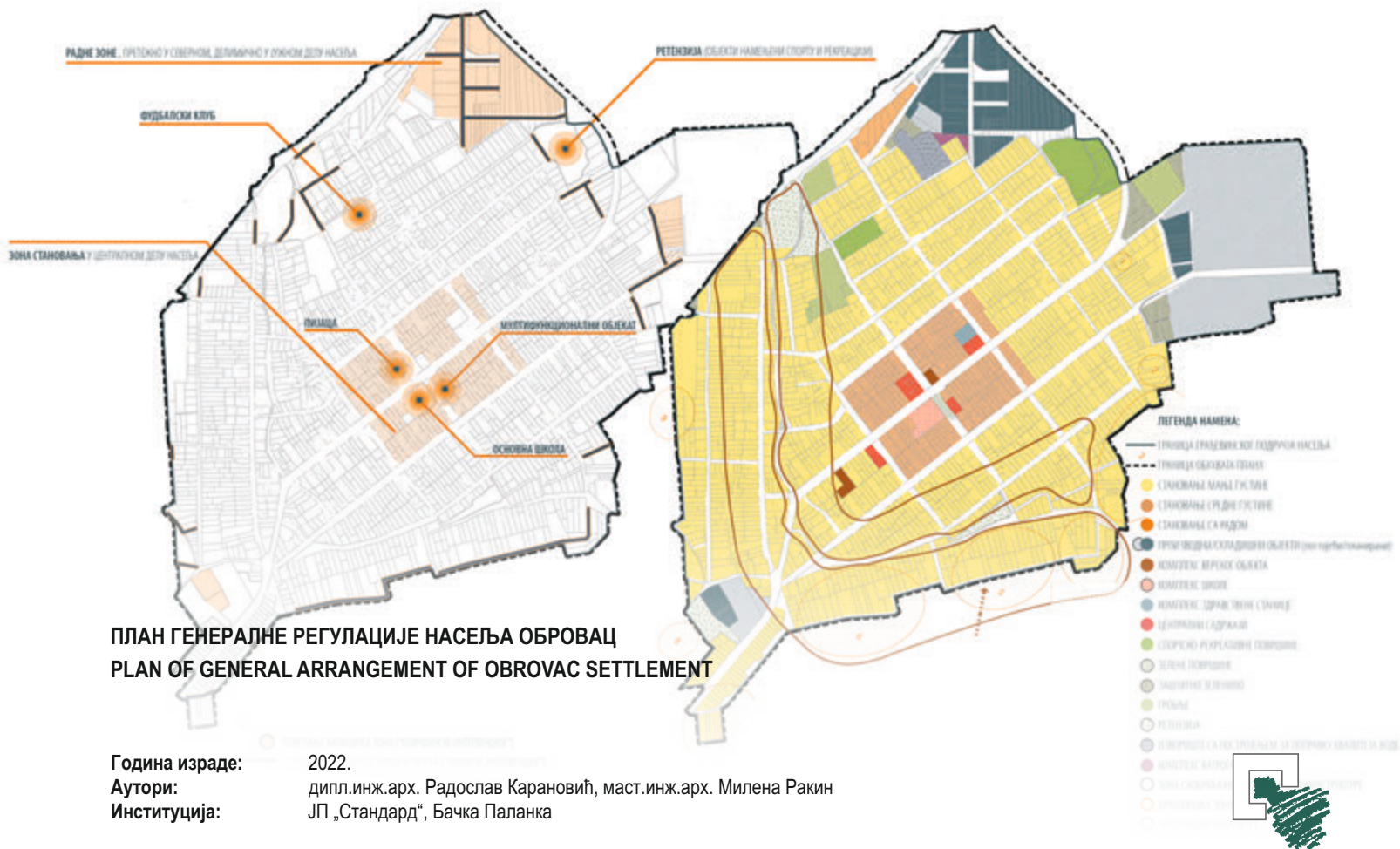
ПЛАН ГЕНЕРАЛНЕ РЕГУЛАЦИЈЕ ЗОНЕ 3 У ВРАЊУ – ДОЊЕ ВРАЊЕ GENERAL REGULATION PLAN FOR ZONA 3 IN VRANJE – DONJE VRANJE

Година усвајања: 2022.
Аутори: Руководилац: Биљана Стојановић, диа; Коруководилац: Маја Недељковић, диа; Стручни сарадници: Саша Цинцовић, диг; Миодраг Протић, диа; Душан Антић, диа; Јована Ристић, дига; Александра Веселиновић, диг; Сузана Петковић Лазаревић, диа; Тања Стевановић, инж.арх.; Миомир Ристић, диг; Миодраг Здравковић, дие; Бранислав Љубић, дие; Јована Антић, диа.
Институција: ЈП „Урбанизам и изградња града Врања“ Врање



Циљ израде Плана генералне регулације зоне 3 у Врању-Доње Врање је преиспитивање постојећих намена, прилагођавање новим потребама Града и израда таквих решења која ће одговарати специфичним карактеристикама града Врања и реалним могућностима његове етапне урбане обнове, а потом и просторног раста и развоја у складу са важећим Законом и планом вишег реда. Предложени концепт развоја предметног подручја је заснован на усклађивању започетих, реализованих и планираних промена на том простору.

The aim of the General Regulation Plan for Zone 3 in Vranje-Donje Vranje is to review the existing purposes, adapt to the new needs of the city and develop appropriate solution which will correspond to the specific characteristics of the city of Vranje and the real possibilities of its staged urban renewal, and then of spatial growth and development in accordance with the valid Law and the plan of a higher order. The proposed development concept of the subject area is based on the harmonization of the initiated, realized and planned changes in that area.



Обровац је насеље у јужној Бачкој, у Општини Бачка Паланка. Атар захвата крајњи део бачке лесне терасе, погодне за лов, риболов, развој сточарства и пољопривреде. Основни циљ је да се планским мерама заустави негативна тенденција у кретању укупног броја становника насеља Обровац, стварањем услова за изградњу објеката, новоградње уклопљене у постојеће урбанистичке целине, уз очување постојећег градитељског наслеђа. Бржи привредни развој насеља омогућиће се стварањем просторних услова, у складу са природним потенцијалима и материјалном базом, изградњом и опремањем мреже инфраструктуре, развојем мале привреде у циљу повећања степена запослености. Развој ће се заснивати на трајном очувању пољопривредног земљишта изузетног квалитета, интензивирању пољопривредне производње, измени структуре производње, унапређењу механизације...

Obrovac is a settlement in southern Bačka, in the Municipality of Bačka Palanka. Fields cover the outermost part of the Bača loess terrace, suitable for hunting, fishing, and the development of cattle breeding and agriculture. The main goal is to use planning measures to stop the negative tendency in the movement of the total number of inhabitants of the Obrovac settlement, by creating conditions for new building integrated into the existing urban environment, while preserving the existing architectural heritage. Faster economic development of the settlement will be possible by creating spatial conditions, in accordance with natural potentials and material base, building and equipping the infrastructure network, developing a small economy in order to increase the level of employment. The development will be based on the permanent preservation of agricultural land of exceptional quality, the intensification of agricultural production, changes in the structure of production, improvement of mechanization...

ПЛАН ГЕНЕРАЛНЕ РЕГУЛАЦИЈЕ НАСЕЉА ПИВНИЦЕ



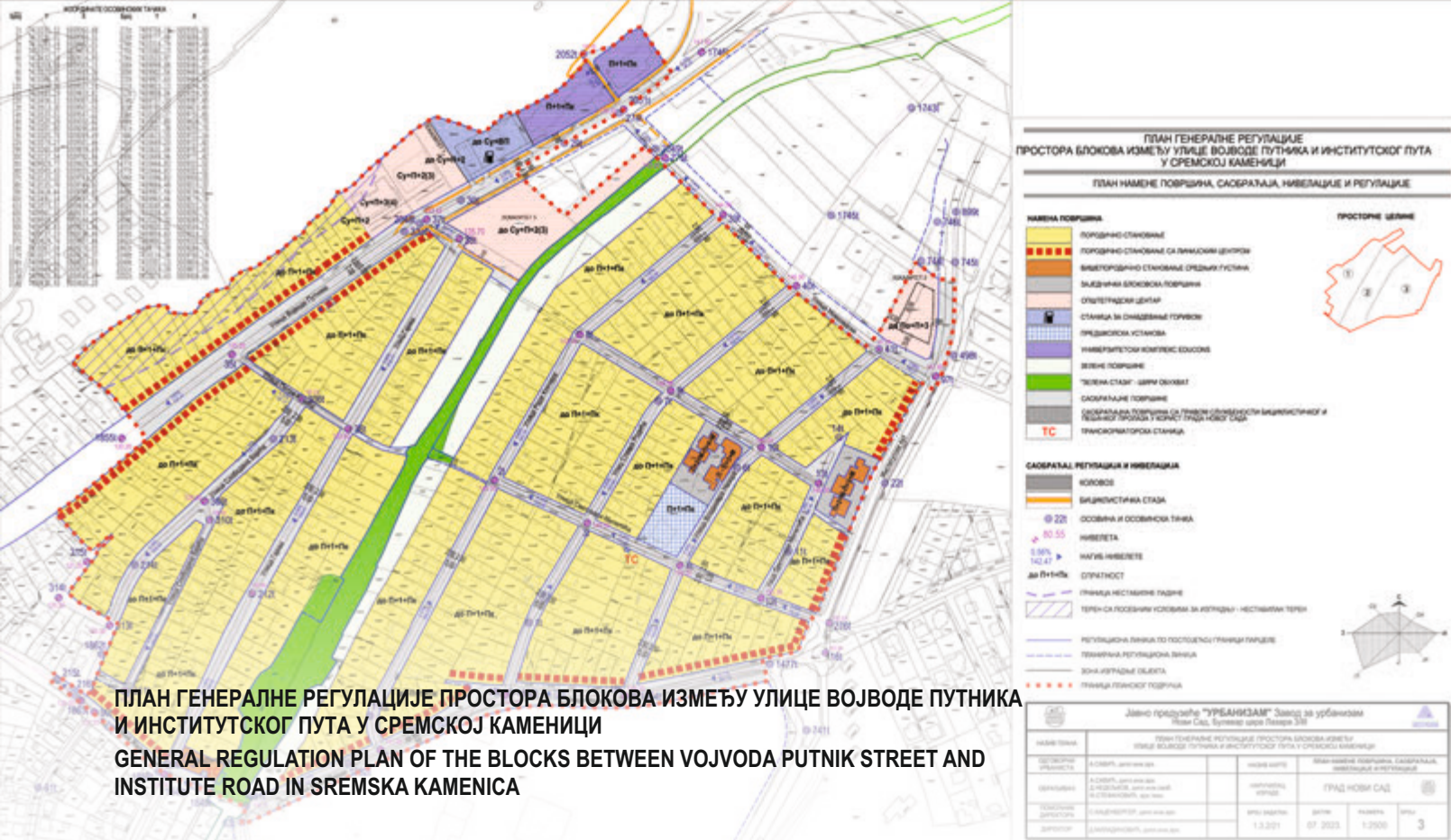
ПЛАН ГЕНЕРАЛНЕ РЕГУЛАЦИЈЕ НАСЕЉА ПИВНИЦЕ GENERAL REGULATION PLAN OF THE SETTLEMENT OF PIVNICE

Година усвајања: 2022.
Аутори: Одговорни урбаниста: дипл.инж.арх. Људмила Јамушаков; Стручни тим: дипл.грађ.инж. Сандра Којић;
дипл.грађ.инж. Жељка Драгичевић; дипл.инж.ел. Борис Милић; дизајн Стефан Јамушаков
Институција: ЈП "Стандард" Бачка Паланка



Насеље Пивнице се налази у северном делу општине Бачка Паланка и представља типично војвођанско насеље чији се становници преваходно баве пољопривредом. Самим тим у насељу постоји знатан број пољопривредних складишних објеката унутар претежне намене становања па је овим планом будућа изградња сличних објеката усмерена на радне зоне. Такође Планом су предвиђени туристичко – спортско - рекреативни садржаји који су недостајали као и простор намењен изградњи предшколске установе. У насељу постоји неколико ретензија / природних оаза биљног и животињског света које као такве доприносе квалитету живота становника. Убацивањем нових и ревитализацијом постојећих садржаја тежило се побољшању квалитета живота у цуљу заустављања тренда иселјавања становника.

Village Pivnice is on north part of township Backa Palanka, and it represents typical village of Vojvodina, who's residents are mostly engaged in agriculture. Therefore in Pivnice there is significant amount of agricultural storage facilities within family facilities regaion. So with this plan, future construction of similar facilities is directed to "work zones". Also in this plan its included turistic, sporty and recreational content that was missing, as well as space intended for building preschool institution. In this zone there are several lakes, an oasis of flora and fauna, that are contributing to life of residents. With implanting new and revitalization of existing content, it was aimed towards improving living conditions, also with goal of stopping trend of emigration of residence.



Година израде:

2021-2023.

Аутори:

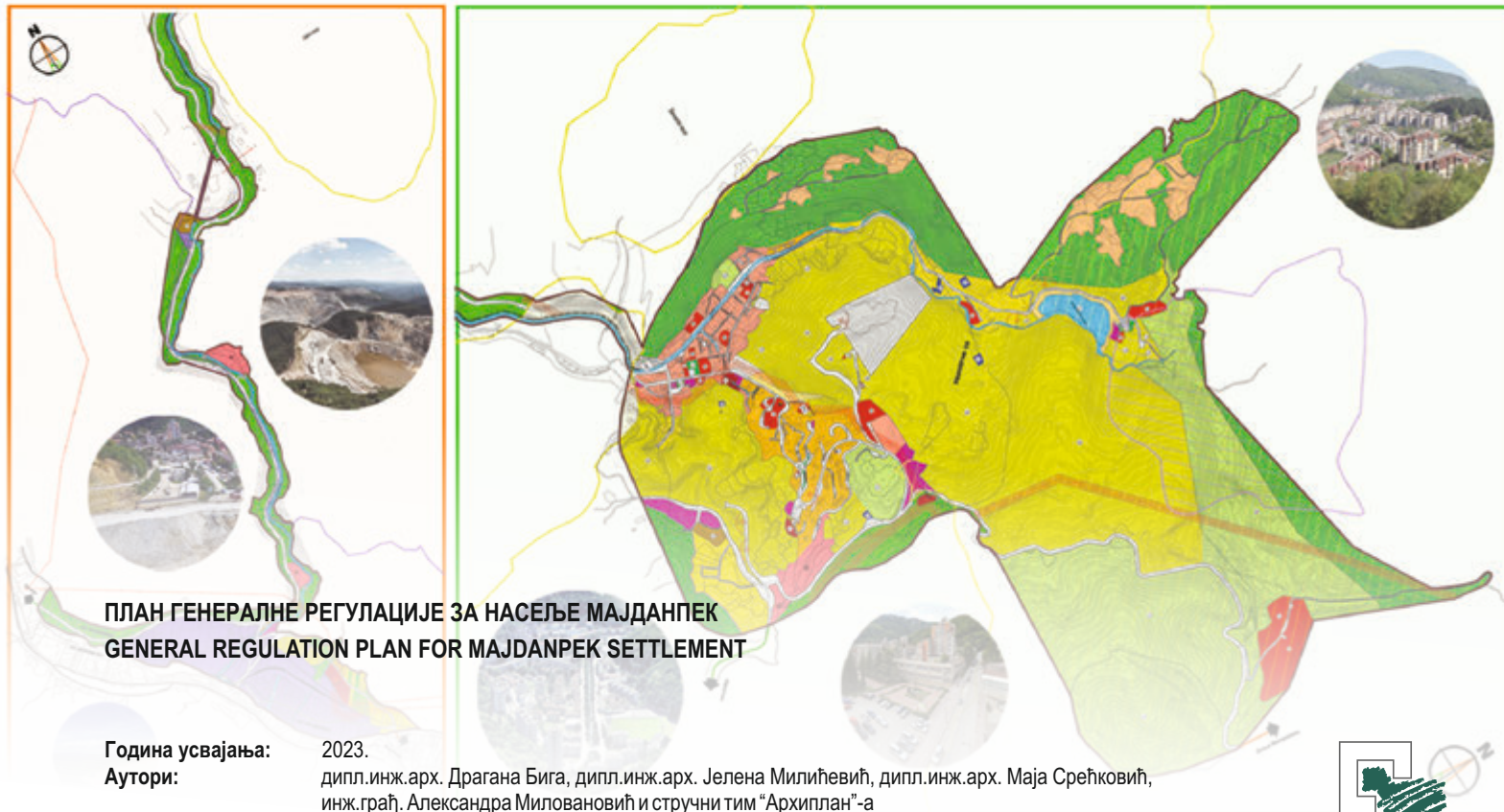
Александар Савић, дипл.инж.арх.; Драган Недељков, дипл.инж.сао.; Марија Маљковић Григоров, дипл.инж.геод.; Владимир Марковић, дипл.инж.ел.; Дејан Мавровић, дипл.инж.ел.; Јована Бакмаз, дипл.инж.граф.; Смиљана Гигић, дипл.инж.пејз.арх.; Дејана Неговановић, маг.инж.зашт.жив.сред.; Љиљана Клашња, дипл.прав.; Мирослав Стефановић.; техн.арх.; Јулијана Болтић, техн.геод.; Цеца Димитријевић, техн.геод.

Институција:

ЈП „Урбанизам“ Завод за урбанизам Нови Сад

Подручје обухваћено Планом највећим делом представља завршену просторну целину. Претежна намена простора је породично становање које карактерише ниска спратност објеката, распоређених на терену благог нагиба, у ортогоналној мрежи улица. Осовином простора, у правцу североисток-југозапад, трасирана је напуштена железничка пруга планирана као простор развоја будућег туристичког правца "Зелена стаза" - пешачко-бициклистичког рекреативног коридора. Концептом планског решења, на парковски уређеним зеленим површинама у некадашњем заштитном појасу железнице, планиран је развој атрактивних садржаја компатибилних намени "Зелене стазе", који би омогућили повезивање овог некад изолованог простора са својим физичким окружењем и додатно генерисали број посетилаца.

The area covered by the Plan is, for the most part, a completed spatial unit. The predominant land use of the area is family housing, which is characterized by low-rise buildings, distributed on a gently sloping terrain, in an orthogonal network of streets. Along the axis of the space, in the northeast-southwest direction, there is an abandoned railway planned as an area for the development of the future tourist route "Greenway" - a pedestrian and cycling recreational corridor. On the park-like landscaped green areas in the former protective green belt along the railway, the concept of the planning solution envisages development of attractive amenities compatible with the land use of the "Greenway", which would enable this once isolated space to be connected with its physical environment and additionally generate the number of visitors.

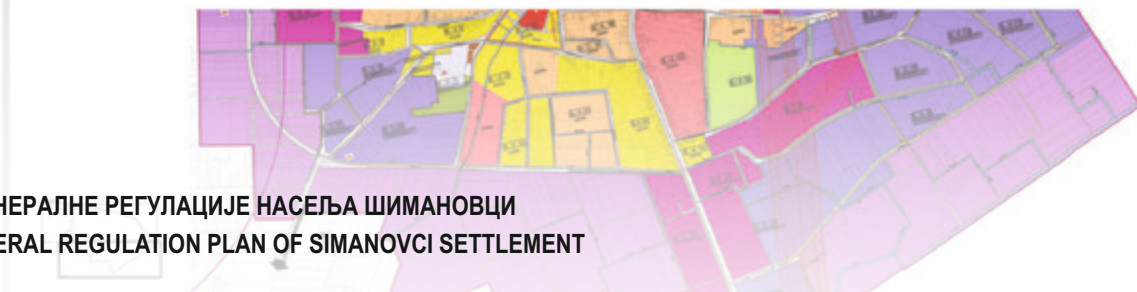
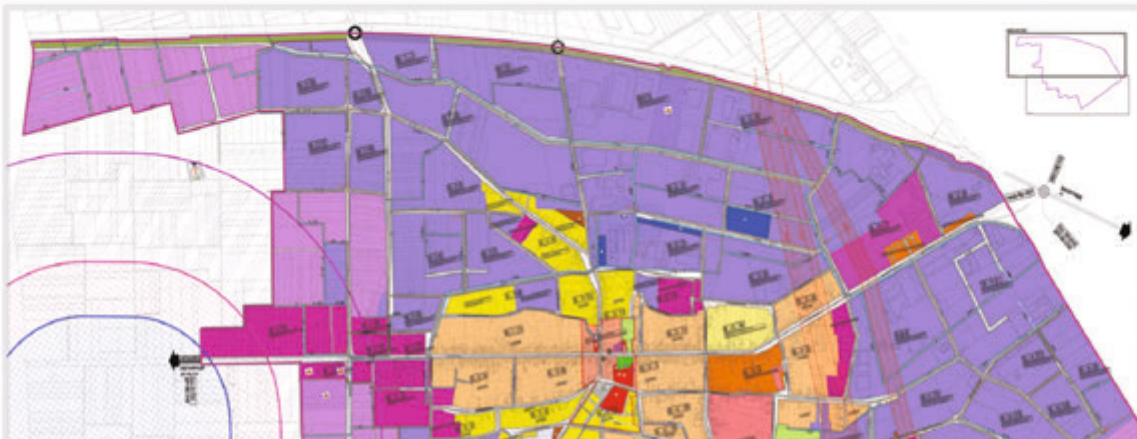


ПЛАН ГЕНЕРАЛНЕ РЕГУЛАЦИЈЕ ЗА НАСЕЉЕ МАЈДАНПЕК GENERAL REGULATION PLAN FOR MAJDANPEK SETTLEMENT

Година усвајања: 2023.
Аутори: дипл.инж.арх. Драгана Бига, дипл.инж.арх. Јелена Милићевић, дипл.инж.арх. Маја Срећковић,
инж.граф. Александра Миловановић и стручни тим "АрхиПЛАН"-а
Институција: "АрхиПЛАН" д.о.о. за планирање, пројектовање и консалтинг, Аранђеловац

Плански документ обухвата насеље Мајданпек, индустријску зону у насељу Дебели Луг и везни коридор (државни пут) између ова два насеља. Планско подручје обухвата око 950 хектара. Према концепцији, планиран је развој различитих претежних намена (становање, туризам, пословање, услугне и комерцијалне делатности, индустрија и производња и друго). Значајне површине у обухвату Плана су намењене за зелене површине (око 175 хектара за шуме и око 267 хектара за парк-шуме, укупно око 442 хектара). Плански документ је усвојен у фебруару 2023. године.

The planning document includes the settlement of Majdanpek, the industrial zone in the settlement of Debeli Lug and the connected corridor (a state road) between these two settlements. The planned area has about 950 ha. According to the concept, the development of various general purposes (residence, tourism, business, services and commercial activities, industry and production etc.) was planned. A substantial area within the plan's scope is dedicated to green areas (about 175 ha for forests and about 276 ha for park-forests, approximately about 442 ha). The planning document was accepted in February 2023.

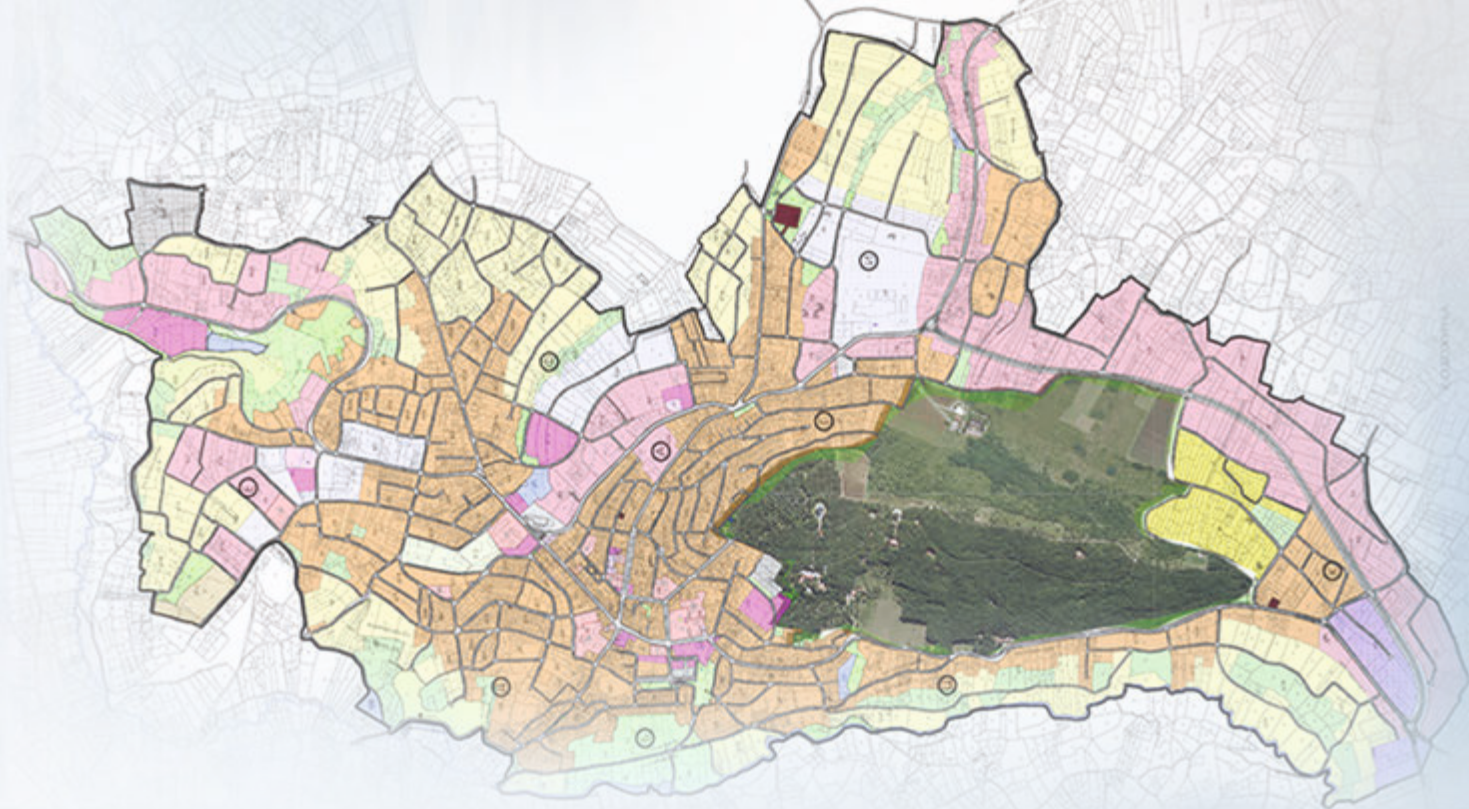


ПЛАН ГЕНЕРАЛНЕ РЕГУЛАЦИЈЕ НАСЕЉА ШИМАНОВЦИ THE GENERAL REGULATION PLAN OF SIMANOVCI SETTLEMENT

Година усвајања: 2023.
Аутори: дипл.инж.арх. Драгана Бига, дипл.инж.арх. Јелена Милићевић, дипл.инж.арх. Маја Срећковић,
инж.грађ. Александра Миловановић и стручни тим "Архиплан"-а
Институција: "Архиплан" д.о.о. за планирање, пројектовање и консалтинг, Аранђеловац

Планом генералне регулације обухваћено је насеље Шимановци у општини Пећинци, а планско подручје обухвата око 1600 хектара. У концепцији решења, уважено је стратешко опредељење општине да се на предметном простору настави развој привредних делатности, имајући у виду повољан географски и саобраћајни положај (аутопут Е-75, удаљеност од Београда око 25 km и 15 km од међународног аеродрома "Никола Тесла"), што је утицало да велики број инвеститора изгради производне и складишне погоне у Шимановцима, а заинтересованост је и даље значајна. Плански документ је усвојен у јуну 2023. године.

The scope of the General regulation plan includes the settlement of Simanovci in the municipality of Pecinci, and the planned area has about 1,600 ha. Within the conceptual solution, the strategic preference of the municipality to continue the development of economic activities on the area has been respected. The reason for the above mentioned preference is the favorable geographical and transportation location (the motorway E-75, the distance from Belgrade of about 25 km and 15 km from the international airport "Nikola Tesla"), which influenced a large number of investors to build their production and warehouse facilities in Simanovci, and the interest for this location is still considerable. The planning document was accepted in June 2023.



ПЛАН ГЕНЕРАЛНЕ РЕГУЛАЦИЈЕ НАСЕЉА ТОПОЛА GENERAL REGULATION PLAN OF TOPOLA SETTLEMENT

Година усвајања: 2023.
Аутори: др Игор Марић, дипл.инж.арх., Бранислава Симић, маг.инж.арх.
Институција: Институт за архитектуру и урбанизам Србије - ИАУС



Од свих постојећих, важећих планова за Тополу, или њихових измена и допуна, урађен је један јединствен урбанистички план – План генералне регулације насеља Топола, којим су интегрисани сви претходни, уз проширења обухвата и осавремењавања урбанистичке регулативе. Уграђене су нове идеје које би требало да употпуне урбанитет Тополе и подрже идентитет историјског места Опленца и истакну његов значај: Нови трг са Визитор центром, пешачке зоне – пешачка улица Књегиње Зорке и траса старог „Карађорђевог пута“ као шетачка стаза око језера, зелене површине и виногради, дечје игралиште, обнова центра и задужбених простора, реконструкција Краљеве винарије, површине за спорт и рекреацију уз унапређење туристичке понуде.

From all the existing plans for Topola, or their additions, a unique urban plan was created that integrated all the previous ones, along with the expansion of the territory and modernization of the urban regulations. New ideas were incorporated that should complete the urbanity of Topola and support the identity of the historical place of Oplenac with highlighting its importance: New public square with Visitor centre, pedestrian areas – a pedestrian street and the old “Karadjordje road” around the lake, green areas and vineyards, a children’s playground, renovation of the center and endowment spaces, reconstruction of the Kraljeva vinarija, areas for recreation with improving the tourist offer.



ПЛАНИРАНА ПРЕТЕЖНА И ДЕТАЉНА НАМЕНА ПОВРШИНА

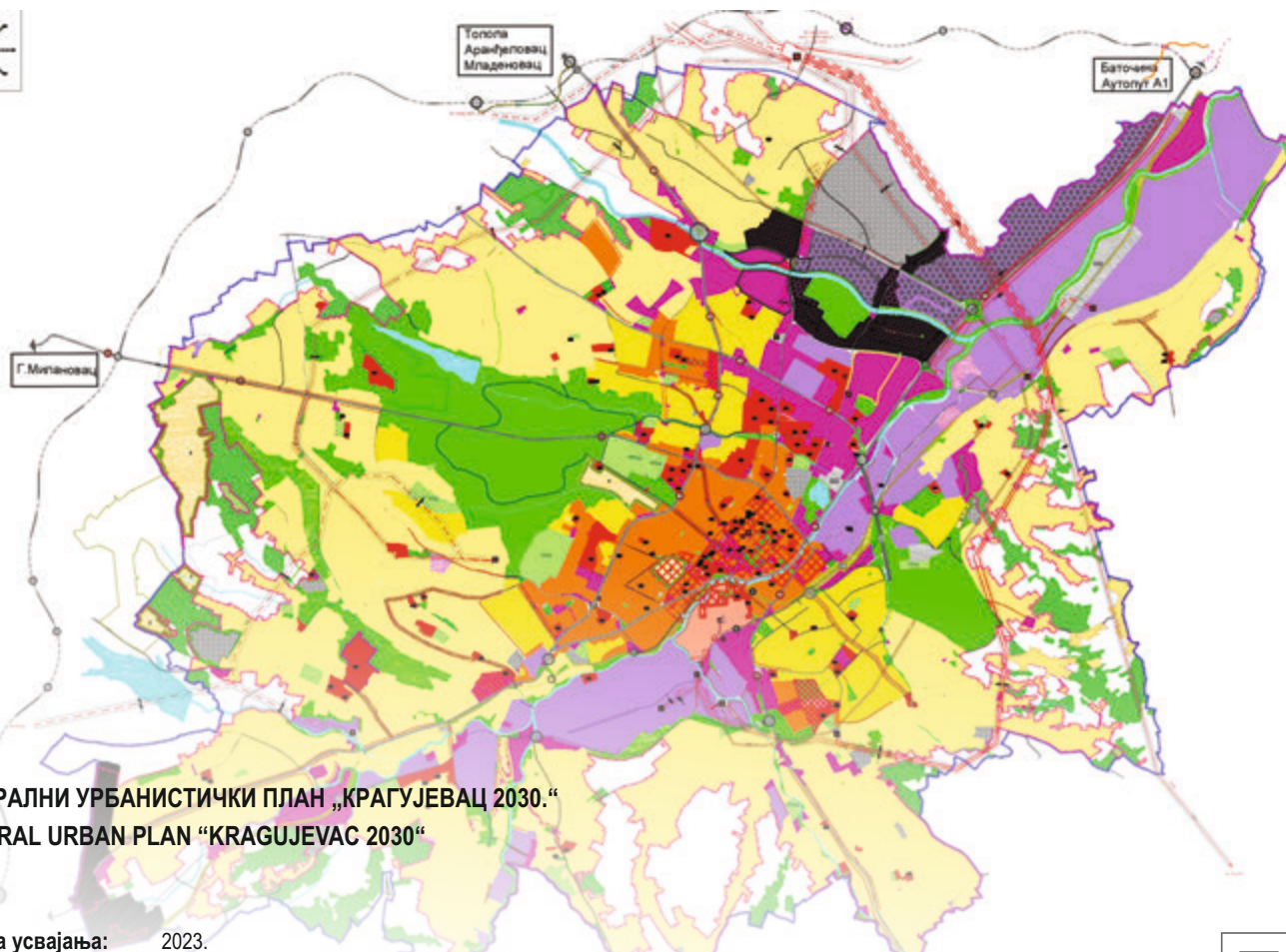
| Име одређене садржаја | |
|-----------------------|------------------------------------|
| 1 | градско подручје (укупна површина) |
| 2 | градско подручје (укупна површина) |
| 3 | градско подручје (укупна површина) |
| 4 | градско подручје (укупна површина) |
| 5 | градско подручје (укупна површина) |
| 6 | градско подручје (укупна површина) |
| 7 | градско подручје (укупна површина) |
| 8 | градско подручје (укупна површина) |
| 9 | градско подручје (укупна површина) |
| 10 | градско подручје (укупна површина) |
| 11 | градско подручје (укупна површина) |
| 12 | градско подручје (укупна површина) |
| 13 | градско подручје (укупна површина) |
| 14 | градско подручје (укупна површина) |
| 15 | градско подручје (укупна површина) |
| 16 | градско подручје (укупна површина) |
| 17 | градско подручје (укупна површина) |
| 18 | градско подручје (укупна површина) |
| 19 | градско подручје (укупна површина) |
| 20 | градско подручје (укупна површина) |
| 21 | градско подручје (укупна површина) |
| 22 | градско подручје (укупна површина) |
| 23 | градско подручје (укупна површина) |
| 24 | градско подручје (укупна површина) |
| 25 | градско подручје (укупна површина) |
| 26 | градско подручје (укупна површина) |
| 27 | градско подручје (укупна површина) |
| 28 | градско подручје (укупна површина) |
| 29 | градско подручје (укупна површина) |
| 30 | градско подручје (укупна површина) |
| 31 | градско подручје (укупна површина) |
| 32 | градско подручје (укупна површина) |
| 33 | градско подручје (укупна површина) |
| 34 | градско подручје (укупна површина) |
| 35 | градско подручје (укупна површина) |
| 36 | градско подручје (укупна површина) |
| 37 | градско подручје (укупна површина) |
| 38 | градско подручје (укупна површина) |
| 39 | градско подручје (укупна површина) |
| 40 | градско подручје (укупна површина) |
| 41 | градско подручје (укупна површина) |
| 42 | градско подручје (укупна површина) |
| 43 | градско подручје (укупна површина) |
| 44 | градско подручје (укупна површина) |
| 45 | градско подручје (укупна површина) |
| 46 | градско подручје (укупна површина) |
| 47 | градско подручје (укупна површина) |
| 48 | градско подручје (укупна површина) |
| 49 | градско подручје (укупна површина) |

ПЛАН ГЕНЕРАЛНЕ РЕГУЛАЦИЈЕ НАСЕЉА ЖАБАЉ GENERAL REGULATION PLAN OF THE ŽABALJ SETTLEMENT

Година усвајања: 2022.
Аутори: Одговорни урбаниста: Свјетлана Реко, дипл. инж. арх. и стручни тим Завода
Институција: ЈП „Завод за урбанизам Војводине“ Нови Сад

При изради Плана урађена је прво валоризација подручја обухвата (сагледавање постојећег стања и уочених проблема), како би се дефинисало грађевинско подручје насеља са претежном наменом површина, урбанистичким параметрима, генералним правцима и коридорима за саобраћајну и комуналну инфраструктуру. Подручје обухвата Плана је подељено на три урбанистичке целине: 1. грађевинско земљиште у грађевинском подручју насеља; 2. грађевинско земљиште ван грађевинског подручја насеља и 3. пољопривредно земљиште. Грађевинско земљиште у грађевинском подручју насеља је подељено на пет урбанистичких зона (зона: централних садржаја; становања; радних садржаја; спорта, рекреације и зеленила; комуналних и инфраструктурних садржаја) и 49 блокова (ради лакше идентификације локација и ефикаснијег спровођења).

During the preparation of the Plan, the valorization of the area covered was done firstly (review of the existing situation and observed problems), in order to define the construction area of the settlement with the predominant purpose of the surface, urban parameters, general directions and corridors for traffic and communal infrastructure. The area covered by the Plan is divided into three urban units: 1. construction land in the construction area of the settlement; 2. construction land outside the construction area of the settlement and 3. agricultural land. The construction land in the construction area of the settlement is divided into five urban zones (zones: central facilities; housing; work facilities; sports, recreation and greenery; communal and infrastructure facilities) and 49 blocks (for easier identification of locations and more efficient implementation).



ГЕНЕРАЛНИ УРБАНИСТИЧКИ ПЛАН „КРАГУЈЕВАЦ 2030.“ GENERAL URBAN PLAN “KRAGUJEVAC 2030“

Година усвајања: 2023.

Аутори:

директор: Весна Јовановић Милошевић; одговорни урбаниста, дипл.инж.арх. Мирјана Ћирић; радни тим: дипл.инж.саоб. Милун Милићевић, дипл.инж.ел. Никола Тимотијевић, дипл.инж.маш. Марко Николић, Мастер инж.зашт.жив.ср. Тијана Марковић, дипл.простор.план Милана Анђелковић, дипл.инж.арх. Весна Савић, Мастер.инж.арх. Лазар Мандић, дипл.инж.арх. Наташа Матовић, дипл.инж.арх. Наташа Ивановић, дипл.инж.арх. Соња Јовановић, дипл.инж.арх. Мила Михајловић, дипл.простор.план Мирјана Маринковић-Габарић, дипл.хем. Весна Јовановић

Институција:

ЈП Урбанизам-Крагујевац



Генерални урбанистички план „Крагујевац 2030.“ Представља 6. генерацију ГУП-ова који се, у континуитету раде у овом ЈП. Основни циљеви будућег развоја Града засновани су на предностима и потенцијалима који су били покретач развоја и у претходном периоду; а то је повољан геостратешки положај условљен позицијом града Крагујевца у тежишту Србије. Геостратешки положај је директно условљен везом са европским и државним инфраструктурним коридорима. Са Коридором 10 Крагујевац је директно повезан краком Крагујевац-Баточина-Лапово, а индиректно и са коридором 11 преко западноморавског коридора. За очекивану популацију од 163.000 становника, планирано је 6.810ha грађевинског подручја садржаје јавних и осталих намена.

The general urban plan "Kragujevac 2030" represents the 6th generation of GUPs that are continuously being worked on in this PE. The main goals of the future development of the City are based on the advantages and potentials that were the driver of development in the previous period as well; and it is a favorable geostrategic position conditioned by the position of the city of Kragujevac in the center of gravity of Serbia. The geostrategic position is directly conditioned by the connection with European and national infrastructure corridors. Kragujevac is directly connected to Corridor 10 by the Kragujevac-Batočina-Lapovo branch, and indirectly to Corridor 11 via the West Moravian Corridor. For the expected population of 163,000 inhabitants, 6,810 ha of construction area is planned for public and other purposes.



ПЛАНОВИ ДЕТАЉНЕ
РЕГУЛАЦИЈЕ

PLANS OF DETAILED
ARRANGEMENTS

04

КАТЕГОРИЈА



CATEGORY 04

PLANS OF DETAILED ARRANGEMENTS

4.01

PLAN OF DETAILED ARRANGEMENTS OF "KAMIČAK" IN ŠABAC

4.02

URBAN REGULATORY PLAN OF WINTER SPORTS AND RECREATION CENTER "IGRIŠTA"

4.03

DETAILED REGULATION PLAN ON THE PART OF UNCATEGORISED ROADS NP-1 AND PLANNED UNCATEGORISED ROAD DRCEVAC - DONJA LOKOSNICA LOCATED ON THE INTERSECTION ZONE OF MUNICIPAL ROADS OP-18 AND OP-19 THROUGH DRCEVAC SETTLEMENT

4.04

DETAILED REGULATION PLAN FOR THE AREA BETWEEN UMP, DRAGOSLAVA SREJOVIĆA STREET AND VOLGINA STREET, ZVEZDARA MUNICIPALITY

4.05

DETAILED REGULATION PLAN OF THE AREA NEXT TO VINOGRADSKA STREET, WITH TRAFFIC CONNECTION TO THE HIGHWAY BYPASS, NOVI BEOGRAD AND SURČIN CITY MUNICIPALITIES – PHASE III

4.06

DETAILED ZONING PLAN OF PART OF THE KUMODRAZ SETTLEMENT, THE CITY MUNICIPALITY OF VOŽDOVAC AND ZVEZDARA

4.07

THE MODIFICATION OF THE DETAILED REGULATION PLAN OF THE ALEKSANDROVAC LAKE

4.08

DETAILED REGULATION PLAN OF THE "STRELIŠTE" SPORTS CENTER IN NOVI SAD

4.09

DETAILED REGULATION PLAN OF THE CENTER FOR BASIC POLICE TRAINING IN SREMSKA KAMENICA

4.10

DETAILED REGULATION PLAN OF THE RAZANIK ZONE IN GORNJI MILANOVAC

4.11

DETAILED REGULATION PLAN FOR THE CENTER OF THE VRDNIK SETTLEMENT

4.12

URBAN DEVELOPMENT PLAN "KOMOLAC"

4.13

PLAN OF DETAILED ARRANGEMENTS FOR THE NORTHERN RING ROAD OF THE CITY OF KRAGUJEVAC

4.14

PLAN OF DETAILED ARRANGEMENTS OF THE OSTROVICA SETTLEMENT IN THE AREA OF THE CITY MUNICIPALITY OF NIŠKA BANJA

4.15

THE THREE PLANS FOR TWO SQUARE KILOMETRES OF DETAILED REGULATION IN THE AREA OF NIŠ

4.16

PLAN OF DETAILED ARRANGEMENTS OF THE TOURIST SETTLEMENT BELI BAGREM ON THE SILVER LAKE ON THE TERRITORY OF THE MUNICIPALITY OF VELIKO GRADIŠTE



КАТЕГОРИЈА 04

ПЛАНОВИ ДЕТАЉНЕ РЕГУЛАЦИЈЕ

4.01

ПЛАН ДЕТАЉНЕ РЕГУЛАЦИЈЕ „КАМИЧАК“ У ШАПЦУ

4.02

РЕГУЛАЦИОНИ ПЛАН ЗИМСКО СПОРТСКО-РЕКРЕТИВНОГ ЦЕНТРА «ИГРИШТА»

4.03

ПЛАН ДЕТАЉНЕ РЕГУЛАЦИЈЕ ЗА ДЕЛОВЕ НЕКАТЕГОРИСАНИХ ПУТЕВА НП-2 И ПЛАНИРАНОГ НЕКАТЕГОРИСАНОГ ПУТА ДРЂЕВАЦ - ДОЊА ЛОКОШНИЦА У ЗОНИ РАСКРСНИЦЕ СА ОПШТИНСКИМ ПУТЕВИМА ОП-18 И ОП-19 КРОЗ НАСЕЉЕНО МЕСТО ДРЂЕВАЦ

4.04

ПЛАН ДЕТАЉНЕ РЕГУЛАЦИЈЕ ЗА ПОДРУЧЈЕ ИЗМЕЂУ УМП-А, ДРАГОСЛАВА СРЕЈОВИЋА И ВОЛГИНЕ, ГРАДСКА ОПШТИНА ЗВЕЗДАРА

4.05

ПЛАН ДЕТАЉНЕ РЕГУЛАЦИЈЕ ПОДРУЧЈА УЗ ВИНОГРАДСКУ УЛИЦУ, СА САОБРАЋАЈНОМ ВЕЗОМ ДО АУТОПУТСКЕ ОБИЛАЗНИЦЕ, ГРАДСКЕ ОПШТИНЕ НОВИ БЕОГРАД И СУРЧИН - III ФАЗА

4.06

ПЛАН ДЕТАЉНЕ РЕГУЛАЦИЈЕ ДЕЛА НАСЕЉА КУМОДРАЖ, ГРАДСКЕ ОПШТИНЕ ВОЖДОВАЦ И ЗВЕЗДАРА

4.07

ИЗМЕНА И ДОПУНА ПЛАНА ДЕТАЉНЕ РЕГУЛАЦИЈЕ АЛЕКСАНДРОВАЧКОГ ЈЕЗЕРА

4.08

ПЛАН ДЕТАЉНЕ РЕГУЛАЦИЈЕ СПОРТСКОГ ЦЕНТРА "СТРЕЛИШТЕ" У НОВОМ САДУ

4.09

ПЛАН ДЕТАЉНЕ РЕГУЛАЦИЈЕ ЦЕНТРА ЗА ОСНОВНУ ПОЛИЦИЈСКУ ОБУКУ У СРЕМСКОЈ КАМЕНИЦИ

4.10

ПЛАН ДЕТАЉНЕ РЕГУЛАЦИЈЕ ЗА ПОТЕЗ "РАЖАНИК" У ГОРЊЕМ МИЛАНОВЦУ

4.11

ПЛАН ДЕТАЉНЕ РЕГУЛАЦИЈЕ ЦЕНТРА НАСЕЉА ВРДНИК

4.12

УРБАНИСТИЧКИ ПЛАН УРЕЂЕЊА „КОМОЛАЦ“

4.13

ПЛАН ДЕТАЉНЕ РЕГУЛАЦИЈЕ "СЕВЕРНА ОБИЛАЗНИЦА ГРАДА КРАГУЈЕВЦА"

4.14

ПЛАН ДЕТАЉНЕ РЕГУЛАЦИЈЕ НАСЕЉА ОСТРОВИЦА НА ПОДРУЧЈУ ГРАДСКЕ ОПШТИНЕ НИШКА БАЊА

4.15

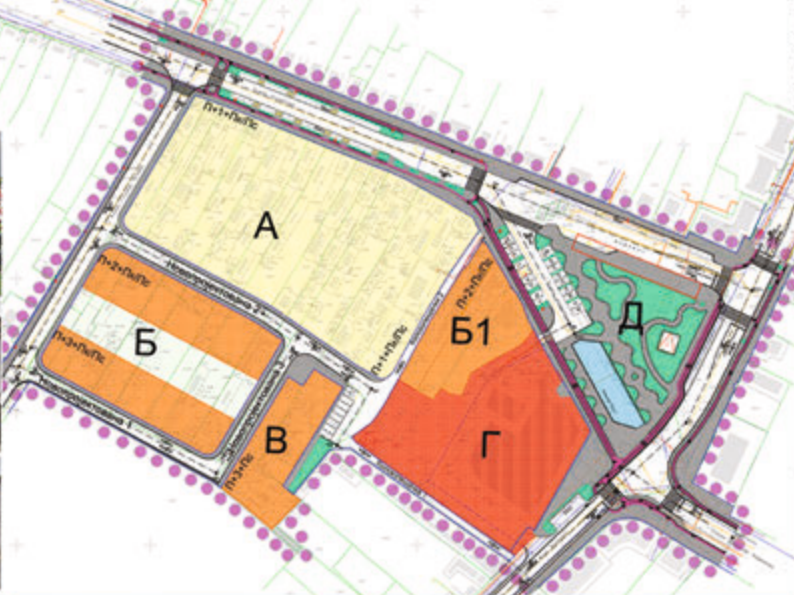
ТРИ ПЛАНА ЗА ДВА КВАДРАТНА КИЛОМЕТРА ДЕТАЉНЕ РЕГУЛАЦИЈЕ НА ПОДРУЧЈУ НИША

4.16

ПЛАН ДЕТАЉНЕ РЕГУЛАЦИЈЕ ТУРИСТИЧКОГ НАСЕЉА БЕЛИ БАГРЕМ НА СРЕБРНОМ ЈЕЗЕРУ НА ТЕРИТОРИЈИ ОПШТИНЕ ВЕЛИКО ГРАДИШТЕ







ПЛАН ДЕТАЉНЕ РЕГУЛАЦИЈЕ „КАМИЧАК“ У ШАПЦУ PLAN OF DETAILED ARRANGEMENTS OF “KAMIČAK“ IN ŠABAC

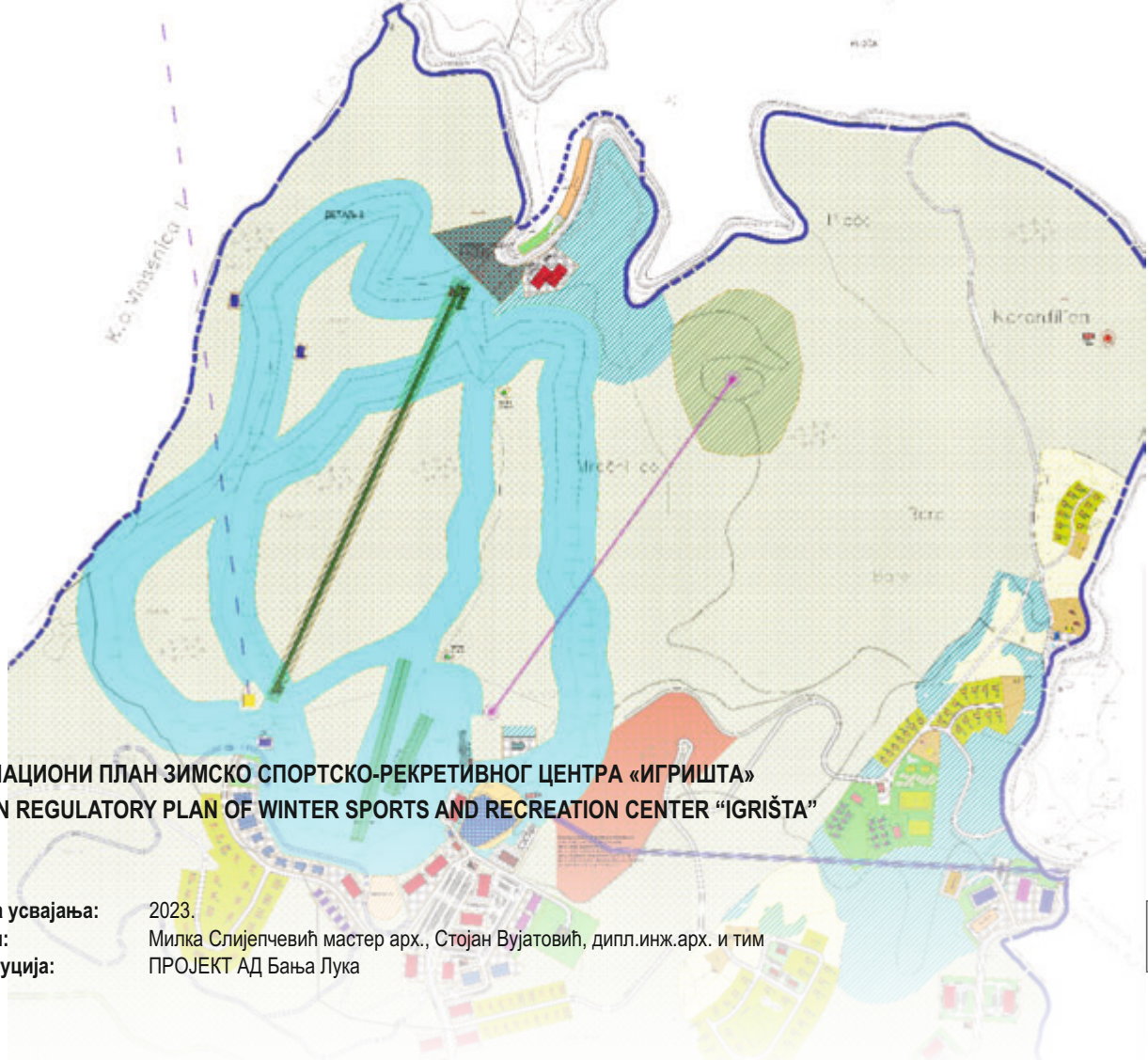
Година усвајања: 2022.

Аутори: Одговорни урбаниста: мастр.инж.арх. Јана Богдановић и стручни тим Службе за просторно и урбанистичко планирање, ЈП „Инфраструктура Шабац“, Шабац

Институција: ЈП „Инфраструктура Шабац“, Шабац

План обухвата две различите целине. У целини 1 су доминантне сукорисничке парцеле са традиционалним начином изградње објеката у низу унутар парцела. Након извршене детаљне анализе, валоризације постојећег стања и партиципацијом становника насеља, дефинисано је планско решење које ће да помири потребе социјалног и економског развоја града и подстакне развој централне градске зоне. Део целине је ретко решење где су становници изабрали традиционални начин живота наспрот захтевима инвеститора. Други део целине, не тако густо изграђени део блока, оформљена је зона вишепородичног становања. Другу целину чини нови градски трг који се формира реконструкцијом постојећег сквера. Трг је једна од „капија“ градског центра и пешачке зоне, настао на месту некадашње пијаце и касније аутобуске станице. С обзиром на значај подручја Маџванског трга, у урбаној матрици града, овај План садржи и композициони план и план партерног уређења. Модерни приступ се огледа у измени саобраћајног решења ради формирања јаког пешачког чворишта са простором за одмор, аутобуским стајалиштем и малом „урбаном џунглом“.

The plan includes two different spatial units. Spatial unit 1 is dominated by co-owned plots with the traditional way of construction buildings in a row within the plots. After a detailed analysis, valorization of the existing situation and the participation of the inhabitants of the settlement, a planning solution was defined that will reconcile the needs of the social and economic development of the city and encourage the development of the central city zone. Part of the spatial unit is a rare solution where residents have chosen a traditional way of life against the demands of investors. The second part of the unit, the less densely built part of the block, is a zone of multi-family housing. The second spatial unit consists of the new city square, which was formed by the reconstruction of the existing square. The square is one of the "gates" of the city center and the pedestrian zone, created on the site of the former market and later bus station. Considering the importance of the area of Mačvanski square, in the urban matrix of the city, this Plan contains both a compositional plan and a ground floor arrangement. The modern approach is reflected in the modification of the traffic solution in order to form a strong pedestrian junction with a rest area, a bus stop and a small "urban jungle".



РЕГУЛАЦИОНИ ПЛАН ЗИМСКО СПОРТСКО-РЕКРЕТИВНОГ ЦЕНТРА «ИГРИШТА» URBAN REGULATORY PLAN OF WINTER SPORTS AND RECREATION CENTER «IGRIŠTA»

Година усвајања: 2023.
Аутори: Милка Слијепчевић мастер арх., Стојан Вујатовић, дипл.инж.арх. и тим
Институција: ПРОЈЕКТ АД Бања Лука

Предметни простор се планира као туристички центар са скијалиштем, пословним садржајима и смјештајним капацитетима у функцији туризма и рекреације. Разноликост функција која се прелплиће иде у правцу дефинисања туристички атрактивне цјелине и очувања шумког земљишта и планинског амбијента. Разликују се основне доминантне зоне: Зона скијалишта са зауставним стазама, жичаром и пратећим објектима, те авантура парком и језером осњежавање, зона хотела (укупно 24), адреналин парка, кампова и спортско рекреативних садржаја, те зоне осталих смјештајних капацитета (викенд насеља, луксузни апартмани и апартмани). Део комплекса чини већи број пословних и угоститељских објеката, те објекти централних дјелатности, планинарски дом и црква.

The area is planned as a tourist center with a ski resort, business facilities and accommodation facilities in the function of tourism and recreation. The variety of intertwining functions goes in the direction of defining a tourist attractive complex and preserving the forest land and mountain environment. The basic dominant zones are different: the ski resort zone with stopping tracks, cable car and accompanying facilities, the adventure park and snowmaking lake, the zone of hotels (24 in total), adrenaline park, camps and sports and recreational facilities, and zones of other accommodation facilities (weekend resorts, luxury apartments and suites). Part of the complex consists of a large number of business and hospitality facilities, as well as facilities for central activities, a mountain lodge and a church.



ПЛАН ДЕТАЉНЕ РЕГУЛАЦИЈЕ ЗА ДЕЛОВЕ НЕКАТЕГОРИСАНИХ ПУТЕВА НП-2 И ПЛАНИРАНОГ НЕКАТЕГОРИСАНОГ ПУТА ДРЉЕВАЦ - ДОЊА ЛОКОШНИЦА У ЗОНИ РАСКРСНИЦЕ СА ОПШТИНСКИМ ПУТЕВИМА ОП-18 И ОП-19 КРОЗ НАСЕЉЕНО МЕСТО ДРЉЕВАЦ
DETAILED REGULATION PLAN ON THE PART OF UNCATEGORISED ROADS NP-1 AND PLANNED UNCATEGORISED ROAD DRCEVAC - DONJA LOKOSNICA LOCATED ON THE INTERSECTION ZONE OF MUNICIPAL ROADS OP-18 AND OP-19 THROUGH DRCEVAC SETTLEMENT

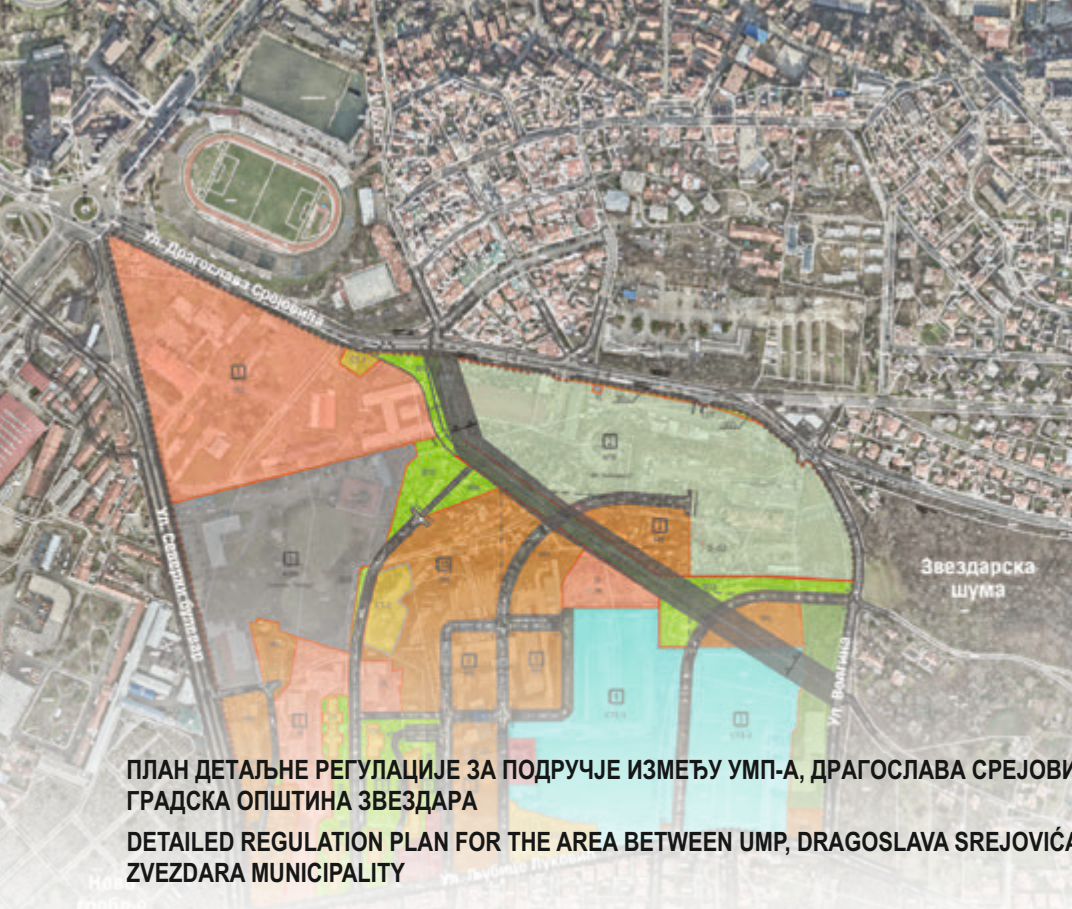
Година усвајања: 2022.

Аутори: Радни тим: дипл.инж.граф. Татјана Здравковић, дипл.инж.арх. Ивана Ранђеловић, дипл.инж.арх. Владиса Стојановић, дипл.инж.граф. Јелена Благојевић, дипл.инж.граф. Ненад Стијеља, дипл.инж.арх. Соња Јанковска Станковић, дипл.инж.пејз.арх. Ивана Момић, дипл.инж.арх. Соња Стојановић, маст.инж.арх. Марија Јовановић Жишић, дипл.инж.граф. Слађана Коцић, дипл.инж.арх. Александар Ђорђевић, дипл.инж.граф. Драган Ранђеловић, дипл.инж.ел. Дејан Димић, дипл.инж.ел. Новица Николић, дипл.инж.маш. Зоран Стевановић, инж.ел. Жарко Албијанић, инж.геод. Дејан Николић, инж.геод. Милица Миљковић, геом. Славица Јовановић, геом. Милан Живковић, грађ.техн. Снежана Ристић.

Институција: ЈП "Урбанизам и изградња Лесковац"

Повод за израду Плана је потреба да се регулишу и ускладе делови општинске саобраћајне мреже у насељу са изграђеним објектима на терену, посебно у делу групације објеката социјалног становања. Дрђевац гравитира Богојевцу, као центру заједнице села, у северном делу подручја града Лесковца. Према демографској величини припада типу малих насеља, док према типологији насеља према надморској висини припада долинском насељу збијеног типа, са идентификованом туристичком стазом - Јашушки манастири и Бабицка гора, који су део итинерера Јашушки манастири. Планом су дефинисана правила уређења и грађења коришћене су смернице за стамбену зону на грађевинском земљишту у насељу планског документа вишег реда, уз уважавање специфичности обухваћеног подручја - присутних породичних објеката социјалног становања и туристичке понуде.

The Plan derives from the need to regulate and coordinate parts of local municipal road network in settlement with built structures, especially in residential areas. Drcevac gravitates towards Bogojevce, a central village in the northern part of Leskovac Municipality. According to demographical classification, it is a small rural settlement and nuclear high-altitude type with identified tourist path- the Jasunski Monasteries and Babicka Gora, which are part of Jasunski Monasteries Itinerary. The Plan defines building and regulation rules, implements residential areas building guidelines in Higher category planning, considering specific distinctiveness of the area in question- existing residence areas and tourism offers.



легида:

- ■ ■ граница Плана
 - регулациона линија
 - граница катастарске општине (К.О.)
 - 1 ознака блока
 - ○ ○ планирани дрворед
- ПОВРШИНЕ ЈАВНИХ НАМЕНА**
- површине за објекте и комплексе јавних служби
 - зелене површине
 - Ш - шуме
 - комуналне површине
 - мрежа саобраћајница
 - површине за инфраструктурне објекте и комплексе
- ПОВРШИНЕ ОСТАЛИХ НАМЕНА**
- површине за спортске објекте и комплексе
 - површине за становање
 - нестари градски центри
 - површине за комерцијалне сврхаје

ПЛАН ДЕТАЛНЕ РЕГУЛАЦИЈЕ ЗА ПОДРУЧЈЕ ИЗМЕЂУ УМП-А, ДРАГОСЛАВА СРЕЈОВИЋА И ВОЛГИНЕ, ГРАДСКА ОПШТИНА ЗВЕЗДАРА

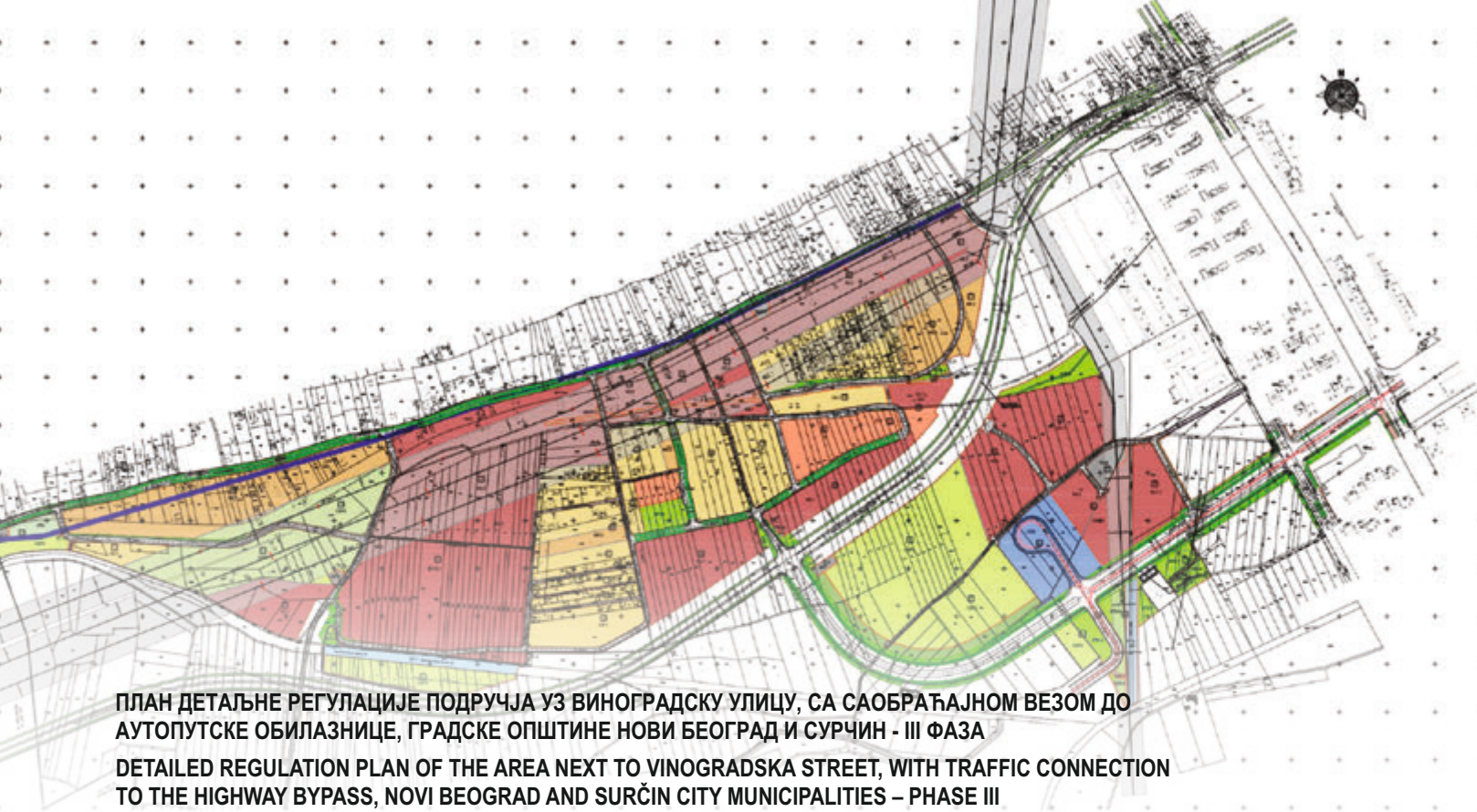
DETAILED REGULATION PLAN FOR THE AREA BETWEEN UMP, DRAGOSLAVA SREJOVIĆA STREET AND VOLGINA STREET, ZVEZDARA MUNICIPALITY

Година усвајања: 2023.
Аутори: Радмила Грубишић, дипл.инж.арх. и Стеван Томић, маст.инж.арх.
Институција: Урбанистички завод Београда, ЈУП



Простор обухваћен Планом налази се између Звездарске шуме и кружног тока код Богословије и састоји се од неколико платоа денивелисаних природним шкарпама укупне висинске разлике 75 м. Обухвата комплекс Војномедицинског центра, ЈКП „Београдпут“, комплекс водовода „Пионир“, студентски дом „Патрис Лумумба“, спортске терене два фудбалска клуба, отворени стамбени блок и спонтано настале објекте стамбене и комерцијалне намене. Планом су дефинисане површине јавних и осталих намена, очување вредних визура и природних елемената повезивањем у систем зелених површина. Увођењем пешачке променад са трговима и дефинисањем правилне уличне матрице и обавезујуће грађевинске линије за нову стамбено пословну зону планирана је урбана реконструкција неуређених и девастираних површина блока.

The area covered by the Plan is located between the Zvezdara Forest and the roundabout near "Bogoslovija", and consists of several plateaus levelled by natural scarps with a total height difference of 75 m. The Plan includes the complex of the Military Medical Centre, the JKP "Beogradput", the water supply complex "Pionir", the student dormitory "Patris Lumumba", sports fields of two football clubs, an open residential block and spontaneously built residential and commercial areas. The Plan defines areas for public and private property, preserves valuable sights and natural elements by connecting them in a system of green spaces. The urban reconstruction of underdeveloped and devastated areas is planned through a pedestrian promenade with squares, an orthogonal road network and a fixed building line for the new residential and commercial blocks.

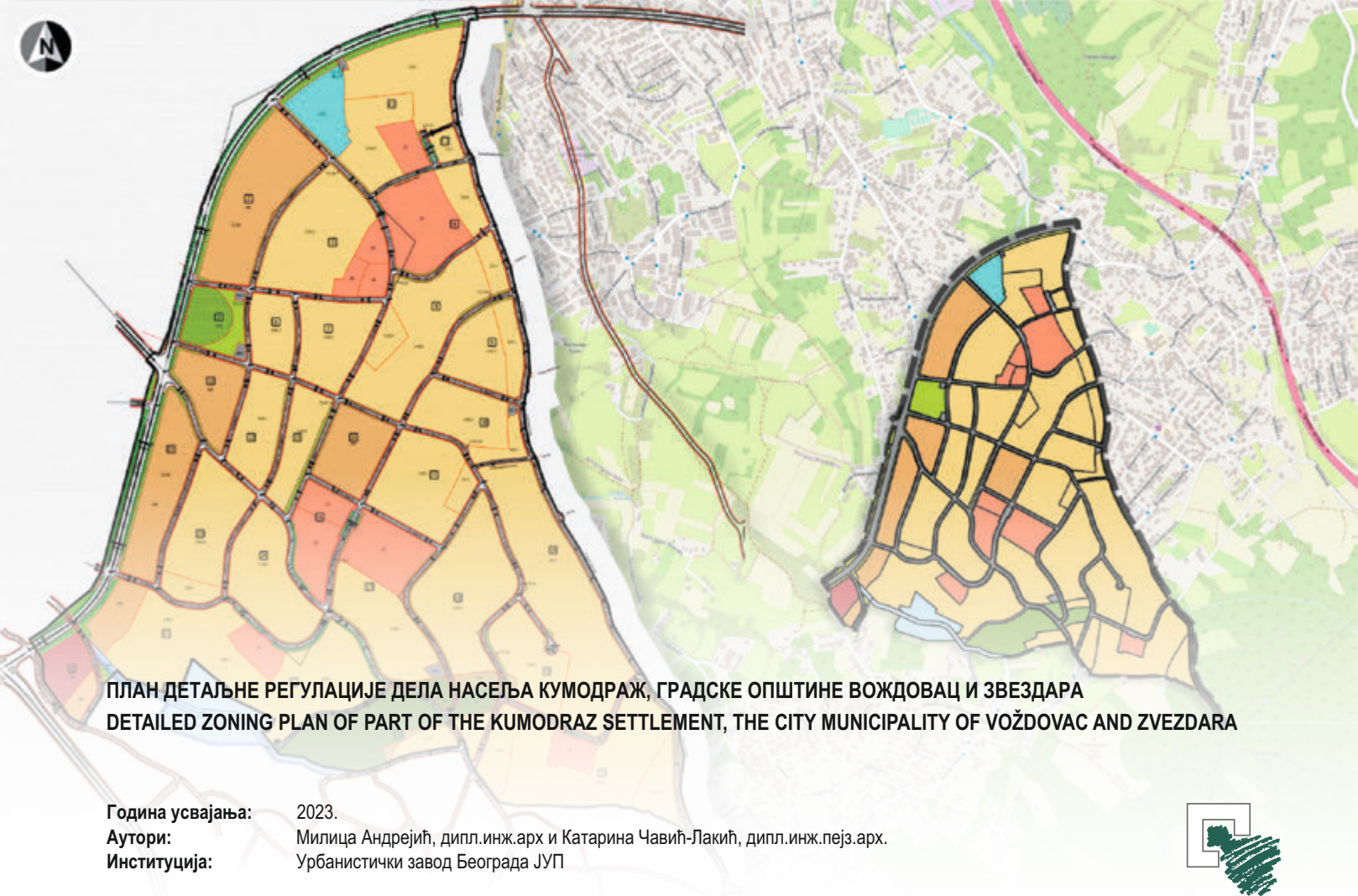


ПЛАН ДЕТАЉНЕ РЕГУЛАЦИЈЕ ПОДРУЧЈА УЗ ВИНОГРАДСКУ УЛИЦУ, СА САОБРАЋАЈНОМ ВЕЗОМ ДО АУТОПУТСКЕ ОБИЛАЗНИЦЕ, ГРАДСКЕ ОПШТИНЕ НОВИ БЕОГРАД И СУРЧИН - III ФАЗА
DETAILED REGULATION PLAN OF THE AREA NEXT TO VINOGRADSKA STREET, WITH TRAFFIC CONNECTION TO THE HIGHWAY BYPASS, NOVI BEOGRAD AND SURČIN CITY MUNICIPALITIES – PHASE III

Година усвајања: 2023.
Аутори: маст.инж.арх. Стеван Томић и маст.инж.арх.Теодора Симић
Институција: Урбанистички завод Београда, ЈУП

Границом Плана обухваћено је подручје између улице Виноградске, границе катастарских општина Нови Београд и Сурчин, Дудовског канала, државног пута деоница Нови Београд – Сурчин и улице Јурија Гагарина, до насеља Милева Марић Ајнштајн и износи око 127ha. Највећи део подручја чине пољопривредне површине, неизграђено земљиште и природно регулисане зелене површине, затим неплански изграђени једнопородични стамбени и комерцијални објекти средњег бонитета. Очекивани ефекти планирања су урбо-економска обнова, реконструкција, трансформација, повећање стандарда становања и пословања коју покреће нова изградња, уређење јавних зелених површина, опремање објектима саобраћајне, комуналне и социјалне инфраструктуре и рационалније коришћење природних ресурса и смањење негативних утицаја на животну средину применом енергетски ефикасне изградње.

The Plan includes the area between Vinogradska Street, the boundaries of cadastral municipalities of New Belgrade and Surčin, Dudovski Canal, the state road section of New Belgrade – Surčin, and Jurija Gagarina Street, up to the Mileva Marić Ajnstajn settlement, and amounts approximately 127 hectares. The largest part of the area consists of agricultural areas, undeveloped terrain and naturally regulated green areas, alongside informally constructed single-family residential and mid-quality commercial facilities. Anticipated planning effects include urban-economic revitalization, reconstruction, transformation, heightened housing and business standards driven by new construction, the enhancement of public green spaces, equipping the area with transportation, communal, and social infrastructure, as well as more judicious use of natural resources and a reduction in negative environmental impacts through the application of energy-efficient construction.



ПЛАН ДЕТАЉНЕ РЕГУЛАЦИЈЕ ДЕЛА НАСЕЉА КУМОДРАЖ, ГРАДСКЕ ОПШТИНЕ ВОЖДОВАЦ И ЗВЕЗДАРА
DETAILED ZONING PLAN OF PART OF THE KUMODRAZ SETTLEMENT, THE CITY MUNICIPALITY OF VOŽDOVAC AND ZVEZDARA

Година усвајања: 2023.
Аутори: Милица Андрејић, дипл.инж.арх и Катарина Чавић-Лакић, дипл.инж.пејз.арх.
Институција: Урбанистички завод Београда ЈУП



Циљ израде предметног Плана је да се кроз сагледавање предметне локације и окружења, а у складу са плановима вишег реда, оптимално искористи расположиво градско грађевинско земљиште и формира ново насеље са свим неопходним садржајима. Анализиране су просторне могућности и ограничења, везе са окружењем, трагало се за оптималном просторном матрицом у условима у којима морфологију блока и мрежу саобраћајница диктира конфигурација терена. Примењујући важеће нормативе и стандарде, створен је плански основ за реализацију планираних намена, дефинисана су правила уређења и грађења предметног простора и степен опремање земљишта саобраћајном и комуналном инфраструктуром.

The goal of drawing up of a planning document is to optimally use the available urban building land and built a new settlement with all the necessary facilities through the consideration of the subject location and environment, and in accordance with higher-order planning documents. Spatial opportunities and limitations, connections with the environment were analyzed, the search was made for the optimal spatial matrix in conditions where the morphology of the block and the road network are dictated by the terrain configuration. Applying valid norms and standards, a planning basis was created for the realization of the planned land use, the rules of developing and rules of building and the level of utility equipment and traffic on building land.

АЛЕКСАНДРОВАЧКОГ ЈЕЗЕРА

ПЈН А1 - СПОРТСКИ И РЕКРЕАТИВНИ ТЕРЕНИ

ПЈН Б1 - ЈЕЗЕРО СА БРАНОМ

ПЈН Б2 - ПЛАЖА

ПЈН Б3 - ЗАШТИТНО ТЕЛО БРАНЕ-БЕДЕМ

ПЈН В1 - ВИДИКОВАЦ

ПЈН А4 - ЗАШТИТНО ЗЕЛЕНИЛО УЗ САОБРАЋАНИЦУ

ПЈН Г1 - УРЕЂЕНО ПАРКОВСКО ЗЕЛЕНИЛО

ПЈН П1-П4 - ПАРКИНГ

ИЗМЕНА И ДОПУНА ПЛАНА ДЕТАЉНЕ РЕГУЛАЦИЈЕ АЛЕКСАНДРОВАЧКОГ ЈЕЗЕРА THE MODIFICATION OF THE DETAILED REGULATION PLAN OF THE ALEKSANDROVAC LAKE

Година усвајања: 2023.

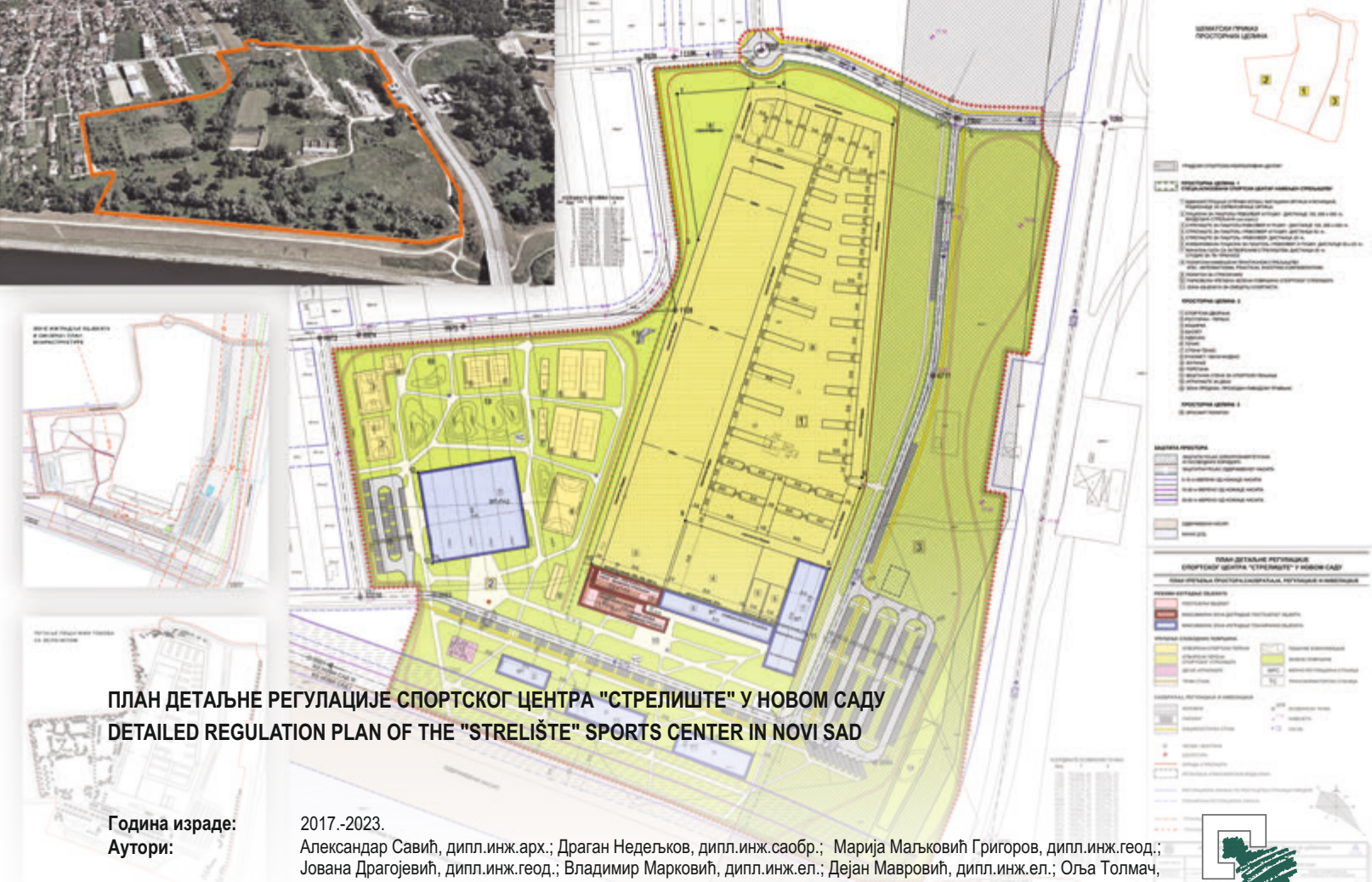
Аутори: Одговорни урбаниста - д-ца Татјана Цветковић, м-ца Александра Николић, д-ца Јелена Здравковић, м-ца Милош Тасић, д-ца Александра Веселиновић, м-ца Тања Стевановић

Институција: ЈП „Урбанизам и изградња града Врања“



Планско подручје обухвата површину од око 120 ха. Измена и допуна Плана детаљне регулације Александровачког језера обухвата површину од око 37,80 ха у деловима катастарских општина КО Александровац, КО Купинице, КО Доње Требешиње и КО Доња Отуља. Циљ израде Плана је утврђивање јавног интереса за издвајање површина јавне намене, уређење језера и простора око језера, дефинисање површине заштићене Александровачке слатине и стварање планског основа за издавање информације о локацији, локацијских услова и грађевинских дозвола.

Planning area covers a surface of about 120 ha. The modification of the Detailed Regulation Plan of the Aleksandrovac lake covers a surface of about 37.80 ha in parts of cadastral municipalities Aleksandrovac, Kupinince, Donje Trebesinje and Donja Otulja. The reason for making the Plan is determining the public interest for the separation of public purpose area, arrange the lake and the area around the lake, defining the surface of the protected area of Aleksandrovacka slatina and creating a planning basis for issuing information about location, location conditions and building permits.



ПЛАН ДЕТАЉНЕ РЕГУЛАЦИЈЕ СПОРТСКОГ ЦЕНТРА "СТРЕЛИШТЕ" У НОВОМ САДУ DETAILED REGULATION PLAN OF THE "STRELIŠTE" SPORTS CENTER IN NOVI SAD

Година израде:

2017.-2023.

Аутори:

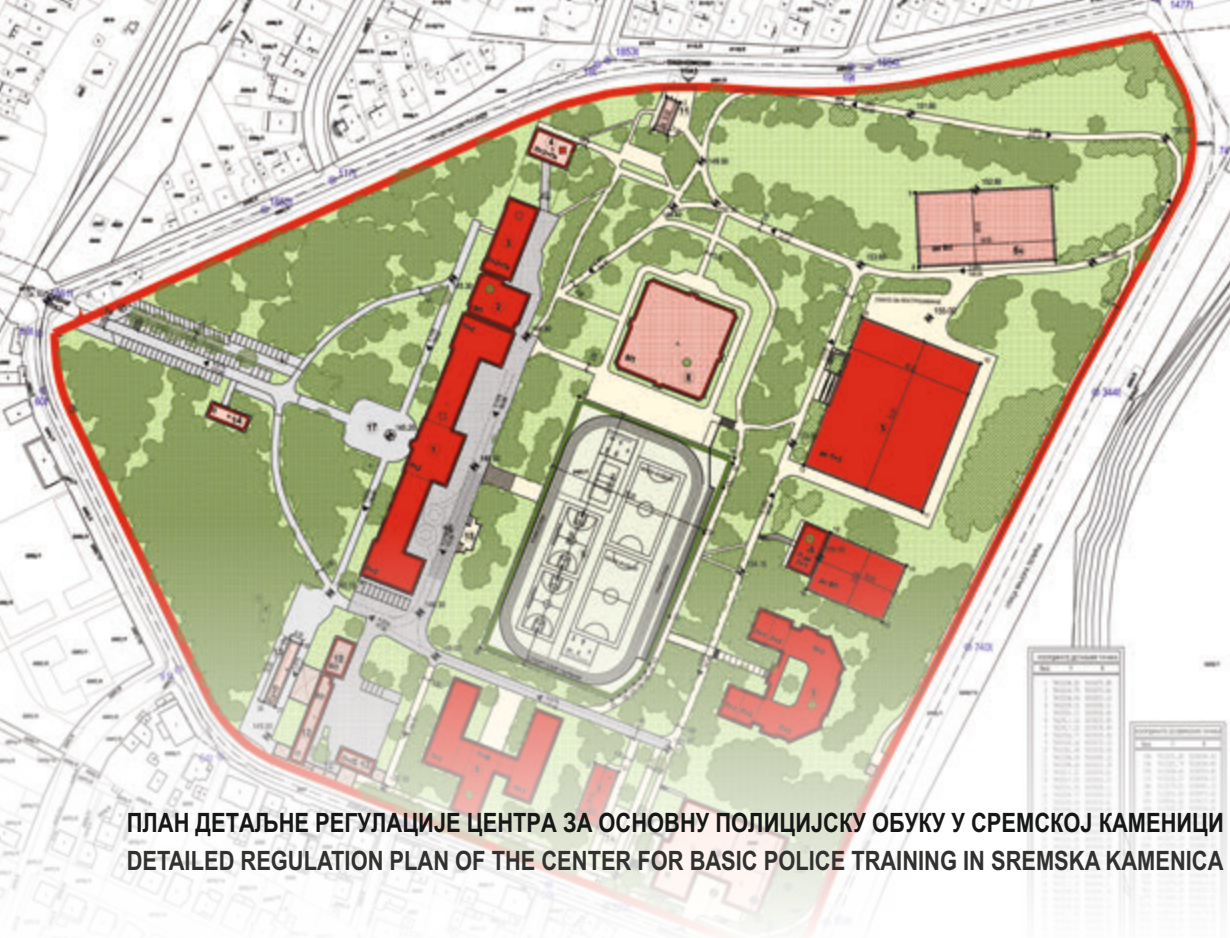
Александар Савић, дипл.инж.арх.; Драган Недељков, дипл.инж.саобр.; Марија Маљковић Григоров, дипл.инж.геод.; Јована Драгојевић, дипл.инж.геод.; Владимир Марковић, дипл.инж.ел.; Дејан Мавровић, дипл.инж.ел.; Оља Толмач, дипл.инж.грађ.; Јелена Ровчанин, дипл.инж.пејз.арх.; Дејана Неговановић, маст.инж.зашт.жив.сред.; Александра Милошев, маст.инж.зашт.жив.сред.; Љиљана Клашња, дипл.прав. Ивана Ожват, техн.арх.; Јулијана Болтић, техн.геод.; Цеца Димитријевић, техн.геод.

Институција:

ЈП „Урбанизам“ Завод за урбанизам Нови Сад

Спортски центар „Стрелиште“ је планиран као градски спортско-рекреативни центар који би морао задовољавати стандарде потребне за бављење врхунским спортом (организацију такмичења највишег државног и међународног ранга), али истовремено и представљати значајан простор за одвијање аматерског спорта и рекреативних активности у најширем градском контексту. Постојеће стрелиште задржава се, безбедносно надограђује и надопуњује новим садржајима. На парковски уређеним површинама западног дела простора, планирана је изградња различитих спортских терена на отвореном као и вишенаменске спортске дворане чија се централна сала формира према величини рукометног терена а гледалиште прима 2000 посетилаца. Пратећи садржаји центра намењују се смештају спортиста и угоститељству.

The sports center "Strelishte" is planned as a city sports and recreational center that would have to meet the standards required for practicing top sports (the organization of major national and international competitions), but at the same time represent a significant space for the development of amateur sports and recreational activities in the widest urban context. The existing shooting range is maintained, upgraded for safety and supplemented with new facilities. On the park-like landscaped areas in the western part, it is planned to build various outdoor sports grounds as well as a multi-purpose sports hall whose central hall is formed according to the size of the handball court and the auditorium can accommodate 2000 visitors. The accompanying facilities of the center are intended for accommodation of athletes and catering.



ПЛАН ДЕТАЉНЕ РЕГУЛАЦИЈЕ КОМПЛЕКСА ЦЕНТРА ЗА ОСНОВНУ ПОЛИЦИЈСКУ ОБУКУ У СРЕМСКОЈ КАМЕНИЦИ
ПЛАН НАМЕНЕ ПОСРПНИХ, СОДРЖАЈАЈА, РЕГУЛАЦИЈЕ И ИНВЕСТИЦИЈА С А РЕГИОНА КРАЈИНЕ

НАМЕНА ПОСРПНИХ И РЕГНИОНА СОДРЖАЈАЈА

| | | |
|----------------------|---------------------------------------|---------------------|
| Црвена боја | Објекти за посрпније и спорт | 1. Спортна студија |
| Светлоружичаста боја | Објекти за посрпније и спорт (намени) | 2. Спортна студија |
| Светлоружичаста боја | Спортна објекта | 3. Спортна студија |
| Светлоружичаста боја | Објекти за посрпније | 4. Спортна студија |
| Светлоружичаста боја | Објекти за посрпније | 5. Спортна студија |
| Светлоружичаста боја | Објекти за посрпније | 6. Спортна студија |
| Светлоружичаста боја | Објекти за посрпније | 7. Спортна студија |
| Светлоружичаста боја | Објекти за посрпније | 8. Спортна студија |
| Светлоружичаста боја | Објекти за посрпније | 9. Спортна студија |
| Светлоружичаста боја | Објекти за посрпније | 10. Спортна студија |
| Светлоружичаста боја | Објекти за посрпније | 11. Спортна студија |
| Светлоружичаста боја | Објекти за посрпније | 12. Спортна студија |
| Светлоружичаста боја | Објекти за посрпније | 13. Спортна студија |
| Светлоружичаста боја | Објекти за посрпније | 14. Спортна студија |
| Светлоружичаста боја | Објекти за посрпније | 15. Спортна студија |
| Светлоружичаста боја | Објекти за посрпније | 16. Спортна студија |
| Светлоружичаста боја | Објекти за посрпније | 17. Спортна студија |

РЕГИОНА СОДРЖАЈАЈА

| | | |
|----------------------|---------------------------------------|---------------------|
| Светлоружичаста боја | Објекти за посрпније и спорт | 1. Спортна студија |
| Светлоружичаста боја | Објекти за посрпније и спорт (намени) | 2. Спортна студија |
| Светлоружичаста боја | Спортна објекта | 3. Спортна студија |
| Светлоружичаста боја | Објекти за посрпније | 4. Спортна студија |
| Светлоружичаста боја | Објекти за посрпније | 5. Спортна студија |
| Светлоружичаста боја | Објекти за посрпније | 6. Спортна студија |
| Светлоружичаста боја | Објекти за посрпније | 7. Спортна студија |
| Светлоружичаста боја | Објекти за посрпније | 8. Спортна студија |
| Светлоружичаста боја | Објекти за посрпније | 9. Спортна студија |
| Светлоружичаста боја | Објекти за посрпније | 10. Спортна студија |
| Светлоружичаста боја | Објекти за посрпније | 11. Спортна студија |
| Светлоружичаста боја | Објекти за посрпније | 12. Спортна студија |
| Светлоружичаста боја | Објекти за посрпније | 13. Спортна студија |
| Светлоружичаста боја | Објекти за посрпније | 14. Спортна студија |
| Светлоружичаста боја | Објекти за посрпније | 15. Спортна студија |
| Светлоружичаста боја | Објекти за посрпније | 16. Спортна студија |
| Светлоружичаста боја | Објекти за посрпније | 17. Спортна студија |

РЕГИОНА СОДРЖАЈАЈА

| | | |
|----------------------|---------------------------------------|---------------------|
| Светлоружичаста боја | Објекти за посрпније и спорт | 1. Спортна студија |
| Светлоружичаста боја | Објекти за посрпније и спорт (намени) | 2. Спортна студија |
| Светлоружичаста боја | Спортна објекта | 3. Спортна студија |
| Светлоружичаста боја | Објекти за посрпније | 4. Спортна студија |
| Светлоружичаста боја | Објекти за посрпније | 5. Спортна студија |
| Светлоружичаста боја | Објекти за посрпније | 6. Спортна студија |
| Светлоружичаста боја | Објекти за посрпније | 7. Спортна студија |
| Светлоружичаста боја | Објекти за посрпније | 8. Спортна студија |
| Светлоружичаста боја | Објекти за посрпније | 9. Спортна студија |
| Светлоружичаста боја | Објекти за посрпније | 10. Спортна студија |
| Светлоружичаста боја | Објекти за посрпније | 11. Спортна студија |
| Светлоружичаста боја | Објекти за посрпније | 12. Спортна студија |
| Светлоружичаста боја | Објекти за посрпније | 13. Спортна студија |
| Светлоружичаста боја | Објекти за посрпније | 14. Спортна студија |
| Светлоружичаста боја | Објекти за посрпније | 15. Спортна студија |
| Светлоружичаста боја | Објекти за посрпније | 16. Спортна студија |
| Светлоружичаста боја | Објекти за посрпније | 17. Спортна студија |

ПЛАН ДЕТАЉНЕ РЕГУЛАЦИЈЕ ЦЕНТРА ЗА ОСНОВНУ ПОЛИЦИЈСКУ ОБУКУ У СРЕМСКОЈ КАМЕНИЦИ
DETAILED REGULATION PLAN OF THE CENTER FOR BASIC POLICE TRAINING IN SREMSKA KAMENICA

Година израде: 2021.-2023.
Аутори: Ивана Кузмановић-Јовановић, дипл. инж. арх.; Александар Пањковић, дипл. инж. саобр.; Марија Маљковић Григоров, дипл. инж. геод.; Дејан Мавровић, дипл. инж. ел.; Миодраг Јовковић, дипл. инж. грађ.; Јелена Ровчанин, дипл. инж. пејз. арх.; Дејана Неговановић, маг. инж. зашт. жив. сред.; Љиљана Клашња, дипл. прав. Љиљана Мерганц, техн. арх.; Јулијана Болтић, техн. геод.; Цеца Димитријевић, техн. геод.
Институција: ЈП „Урбанизам“ Завод за урбанизам Нови Сад



Планом детаљне регулације комплекса Центра за основну полицијску обуку у Сремској Каменици обухваћено је 14,13 ха. Центар за основну полицијску обуку је једина образовна установа овог типа у Републици Србији и осим средње школе унутар комплекса ће се вршити обука за потребе полиције. У оквиру комплекса поред постојећих објеката планирани су зграда интерната, спортски објекат са базеном, нова кантина, проширење стрелјане, полигон за симулацију граничног прелаза и терени на отвореном у централном делу комплекса за различите врсте спортова.

The Detailed Regulation Plan of the Center for basic police training in Sremska Kamenica covers an area of 14.13 ha. The Center for basic police training is the only educational institution of this type in the Republic of Serbia, and apart from the high school educational activities, training for the members of the police will also be carried out. Within the complex, in addition to the existing facilities, a dormitory building, a sports facility with a swimming pool, a new canteen, an expansion of the shooting range, a training ground for the border crossing simulation and outdoor grounds in the central part of the complex for various types of sports are planned.



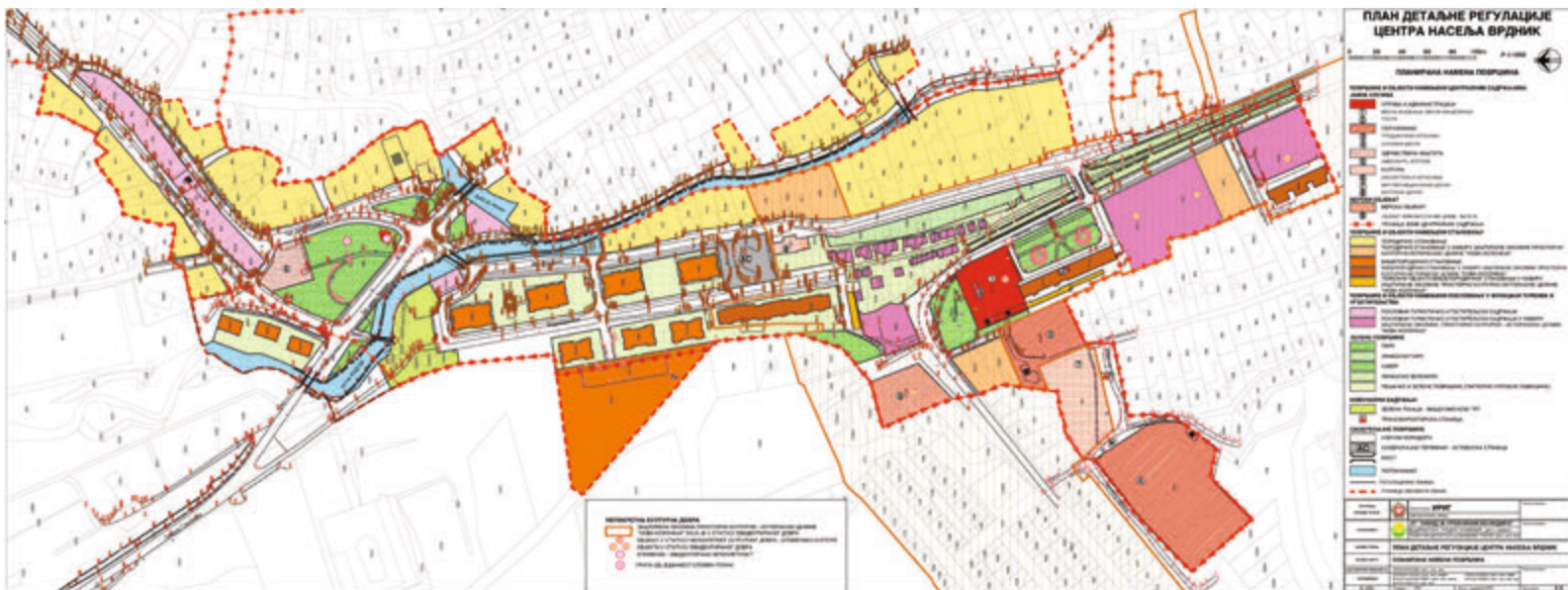
ПЛАН ДЕТАЉНЕ РЕГУЛАЦИЈЕ ЗА ПОТЕЗ “РАЖАНИК” У ГОРЊЕМ МИЛАНОВЦУ DETAILED REGULATION PLAN OF THE RAZANIK ZONE IN GORNJI MILANOVAC

Година усвајања: 2023.
Аутори: дипл.инж.арх. Драгана Бига, дипл.инж.арх. Јелена Милићевић, дипл.инж.арх. Маја Срећковић, инж.граф. Александра Миловановић и стручни тим “Архиплан”-а
Институција: “АрхиПЛАН” д.о.о. за планирање, пројектовање и консалтинг, Аранђеловац



Планско подручје обухвата радну зону, која се налази између реке Деспотовице и државног пута 1Б реда број 22. (“Ибарска магистрала”). Концепцијом планског решења, предвиђено је грађење “кружног тока” на “Ибарској магистрали” који ће омогућити квалитетније и боље саобраћајно повезивање радне зоне, без проласка теретног саобраћаја кроз градску зону Горњег Милановца. Део подручја се налази у зони комплекса посебне намене. Плански документ је усвојен у марту 2023. године.

The planning area comprises the work zone, which is located between the Despotovica River and the state road number 22 (Ibar motorway). Within the conceptual solution, it was planned to build a roundabout on the Ibar highway, which will enable the higher quality traffic connection of the work zone, without the passage of freight traffic through the town zone of Gornji Milanovac. A part of the area is located within the special purpose complex zone. The sdsplanning document was accepted in March 2023.



ПЛАН ДЕТАЉНЕ РЕГУЛАЦИЈЕ ЦЕНТРА НАСЕЉА ВРДНИК DETAILED REGULATION PLAN FOR THE CENTER OF THE VRDNIK SETTLEMENT

Година усвајања: 2022.
Аутори: маст.инж.арх. Лана Исаков и стручни тим ЈП „Завод за урбанизам Војводине“ Нови Сад
Институција: ЈП „Завод за урбанизам Војводине“ Нови Сад



Планирану намену површина у обухвату Плана представљају површине и објекти намењени: централним садржајима - јавним службама (управа и администрација (месна заједница, месна канцеларија и пошта), образовање (предшколска установа и основна школа), здравствена заштита (амбуланта и апотека), култура (библиотека и читаоница, мултифункционални центар, културни центар)) и верском објекту (објекат Римокатоличке цркве - капела)); становању (породично становање и вишепородично становање); пословању у функцији туризма и угоститељства (пословни туристичко-угоститељски садржаји); зеленим површинама (парк, линијски парк, скверови, линијско зеленило, пешачке и зелене површине (партено уређене површине)); комуналним садржајима (зелена пијаца (трг) и трансформаторске станице); саобраћајним површинама (улични коридори и аутобуска станица); потоцима и каналима.

The land use within the scope of the Plan is represented by areas and facilities intended for: central - public services such as management and administration (local community, local office and post office), education (preschool and primary school), health care (clinic and pharmacy), culture (library and reading room, multifunctional center, cultural center) and religious building (Roman Catholic Church building - chapel); housing (family housing and multi-family housing); business in the function of tourism (business tourism and restaurant facilities); green areas (park, linear park, squares, linear greenery, pedestrian and green areas (landscaped areas)); communal facilities (green market (square) and transformer stations); traffic areas (street corridors and bus station); streams and canals.



Godina izrade: 2021.

Autori:

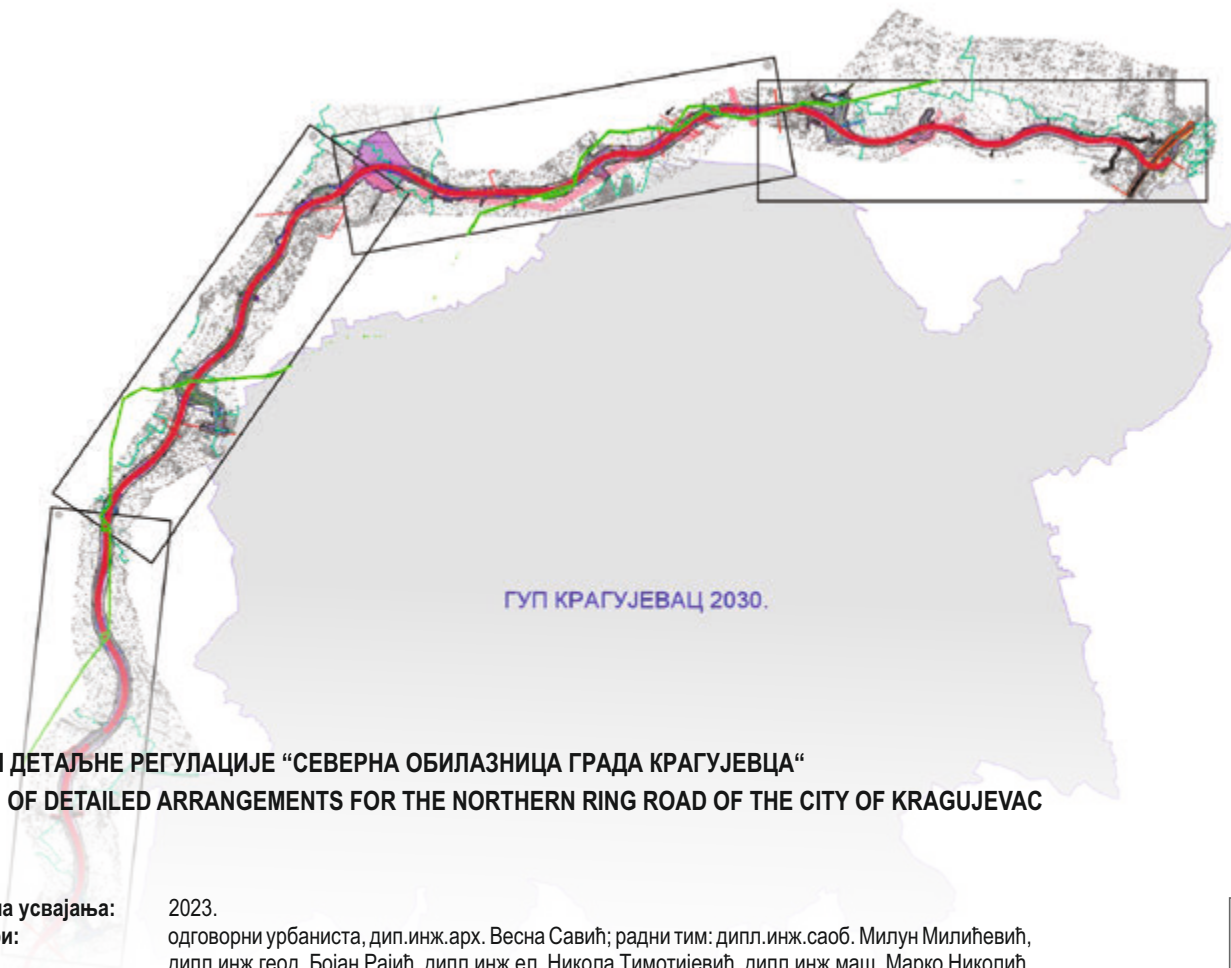
Stručni izrađivač: Ivan Goluža, dipl.ing.građ., Danka Grbac Nikolac, dipl.ing.kraj.arh., Višnja Gudac, dipl.ing.prom., Jurica Knego, mag.geogr. i mag.ing.geod.et geoinf., Jure Marić, prof., Josip Mikulić, dipl.iur., Slavica Polić, mag.ing.arch., dr.sc. Zrinka Rudež, dipl.ing.arh., Bajro Sarić, dipl.oec., Davor Sulić, dipl.ing.građ., Antonio Šakić, arh.teh., Franciska Šiljeg, mag.ing.aedif., Karolina Šuvak, dipl.ing.građ. i Nositelj izrade: Jelena Lončarić, dipl.iur., univ.spec.admin.urb., Lovel Giunio, dipl.ing.arh., Branka Burić, dipl.ing.prom., Erna Raguž-Lučić, dipl.ing.agr.

Institucija:

Stručni izrađivač: Urbanizam Dubrovnik d.o.o. i Nositelj izrade: Upravni odjel za urbanizam, prostorno planiranje i zaštitu okoliša Grada Dubrovnika

70.-ih i 80.-ih godina prošlog stoljeća ova lokacija odabrana je za izmještanje proizvodnih namjena iz Gruškog zaljeva, odnosno od urbanog centra Dubrovnika. Dijelovi zone privedeni su planiranoj namjeni, ali ostalo je i dosta neizgrađenog zemljišta. 2009. godine izrađen je Prijedlog plana za UPU radne zone za koji je provedena javna rasprava. Reakcije javnosti su bile iznimno negativne. Zbog toga, ali i zbog blizine vrijednih i zaštićenih područja, Grad odustaje od koncepcije razvoja poslovne zone na ovoj lokaciji. 2017. godine započeta je izrada ovog UPU-a čiji je cilj urbana sanacija postojećih sadržaja poslovne namjene koji ne zadovoljavaju suvremene standarde, kao i pronalaženje najboljeg načina za omogućavanje nove izgradnje stambene namjene.

In the 70s and 80s this location was selected to move production facilities from the bay of Gruž and the urban centre of Dubrovnik. Parts of the new industrial zone were realised, but a lot of the area remained unbuilt. In 2009 an urban development plan for the commercial zone was developed and public debate was held. Reactions of the public were overwhelmingly negative. Because of that, as well as the proximity to valuable and protected areas, the City abandons plans to further develop the commercial zone. In 2017. this urban development plan was developed with the aim of urban remediation of existing commercial buildings that do not meet contemporary standards, as well as finding the best way to enable new residential building.



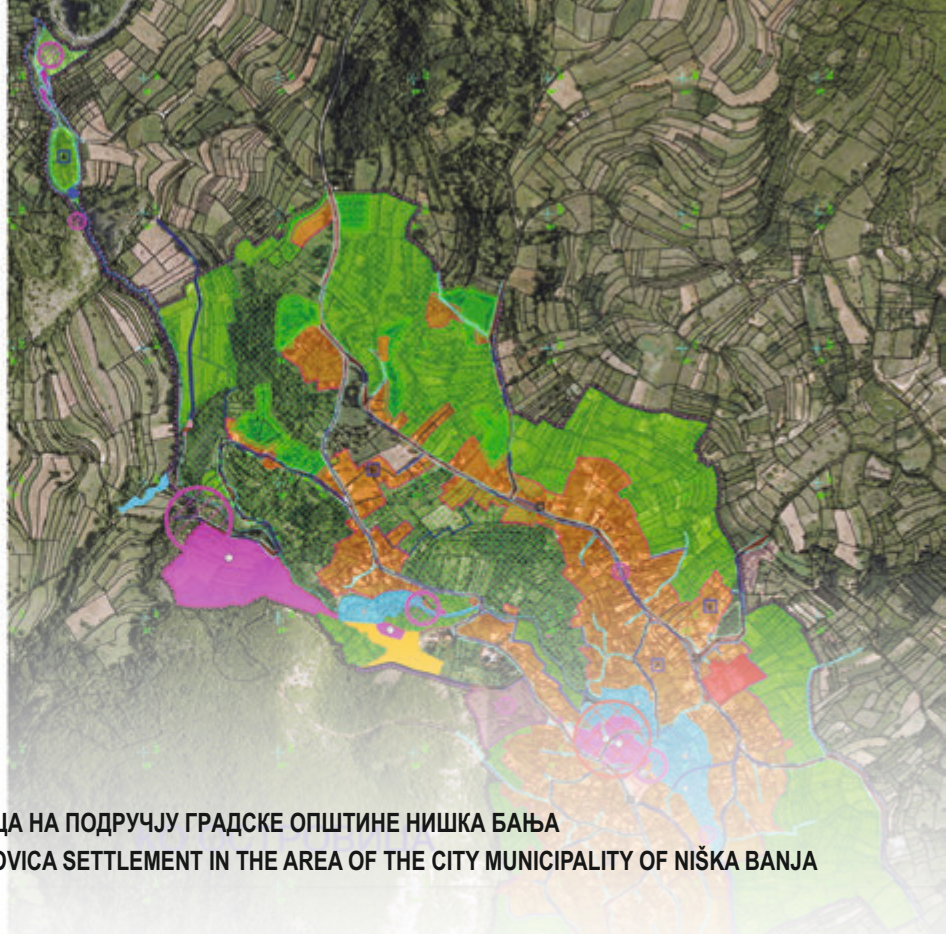
ПЛАН ДЕТАЉНЕ РЕГУЛАЦИЈЕ “СЕВЕРНА ОБИЛАЗНИЦА ГРАДА КРАГУЈЕВЦА“
PLAN OF DETAILED ARRANGEMENTS FOR THE NORTHERN RING ROAD OF THE CITY OF KRAGUJEVAC

Година усвајања: 2023.
Аутори: одговорни урбаниста, дип.инж.арх. Весна Савић; радни тим: дипл.инж.саоб. Милун Милићевић, дипл.инж.геод. Бојан Рајић, дипл.инж.ел. Никола Тимотијевић, дипл.инж.маш. Марко Николић, Мастер инж.зашт.жив.сред. Тијана Марковић
Институција: ЈП Урбанизам-Крагујевац



Северна обилазница града Крагујевца је капитални објекат саобраћајне инфраструктуре који је Влада Републике Србије, прогласила за пројекат од посебног значаја за Републику Србију. Северна обилазница је дужине 21 km. Трасирана је ван ван обухвата ГУПа, повезује постојећи аутопут (Коридор 10) и планирани - државни пут IA (E-761) у Мрчајевцима. Изградњом Северне обилазнице долази до пуног изражаја погодан саобраћајно географски положај града и његов значај у региону и држави што је предуслов за ефикаснији развој Крагујевца као регионалног центра.

The northern bypass of the city of Kragujevac is a capital object of the traffic infrastructure that the Government of the Republic of Serbia has declared as a project of special importance for the Republic of Serbia. The northern ring road is 21 km long. It was routed outside the GUP, connecting the existing highway (Corridor 10) and the planned state road IA (E-761) in Mrčajevci. With the construction of the Northern Ring Road, the city's convenient geographical position in terms of traffic and its importance in the region and the country will be fully expressed, which is a prerequisite for the more efficient development of Kragujevac as a regional center.



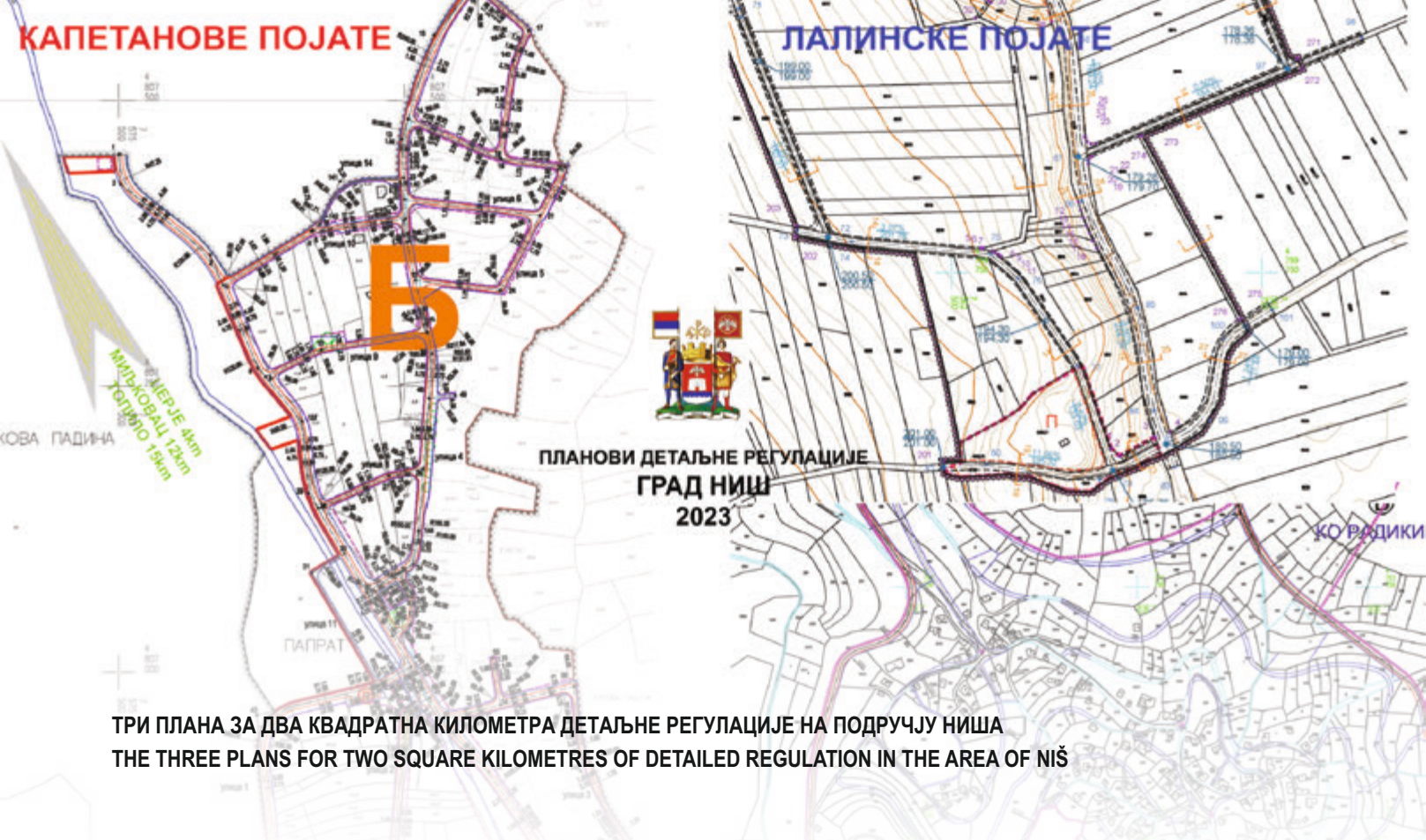
ПЛАН ДЕТАЉНЕ РЕГУЛАЦИЈЕ НАСЕЉА ОСТРОВИЦА НА ПОДРУЧЈУ ГРАДСКЕ ОПШТИНЕ НИШКА БАЊА
PLAN OF DETAILED ARRANGEMENTS OF THE OSTROVICA SETTLEMENT IN THE AREA OF THE CITY MUNICIPALITY OF NIŠKA BANJA

Година усвајања: 2023.
Аутори: Др Наташа Живаљевић-Luxor, дип.инж.арх., дипл.инж.ел., Милан Милојевић, маг.инж.сао., Милан Милосављевић, дипл.инж.маш., Ђорђе Васковић, дипл.инж.геод., Вања Богдановић, грађ.тех.
Институција: ЈП Завод за урбанизам Ниш



Насеље Островица се налази у Сићевачкој клисури, на подручју заштите природе, на локацији између два брда (Мандат и Облик), на терену изузетне лепоте којим доминира клисура Островичке реке. На површини од око 110 ха и у непосредној близини подручја налазе се термални извори, бројни примери заштићених грађевина народне архитектуре, вредне сакралне грађевине, објекти индустријског наслеђа и налази који указују да је простор насељаван већ више хиљада година. Насеље се у 21. веку суочило са кризом изазваном загађењем ваздуха, воде и земљишта, проблемима изазваним ерозијом, недостатком адекватне инфраструктуре, неповољним демографским трендовима и сиромаштвом, што је сагледано кроз сложено планско решење и укључивање шире заједнице у пројекат спашавања Островице.

The village of Ostrovica is located in the Sićevačka gorge, in the nature protection area, in a location between two hills (Mandat and Oblik), on a terrain of exceptional beauty dominated by the gorge of the Ostrovica river. On an area of about 110 ha and in its immediate vicinity, there are thermal springs, numerous examples of protected buildings of folk architecture, valuable sacred buildings, objects of industrial heritage and finds that indicate that the area has been inhabited for thousands of years. In the 21st century, the settlement faced a crisis caused by air, water, and soil pollution, problems caused by erosion, lack of adequate infrastructure, unfavorable demographic trends, and poverty, which was considered through a complex planning solution and the involvement of the wider community in the project to save Ostrovica.



ТРИ ПЛАНА ЗА ДВА КВАДРАТНА КИЛОМЕТРА ДЕТАЉНЕ РЕГУЛАЦИЈЕ НА ПОДРУЧЈУ НИША
THE THREE PLANS FOR TWO SQUARE KILOMETRES OF DETAILED REGULATION IN THE AREA OF NIŠ

Година израде: 2023.
Аутори: Др Наташа Живаљевић-Лухог, дип.инж.арх., дипл.инж.ел., Владимир Богдановић, дипл.инж.грађ., Славица Стефановић, дипл.инж.грађ., Милан Милосављевић, дипл.инж.маш., Весна Стојановић, дипл.инж.грађ., Миодраг Петровић, дипл.инж.ел., Вања Богдановић, грађ.тех., Зоран Павловић, техничка подршка
Институција: ЈП Завод за урбанизам Ниш



Утицај разноврсности топографије, садржаја и природних и културних утицаја на облик блока и концепт становања приказани су на примерима три плана детаљне регулације чија површина износи укупно 2km²: планови за локалитет Лалинске појате на подручју Градске општине Палилула, за подручје Каменичког вуса и викенд насеље на потесу Каменица-Церје у Градској општини Пантелеј и за насеље Радикина бара на подручју Градске општине Нишка Бања.

The impact of diverse topography, content, and natural and cultural influences on the shape of a block and the concept of housing are shown on the examples of three detailed regulation plans with a total area of 2km²: location Lalinske pojate, in the city municipality Palilula, area of Kamenički Vis and weekend settlement on the road Kamenica-Cerje in the City Municipality Pantelei and the settlement of Radikina Bara in the area of the City Municipality of Niška Banja.

ПЛАН ДЕТАЉНЕ РЕГУЛАЦИЈЕ ТУРИСТИЧКОГ НАСЕЉА БЕЛИ БАГРЕМ НА СРЕБРНОМ ЈЕЗЕРУ НА ТЕРИТОРИЈИ ОПШТИНЕ ВЕЛИКО ГРАДИШТЕ



ПЛАН ДЕТАЉНЕ РЕГУЛАЦИЈЕ ТУРИСТИЧКОГ НАСЕЉА БЕЛИ БАГРЕМ НА СРЕБРНОМ ЈЕЗЕРУ НА ТЕРИТОРИЈИ ОПШТИНЕ ВЕЛИКО ГРАДИШТЕ

PLAN OF DETAILED ARRANGEMENTS OF THE TOURIST SETTLEMENT BELI BAGREM ON THE SILVER LAKE ON THE TERRITORY OF THE MUNICIPALITY OF VELIKO GRADIŠTE

Година израде: 2023.

Аутори: Одговорни урбаниста: Владислава Живановић Ристовић; радни тим: проф. др Велимир Шећеров, проф. др Богдан Лукић, проф. др Дејан Филиповић, Милан Радовић, Бранко Протић, Милица Ристовић, Стефан Хаџи Арсеновић, Стефан Стевић, Весна Јовановић Милошевић, Иван Станковић, Мирјана Маринковић-Габарић, Весна Савић, Владимир Раковић, Бојан Рајић, Ивица Јовановић, Никола Тимотијевић, Владислав Миловановић, Марко Николић, Мирослав Марић, Михаило Ђуровић, Снежана Костић, Теодора Стевић

Институција: Универзитет у Београду - Географски факултет, ЈП Урбанизам -Крагујевац, ЕКО POINT Београд



Начела планирања, коришћења, уређења и заштите простора у обухвату Плана заснивају се на стимулисању развоја туристичког насеља уз посебан осврт на очување простора у погледу формирања зелених површина, где је току израде планског документа неходно извршити валоризацију и мапирање зеленила. Циљеви израде Плана су даља разрада предметног подручја, анализа капацитета, могућности и ограничења, просторних и природних услова (метеоролошке погодности, морфологија терена, постојећа инфраструктурна опремљеност простора и др.) у циљу даљег ширења туристичког насеља у јужном делу обухвата плана, даљег развоја туризма и стварању могућности продужетка туристичке сезоне.

The principles of planning, land use, arrangement and protection of the space within the scope of the Plan are based on the promotion of the development of the tourist settlement with special reference to the preservation of the space in terms of the formation of green areas, with an enhancement and mapping of green areas to be carried out during the preparation of the planning document. The objectives of the plan are further development of the area, analysis of capacities, possibilities and limitations, spatial and natural conditions (meteorological advantages, terrain morphology, existing infrastructural equipment of the area, etc.) with the aim to further develop the tourist settlement in the southern part of the plan area, to further develop tourism and to create the possibility of extending the tourist season.





УРБАНИСТИЧКИ ПРОЈЕКТИ
И РЕАЛИЗАЦИЈЕ

URBAN PROJECTS
AND REALIZATIONS

05

КАТЕГОРИЈА



CATEGORY 05

URBAN PROJECTS AND REALIZATIONS

5.01

URBAN DESIGN FOR THE EXPANSION OF HUMAN CEMETERY IN VLASOTINCE

5.02

URBAN PLANNING PROJECT FOR THE CONSTRUCTION OF A FUDBAL STADIUM IN VRANJE

5.03

URBAN PLANNING PROJECT FOR THE RECONSTRUCTION OF THE EXISTING BUILDING AND THE CONSTRUCTION OF THE SURGICAL BLOCK OF THE GENERAL HOSPITAL IN ALEKSINAC

5.04

URBAN PROJECT FOR "BLOCK 1" IN LESKOVAC - THE ARRANGEMENT OF THE SQUARE, THE PARK AND OTHER PUBLIC AREAS

5.05

URBAN PROJECT FOR URBAN-ARCHITECTURAL DESIGN OF PUBLIC PURPOSE AREAS IN THE PLAN OF GENERAL ARRANGEMENT 1 IN LESKOVAC – OLD CITY BUS STATION AREA

5.06

URBAN PROJECT FOR SKADARLIJA METRO STATION AND BAJLONI CITY MARKET

5.07

URBAN PROJECT FOR THE CONSTRUCTION OF A BULK CARGO TERMINAL OF THE NEW PORT IN BELGRADE

5.08

THE URBAN PLANNING PROJECT FOR THE CONSTRUCTION OF THE OLD TOWN COMPLEX "BORA'S TOWN" IN THE TULBE SETTLEMENT IN VRANJE

5.09

PRINCIPLES OF INTEGRATED PLANNING IN THE DEVELOPMENT OF THE TOURIST - RESIDENTIAL COMPLEX ZLATNE LIVADE ON ZLATIBOR MOUNTAIN

5.10

URBAN DESIGN PROJECT FOR CONSTRUCTION WITHIN THE WORK ZONE COMPLEX IN THE BELEŠ DISTRICT

5.11

URBAN PROJECT FOR THE CONSTRUCTION OF A CEMETERY IN BATAJNICA (on plot KP-3) WITH THE NOVA-22 STREET (on plot SA-108) AND AN ELECTRICAL SUB-STATION (on plot TS-11)

5.12

URBAN PROJECT FOR THE URBAN AND ARCHITECTURAL DEVELOPMENT OF THE LOCATION FOR THE RECONSTRUCTION AND EXTENSION OF AN EXISTING BUILDING, WITH CONVERSION INTO A HOTEL WITH A RESTAURANT

5.13

URBAN PROJECT FOR THE ARRANGEMENT AND CONSTRUCTION OF THE CEMETERY IN UGRINOVCI

5.14

URBAN PROJECT FOR RECONSTRUCTION, EXPANSION, ADAPTATION, AND FORMATION OF BUILDING PARCEL (FROM PARTS CADASTRAL PLOT 2311/1, 2312/1, AND 2312/3, ALL CADASTRAL MUNICIPALITY VOZDOVAC) FOR A PUBLIC FACILITY, ELEMENTARY SCHOOL 'KARAĐORĐE' AT 2 JOVA ILIĆ STREET IN BELGRADE



КАТЕГОРИЈА 05

УРБАНИСТИЧКИ ПРОЈЕКТИ И РЕАЛИЗАЦИЈЕ

5.01

УРБАНИСТИЧКИ ПРОЈЕКАТ ЗА ПРОШИРЕЊЕ ХУМАНОГ ГРОБЉА У ВЛАСОТИНЦУ

5.02

УРБАНИСТИЧКИ ПРОЈЕКАТ ЗА ИЗГРАДЊУ ФУДБАЛСКОГ СТАДИОНА У ВРАЊУ

5.03

УРБАНИСТИЧКИ ПРОЈЕКАТ ЗА РЕКОНСТРУКЦИЈУ ПОСТОЈЕЋЕГ ОБЈЕКТА И ИЗГРАДЊУ ХИРУРШКОГ БЛОКА ОПШТЕ БОЛНИЦЕ У АЛЕКСИНЦУ

5.04

РЕАЛИЗАЦИЈА УП-А ЗА БЛОК 1 У ЛЕСКОВЦУ - УРЕЂЕЊЕ ТРГА, ПАРКА СА АСПЕКТА РОДНО-ОДГОВОРНОГ ПРОЦЕСА УРБАНИСТИЧКОГ ПЛАНИРАЊА ЈАВНОГ ПРОСТОРА

5.05

УРБАНИСТИЧКИ ПРОЈЕКАТ ЗА УРБАНИСТИЧКО АРХИТЕКТОНСКО ОБЛИКОВАЊЕ ПОВРШИНА ЈАВНЕ НАМЕНЕ У ПГР –У 1 У ЛЕСКОВЦУ - ПРОСТОР КОД СТАРЕ АУТОБУСКЕ СТАНИЦЕ

5.06

УРБАНИСТИЧКИ ПРОЈЕКАТ ЗА ИЗГРАДЊУ МЕТРО СТАНИЦЕ СКАДАРЛИЈА И ГРАДСКЕ ПИЈАЦЕ БАЈЛОНИ

5.07

УРБАНИСТИЧКИ ПРОЈЕКАТ ЗА ИЗГРАДЊУ ТЕРМИНАЛА ЗА РАСУТЕ ТЕРЕТЕ НОВЕ ЛУКЕ У БЕОГРАДУ

5.08

УРБАНИСТИЧКИ ПРОЈЕКАТ ЗА ИЗГРАДЊУ СТАРОГРАДСКОГ КОМПЛЕКСА „БОРИН ГРАД“ У НАСЕЉУ ТУЛБЕ У ВРАЊУ

5.09

ПРИНЦИПИ ИНТЕГРАЛНОГ ПЛАНИРАЊА У РАЗРАДИ ТУРИСТИЧКО - СТАМБЕНОГ КОМПЛЕКСА ЗЛАТНЕ ЛИВАДЕ НА ЗЛАТИБОРУ

5.10

УРБАНИСТИЧКИ ПРОЈЕКАТ ЗА ИЗГРАДЊУ У ОКВИРУ КОМПЛЕКСА РАДНЕ ЗОНЕ У НАСЕЉУ БЕЛЕШ

5.11

УРБАНИСТИЧКИ ПРОЈЕКАТ ЗА ИЗГРАДЊУ ГРОБЉА У БАТАЈНИЦИ (на парцели КП-3) СА САОБРАЋАЈНИЦОМ НОВА-22 (на парцели СА-108) И ТРАФОСТАНИЦОМ (на парцели ТС-11)

5.12

УРБАНИСТИЧКИ ПРОЈЕКАТ ЗА УРБАНИСТИЧКО-АРХИТЕКТОНСКУ РАЗРАДУ ЛОКАЦИЈЕ ЗА РЕКОНСТРУКЦИЈУ И ДОГРАДЊУ ПОСТОЈЕЋЕГ ОБЈЕКТА СА ПРЕНАМЕНОМ У ХОТЕЛ СА РЕСТОРАНОМ

5.13

УРБАНИСТИЧКИ ПРОЈЕКАТ ЗА УРЕЂЕЊЕ И ИЗГРАДЊУ ГРОБЉА У УГРИНОВЦИМА

5.14

УРБАНИСТИЧКИ ПРОЈЕКАТ ЗА РЕКОНСТРУКЦИЈУ, ДОГРАДЊУ И АДАПТАЦИЈУ И ФОРМИРАЊЕ ГРАЂЕВИНСКЕ ПАРЦЕЛЕ (ОД ДЕЛОВА К.П. 2311/1, 2312/1 И 2312/3 СВЕ КО ВОЈДОВАЦ) ОБЈЕКТА ЈАВНЕ НАМЕНЕ, ОСНОВНЕ ШКОЛЕ „КАРАЂОРЂЕ“ У УЛИЦИ ЈОВЕ ИЛИЋА БР. 2 У БЕОГРАДУ



CATEGORY 05

URBAN PROJECTS AND REALIZATIONS

5.15

URBAN PROJECT FOR THE DETERMINATION OF PUBLIC INTEREST AND THE CONSTRUCTION OF A SECTION OF THE GAS DISTRIBUTION PIPELINE FROM GMRS "VALJEVO 1" ON THE DISTRIBUTION GAS PIPELINE RG-13 BELGRADE - VALJEVO - LOZNICA TO THE BORDER OF PGR "PRIVREDNA ZONA", ON THE TERRITORY OF THE CITY OF VALJEVO, AND URBAN PROJECT FOR THE NEW TRANSMISSION LINE CORRIDOR NO. 150 (DV 110 KV "BOR 1 - MAJDANPEK 1") AND NO. 177 (DV 110 KV "BOR 2 - MAJDANPEK 2") IN THE ZONE OF SURFACE MINES "NOVO CEROVO"

5.16

URBAN PROJECTS FOR INFRASTRUCTURE CORRIDORS OF STATE ROADS

5.17

URBAN PLANNING PROJECT WITH CONCEPTUAL DESIGN FOR THE SENJAK SPORTS COMPLEX IN VALJEVO

5.18

URBAN DESIGN PLAN OF THE INDUSTRIAL FACILITY "PALFINGER" IN NIS

5.19

URBAN PROJECT FOR DEVELOPMENT COMMERCIAL AND RESIDENTIAL COMPLEX "ELIXIR VOŽDOVAC" IN BELGRADE

5.20

URBAN DESIGN OF THE HOUSING ENTITY IN BIGOVO

5.21

SKATE PARK IN KRALJEVO

5.22

URBAN PROJECT FOR THE CONSTRUCTION A LIVING ROOM OF HOME FOR CHILDREN WITH DISABILITIES

5.23

RECONSTRUCTION AND RESTORATION OF THE COBBLESTONES IN STARI BAR, IN THE PART OF THE MARKET NEXT TO THE MAIN ENTRANCE TO THE OLD TOWN

5.24

URBAN PROJECT FOR MIDE RISE RESIDENTIAL-COMMERCIAL BUILDING, AT THE CORNER OF MAKENZJEVA AND NEVESINJSKA STREET, CADASTRAL PARCEL 1502, CADASTRAL MUNICIPALITY VRAČAR, BELGRADE



КАТЕГОРИЈА 05

УРБАНИСТИЧКИ ПРОЈЕКТИ И РЕАЛИЗАЦИЈЕ

5.15

УРБАНИСТИЧКИ ПРОЈЕКАТ ЗА УТВРЂИВАЊЕ ЈАВНОГ ИНТЕРЕСА И ИЗГРАДЊУ ДЕОНИЦЕ ДИСТРИБУТИВНОГ ГАСОВОДА ОД ГМРС „ВАЉЕВО 1“ НА РАЗВОДНОМ ГАСОВОДУ РГ-13 БЕОГРАД - ВАЉЕВО - ЛОЗНИЦА ДО ГРАНИЦЕ ПГР „ПРИВРЕДНА ЗОНА“, НА ТЕРИТОРИЈИ ГРАДА ВАЉЕВА, И

УРБАНИСТИЧКИ ПРОЈЕКАТ ЗА НОВИ КОРИДОР ДАЛЕКОВОДА БРОЈ 150 (ДВ 110 КВ „БОР 1 – МАЈДАНПЕК 1“) И БРОЈ 177 (ДВ 110 КВ „БОР 2 – МАЈДАНПЕК 2“) У ЗОНИ ПОВРШИНСКИХ КОПОВА „НОВО ЦЕРОВО“

5.16

УРБАНИСТИЧКИ ПРОЈЕКТИ ЗА ИНФРАСТРУКТУРНЕ КОРИДОРЕ ДРЖАВНИХ ПУТЕВА

5.17

УРБАНИСТИЧКИ ПРОЈЕКАТ СА ИДЕЈНИМ РЕШЕЊЕМ ЗА СПОРТСКИ КОМПЛЕКС СЕЊАК У ВАЉЕВУ

5.18

УРБАНИСТИЧКИ ПРОЈЕКАТ КОМПЛЕКСА “PALFINGER” У НИШУ

5.19

УРБАНИСТИЧКИ ПРОЈЕКАТ ЗА ИЗГРАДЊУ СТАМБЕНО-ПОСЛОВНОГ КОМПЛЕКСА "ELIXIR VOŽDOVAC" У БЕОГРАДУ

5.20

УРБАНИСТИЧКО РЕШЕЊЕ СТАМБЕНЕ ГРУПАЦИЈЕ У БИГОВУ

5.21

СКЕЈТ ПАРК У КРАЉЕВУ

5.22

УРБАНИСТИЧКИ ПРОЈЕКАТ ЗА ИЗГРАДЊУ ДНЕВНОГ БОРАВКА ДОМА ЗА ДЕЦУ ОМЕТЕНУ У РАЗВОЈУ

5.23


РЕКОНСТРУКЦИЈА И РЕСТАУРАЦИЈЕ КАЛДРМЕ У СТАРОМ БАРУ, У ДИЈЕЛУ ПИЈАЦЕ ДО ГЛАВНОГ УЛАЗА У СТАРИ ГРАД

5.24

УРБАНИСТИЧКИ ПРОЈЕКАТ ЗА ИЗГРАДЊУ СТАМБЕНО-ПОСЛОВНОГ ОБЈЕКТА СПРАТНОСТИ 2ПО+П+7+ПС, НА УГЛУ УЛИЦА МАКЕНЗИЈЕВЕ И НЕВЕСИЊСКЕ, НА КП 1502 КО ВРАЧАР. БЕОГРАД







УРБАНИСТИЧКИ ПРОЈЕКАТ ЗА ПРОШИРЕЊЕ ХУМАНОГ ГРОБЉА У ВЛАСОТИНЦУ URBAN DESIGN FOR THE EXPANSION OF HUMAN CEMETERY IN VLASOTINCE

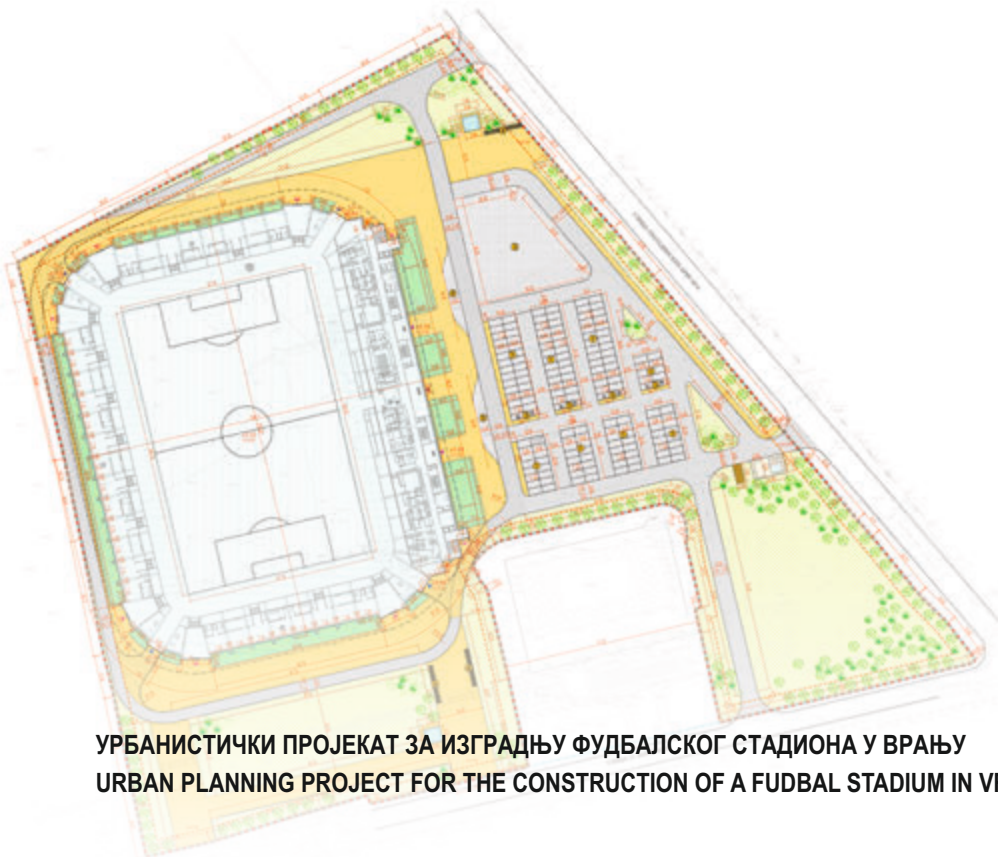
Година усвајања: 2023.

Аутори: Др Јелена Ђекић, дипл.инж.арх, Милијана Петковић Костић, дипл.инж.пејз.арх, др Милена Динић Бранковић, дипл.инж.арх, др Милица Игић, маст.инж.арх, др Милица Љубеновић, дипл.инж.арх, Владана Ђурић, дипл.инж.арх.

Институција: -

Урбанистичким пројектом разрађује се простор који је Планом генералне регулације Власотинца и Изменом и допуном Плана генералне регулације Власотинца предвиђен за хумано гробље. За потребе урбанистичке разраде, комплекс гробља је подељен на три целине: 1) Целина 1 – део гробља који је у целости заузет; 2) Целина 2 – слободан простор предвиђен за гробље ПГР-ом Власотинца и 3) Целина 3 – проширење гробља планирано Изменом и допуном ПГР-а Власотинце. Уређењем се тежи обједињавању постојећег дела гробља и планираног проширења у јединствену функционалну целину. Начин уређења по целинама одређен је постојећим стањем - степеном заузетости, постојећим уређењем и коришћењем простора; и планираним садржајима за будуће функционисање комплекса гробља.

The urban desing elaborates the area zoned for a human cemetery by the Plan of General Regulation (PGR) of Vlasotince and the Amendment and Supplement to the PGR of Vlasotince. For the purposes of urban design, the cemetery complex is divided into three units: 1) Unit 1 – fully occupied part of the cemetery; 2) Unit 2 - cemetery expansion planned by the PGR Vlasotince and 3) Unit 3 - cemetery expansion planned by the Amendment and Supplement to the PGR of Vlasotince. The arrangement of the cemetery aims to connect the existing part of the cemetery and the planned expansion into a single functional unit. The arrangement of units is determined by the current state - degree of occupancy, existing arrangement and use of space; and planned amenities for the future functioning of the cemetery complex.



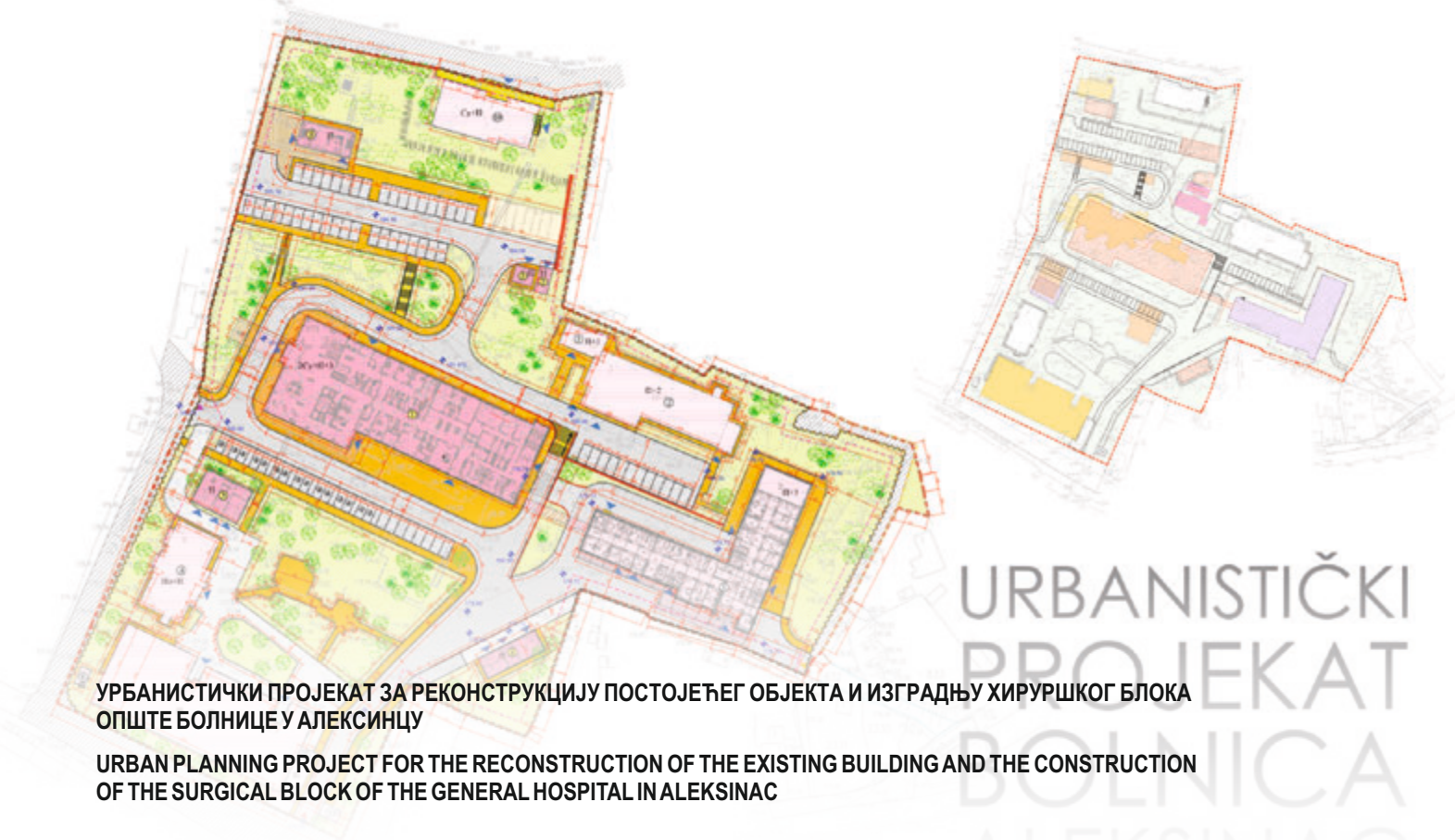
УРБАНИСТИЧКИ ПРОЈЕКАТ ЗА ИЗГРАДЊУ ФУДБАЛСКОГ СТАДИОНА У ВРАЊУ URBAN PLANNING PROJECT FOR THE CONSTRUCTION OF A FUDBAL STADIUM IN VRANJE

Година усвајања: 2023.
Аутори: маст.инж.арх. Мина Миличић, дипл.инж.арх. Драгана Бањанин, маст.инж.арх. Немања Миличић
Институција: "PRO-ING" доо за пројектовање и инжењеринг



Урбанистички пројекат је урађен у складу са Планом вишег реда на основу кога је дефинисано да је предметна зона намењена комплексима за спорт и рекреацију. Фудбалски стадион је, из жеље да се максимално искористи део испред источне трибине која садржи све примарне и пропратне садржаје, конципиран тако да заузме северозападни део простора, са пружањем у правцу север-југ. Капацитет стадиона је око 8000 посетилаца. Пешачке стазе су димензионисане у складу са очекиваним бројем посетилаца. Око стадиона је формиран прстен саобраћајница у циљу задовољавања услова за несметано функционисање предметног садржаја као и противпожарних услова. Стадион ће у складу са УЕФА Правилником припадати четвртој категорији.

The urban project adhered to the Higher Plan, which stipulated that the designated area should be reserved for sports and recreation complexes. To maximize the utilization of the space in front of the eastern tribune, which houses all the primary and ancillary facilities, the football stadium was strategically positioned in the northwestern part, extending from north to south. The stadium has a capacity of approximately 8000 visitors, and the footpaths have been designed to accommodate the expected number of visitors. A surrounding ring of traffic roads has been established to ensure the smooth operation of the facilities and meet fire safety requirements. In accordance with UEFA Regulations, the stadium will fall under the fourth category.



УРБАНИСТИЧКИ ПРОЈЕКАТ ЗА РЕКОНСТРУКЦИЈУ ПОСТОЈЕЋЕГ ОБЈЕКТА И ИЗГРАДЊУ ХИРУРШКОГ БЛОКА ОПШТЕ БОЛНИЦЕ У АЛЕКСИНЦУ


URBAN PLANNING PROJECT FOR THE RECONSTRUCTION OF THE EXISTING BUILDING AND THE CONSTRUCTION OF THE SURGICAL BLOCK OF THE GENERAL HOSPITAL IN ALEKSINAC

Година усвајања: 2022.
Аутори: маг.инж.арх. Мина Миличић, дипл.инж.арх. Сандра Влајковић, маг.инж.арх. Немања Миличић
Институција: "PRO-ING" доо за пројектовање и инжењеринг



Комплекс болнице се налази на катастарским парцелама број 829, 841/2 и 832 КО Алексинац варош које су Планом вишег реда дефинисане као здравство. Комплекс има приступ јавним саобраћајним површинама са четири стране. Урбанистичким пројектом је планирана реконструкција постојећег објекта опште болнице, изградња хируршко-гинеколошког објекта и помоћних објеката који су у функцији читавог комплекса, као и задржавање дела постојећих објеката уз могућност обнове и реконструкције. Системом пешачких стаза је омогућен приступ објектима као и пешачка комуникација корисника објекта унутар комплекса. Зелене површине се уређују плански, озелењавањем и партерним уређењем, уз вођење рачуна да се постојећа вегетација сачува у највећој могућој мери.

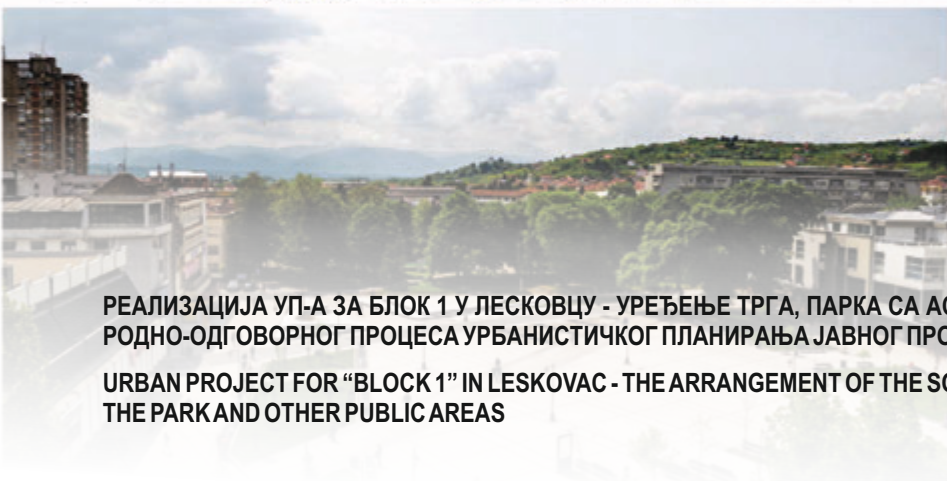
The hospital complex is located on cadastral parcels number 829, 841/2 and 832 in Aleksinac varos, which are defined as healthcare by General regulation plan. Complex has access to public traffic areas from four sides. The Urban Planning Project planned the reconstruction of the general hospital, the construction of a surgical-gynecological facility and auxiliary facilities that are in the function of the entire complex, as well as the preservation of some facilities with the possibility of renovation and reconstruction. The system of pedestrian pathways enables access to the facilities. Green areas are planned taking into account preservation of the existing vegetation.



РЕАЛИЗАЦИЈА УП -А У ЛЕСКОВЦУ -УРЕЂЕЊА ТРГА, ПАРКА СА АСПЕКТА РОДНО-ОДГОВОРНОГ ПРОЦЕСА УРБАНИСТИЧКОГ ПЛАНИРАЊА ЈАВНОГ ПРОСТОРА

Наручилац израде ГРАД ЛЕСКОВАЦ

Израђивач плана ЈП "УРБАНИЗАМ И ИЗГРАДЊА ЛЕСКОВАЦ"



РЕАЛИЗАЦИЈА УП-А ЗА БЛОК 1 У ЛЕСКОВЦУ - УРЕЂЕЊЕ ТРГА, ПАРКА СА АСПЕКТА РОДНО-ОДГОВОРНОГ ПРОЦЕСА УРБАНИСТИЧКОГ ПЛАНИРАЊА ЈАВНОГ ПРОСТОРА

URBAN PROJECT FOR "BLOCK 1" IN LESKOVAC - THE ARRANGEMENT OF THE SQUARE, THE PARK AND OTHER PUBLIC AREAS

Година израде: 2015 - 2023.

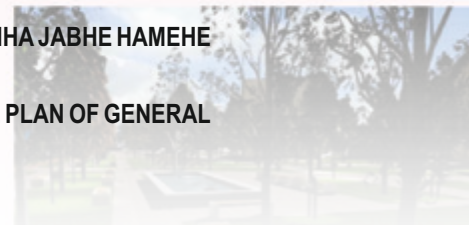

Аутори: Радни тим: дипл.инж.пејз.арх. Ивана Момић, дипл.инж.арх. Сузана Гребенаревић, дипл.инж.арх. Александар Ђорђевић, дипл.инж.арх. Соња Стојановић, маст.инж.арх. Марија Јовановић Жишић, дипл.инж.грађ. Татјана Здравковић, дипл.инж.грађ. Љиљана Михајловић, дипл.инж.ел. Новица Николић, дипл.инж.арх. Соња Јанковска Станковић, дипл.инж.грађ. Драган Ранђеловић, дипл.инж.грађ. Ненад Стијеља, дипл.инж.ел. Дејан Димић, дипл.инж.маш. Зоран Стевановић, дипл.инж.грађ. Живојин Ивановић, инж.ел. Жарко Албијанић, дипл.инж.грађ. Слађана Коцић, дипл.инж.арх. Владица Стојановић, дипл.инж.арх. Ивана Ранђеловић, инж.геод. Дејан Николић, инж.геод. Милица Миљковић, геом. Славица Јовановић, геом. Милан Живковић

Институција: ЈП "Урбанизам и изградња Лесковац"



Израда Урбанистичког пројекта за уређења трга, парка и осталих јавних површина је завршена 2015, након чијег потврђивања се приступило изради пројектно-техничке документације. Радови на изградњи централног градског трга су отпочели 2019. године, а центар града је свој коначан изглед остварио 2023. године. Кроз урбанистичко планирање и пројектовање овог јавног простора основна идеја је концепт одрживог развоја, баланса између економских, друштвених и захтева животне средине. Тежња је примена родно одговорног планирања као освешћење различитих потреба, животних околности и интереса различитих група грађана свих узраста и порекла, поштовање аспеката, нарочито оних који доприносе друштвеној кохезији, осећају заједништва и идентификацији људи са тргом.

The development of the Urban Project was completed in 2015, and after its confirmation, the development of project and technical documentation was started. Work on the construction of the city's central square began in 2019, and the city center achieved its final appearance in 2023. The main idea throughout the urban planning and design of this public space, is the concept of sustainable development. The aspiration is the application of gender-responsive planning as means of raising the awareness of different needs, life circumstances and the interests of different groups of citizens of all ages and origins, respect for aspects, especially those that contribute to social cohesion, a sense of community and people's identification with the square.



УРБАНИСТИЧКИ ПРОЈЕКАТ ЗА УРБАНИСТИЧКО АРХИТЕКТОНСКО ОБЛИКОВАЊЕ ПОВРШИНА ЈАВНЕ НАМЕНЕ У ПГР – У 1 У ЛЕСКОВЦУ - ПРОСТОР КОД СТАРЕ АУТОБУСКЕ СТАНИЦЕ

URBAN PROJECT FOR URBAN-ARCHITECTURAL DESIGN OF PUBLIC PURPOSE AREAS IN THE PLAN OF GENERAL ARRANGEMENT 1 IN LESKOVAC – OLD CITY BUS STATION AREA

Година израде: 2023.

Аутори: Радни тим: дипл.инж.арх. Соња Стојановић, маст.инж.арх. Марија Јовановић Жишић, дипл.инж.грађ. Татјана Здравковић, дипл.инж.арх. Сузана Гребенаревић, дипл.инж.пејз.арх. Ивана Момић, дипл.инж.арх. Соња Јанковска Станковић, дипл.инж.грађ. Драган Ранђеловић, дипл.инж.ел. Новица Николић, дипл.инж.грађ. Љиљана Михајловић, дипл.инж.маш. Зоран Стевановић, дипл.инж.арх. Александар Ђорђевић, инж.ел. Жарко Албијанић, дипл.инж.грађ. Слађана Коцић, дипл.инж.арх. Владица Стојановић, дипл.инж.арх. Ивана Ранђеловић, инж.геод. Дејан Николић, инж.геод. Милица Милковић, геом. Славица Јовановић, геом. Милан Живковић, грађ.техн. Снежана Ристић.

Институција: ЈП "Урбанизам и изградња Лесковац"

Уређење овог простора представља важан део стварања нове слике града и очувања његовог идентитета. Дуж улице Краља Петра првог изграђени су објекти јавне и комерцијалне намене (Lidl, зелена пијаца, стадион). Уређењем и обликовањем површина јавне намене на месту старе аутобуске станице употпуњује се нови изглед овог дела града. Један од главних циљева је повећање квалитета животне средине у складу са поставкама из планова вишег реда, повећањем процента зеленила. Циљ је и увођење нових садржаја који доприносе квалитетнијем друштвеном животу грађана свих узраста и различитих интересовања, као и садржаја родно равноправног и одговорног планирања и могућност коришћења простора особа са посебним потребама.

The arrangement of this space is an important part of creating a new image of the city as well as preserving its identity. Public and commercial buildings (Lidl, green market, stadium) were built along Kralja Petra I Street. The new look of this part of the city is completed by the arrangement and shaping of public areas on the site of the old bus station. One of the main goals is to increase the quality of the environment in accordance with the settings from the higher order plans, by increasing the percentage of greenery. The goal is to introduce new contents that contribute to a better quality of social life for citizens of all ages and different interests, as well as the contents of gender-equal and responsible planning and the possibility of using spaces for people with special needs.



УРБАНИСТИЧКИ ПРОЈЕКАТ ЗА ИЗГРАДЊУ МЕТРО СТАНИЦЕ СКАДАРЛИЈА И ГРАДСКЕ ПИЈАЦЕ БАЈЛОНИ URBAN PROJECT FOR SKADARLIJA METRO STATION AND BAJLONI CITY MARKET

Година усвајања: 2023.
Аутор: маст.инж.арх. Марија Косовић
Институција: Урбанистички завод Београда, ЈУП



Циљ израде Урбанистичког пројекта је разграничење и међусобно уклапање надземне и подземне зоне изградње метро станице и градске пијаце које су планиране на истој грађевинској парцели. Уклапање основне намене градске пијаце као мултифункционалног простора зелене пијаце са садржајем у виду приступа метро станици треба да помири нове технологије и тенденције у архитектури са својим непосредним београдским окружењем на нивоу партера. У подземним етажама тежило се уклапању метро станице, као подземног објекта са низом јавних, техничких и оперативних просторија и комуникација, са подземним просторима градске пијаце и подземном јавном гаражом. Један од изазова овог урбанистичког пројекта јесте и планирање фазне изградње овако комплексног система.

The goal of this Urban Project is the division and mutual integration of the above-ground and underground construction zones of the metro station and the city market, which are planned on the same construction plot. The integration of the main use of the surface is a city market as a multifunctional green market space with content in the form of access of the metro station that should reconcile new technologies and tendencies in architecture with its immediate bohemian environment on the ground floor. In the underground floors, the aim was to fit the metro station, as an underground facility with a series of public, technical and operational rooms and communications, with the underground spaces of the city market and an underground public garage. One of the challenges of this urban project is planning the phased construction of such a complex system.



УРБАНИСТИЧКИ ПРОЈЕКАТ ЗА ИЗГРАДЊУ ТЕРМИНАЛА ЗА РАСУТЕ ТЕРЕТЕ НОВЕ ЛУКЕ У БЕОГРАДУ URBAN PROJECT FOR THE CONSTRUCTION OF A BULK CARGO TERMINAL OF THE NEW PORT IN BELGRADE

Година усвајања: 2022.
Аутори: дипл.инж.арх. Јован Урошевић и маг.инж.арх. Милена Солујић
Институција: Урбанистички завод Београда, ЈУП

Израда Урбанистичког пројекта заснована је на потреби за организовање централизоване дистрибуције расутих терета (агрегата). Локација за изградњу терминала за расуте терете нове луке у Београду планирана је на левој обали реке Дунав, у оквиру привредне зоне "Панчевачки рит" у Крњачи. Пројектом је прецизирано повезивање на јавну саобраћајну мрежу, уређење дела акваторије Дунава за организовање безбедног приступа и пристана, обезбеђење од поплава, решење интерне саобраћајне мреже и предлог даљег развоја на осталом делу простора луке делатности као и повезивање на инфраструктурне системе. Предмет урбанистичко-техничке разраде је грађевинска парцела у оквиру које је планирана оперативна обала, депонија сировог материјала, подтерминали за сепарацију песка и шљунка и подтерминали за агрегат за бетон и бетонске асфалтне базе.

Urban Project is based on the need to organize centralized distribution of bulk cargo (aggregates). The location for the construction of the bulk cargo terminal of the new port in Belgrade is planned on the left bank of the Danube River, within the industrial zone "Pančevački rit" in Krnjača. The project specifies the connection to the public transport network, the arrangement of part of the Danube water area for organizing safe access and berth, flood protection, the solution for the internal traffic network and a proposal for further development in the remaining part of the port activity area, as well as the connection to infrastructure systems. The subject of the urban planning and technical development is the construction plot within which the operational coast, raw material landfill, sub-terminals for the separation of sand and gravel and sub-terminals for aggregate for concrete and concrete asphalt bases are planned.



**УРБАНИСТИЧКИ ПРОЈЕКАТ ЗА ИЗГРАДЊУ СТАРОГРАДСКОГ КОМПЛЕКСА „БОРИН ГРАД“ У НАСЕЉУ ТУЛБЕ У ВРАЊУ
THE URBAN PLANNING PROJECT FOR THE CONSTRUCTION OF THE OLD TOWN COMPLEX “BORA'S TOWN“ IN THE TULBE
SETTLEMENT IN VRANJE**

Година усвајања: 2021.
Аутори: Одговорни урбаниста: Маја Недељковић, дипл.инж.арх.; Јована Ристић, дипл.пејз.арх.;
 Драган Величковић, дипл.инж.арх.
Институција: ЈП „Урбанизам и изградња града Врања“; „Арт“ДОО Врање

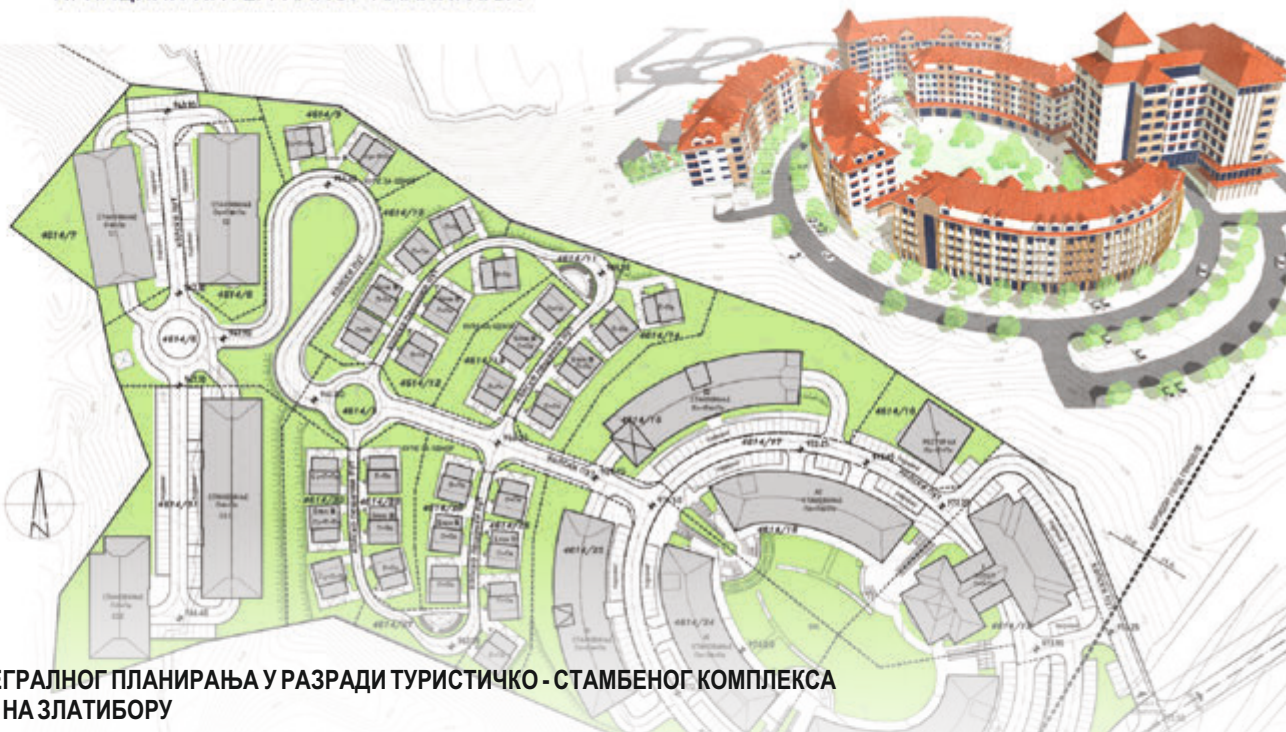


Значај израде Урбанистичког пројекта је стварање могућности за реализацију идеје да се кроз пријатан боравак и одмор у комплексу прикажу и учине доступним амбијенталне и архитектонске карактеристике у типичној локалној форми појединачних објеката, уз поштовање традиционалне аутохтоне архитектуре и специфичност локалне типологије, као и да комплекс буде атрактивног идентитета, уклопљен у историјско окружење са садржајима који би подigli историјску и туристичку вредност саме локације у непосредној близини центра града.

The significance of the development of the Urban Project is the creation of opportunities for the realization of the idea of presenting and making accessible the ambient and architectural features in the typical local form of individual buildings through a pleasant stay and vacation in the complex, while respecting traditional autochthonous architecture and the specifics of local typology, as well as making the complex attractive identity, integrated into the historical environment with contents that would increase the historical and touristic value of the location itself in the immediate vicinity of the city center.

ТУРИСТИЧКО СТАМБЕНИ КОМПЛЕКС - ЗЛАТНЕ ЛИВАДЕ, ЗЛАТИБОР

ПРИНЦИПИ ИНТЕГРАЛНОГ ПЛАНИРАЊА



ПРИНЦИПИ ИНТЕГРАЛНОГ ПЛАНИРАЊА У РАЗРАДИ ТУРИСТИЧКО - СТАМБЕНОГ КОМПЛЕКСА ЗЛАТНЕ ЛИВАДЕ НА ЗЛАТИБОРУ

PRINCIPLES OF INTEGRATED PLANNING IN THE DEVELOPMENT OF THE TOURIST - RESIDENTIAL COMPLEX ZLATNE LIVADE ON ZLATIBOR MOUNTAIN

Година усвајања: 2023.
Аутори: д.и.а. Вук Ђуровић, д.и.а. Милица Минић, д.и.а. Едвард Топонарски, д.и.а. Божидар Путниковић,
д.и.а. Сања Перовић, д.и.а. Душан Тасић, д.и.с. Стефан Кнежевић
Институција: Центар за планирање урбаног развоја, ЦЕП



Туристичко-стамбени комплекс Златне ливаде на Златибору је програмски и концептуално осмишљаван и разрађиван кроз ширу анализу и слојевиту проверу локације на нивоу Мастер плана, која је даље послужила као основ за конкретизацију урбанистичко-архитектонског решења изградом Урбанистичког пројекта. Приликом постављања концепта и у даљој разради комплекса је вођено рачуна о кључним планерским принципима који обезбеђују квалитет пројекта, а тичу се очувања природних и предеоних вредности, успостављања равнотеже између природне и изграђене средине, човекомерности, флексибилности пројекта и комбиновања различитих садржаја и типова изградње, успостављања квалитетних веза, и на крају економске одрживости пројекта.

The tourist-residential complex Zlatne livade on Zlatibor mountain was programmatically and conceptually designed and elaborated through a wider analysis and layered site research on the level of the Master Plan, which later served as the basis for the concretization of the urbanistic-architectural solution in the Urban Design. When setting up the concept and in the further development of the complex, the key planning principles that ensure the quality of the project were taken into account, and they concern the preservation of natural and landscape values, the establishment of a balance between the natural and built environment, human-scale design, the flexibility of design and mixing different land uses and types of construction, making quality connections, and finally the economical sustainability of the project.



УРБАНИСТИЧКИ ПРОЈЕКАТ ЗА ИЗГРАДЊУ У ОКВИРУ КОМПЛЕКСА РАДНЕ ЗОНЕ У НАСЕЉУ БЕЛЕШ URBAN DESIGN PROJECT FOR CONSTRUCTION WITHIN THE WORK ZONE COMPLEX IN THE BELEŠ DISTRICT

Година усвајања: 2023.
Аутори: дипл.инж.арх. Борис Ранчев, инж.арх. Горан Ранчев, дипл.инж.арх. др Марјан Петровић,
студент Мила Митровић
Институција: Борис Ранчев ПР Архитектонски студио за пројектовање и консалтинг "SKIZZ Architects" Димитровград



Изградња планираног комплекса предвиђа се на ново-оформљеној грађевинској парцели ГП1 која је добијена спајањем више катастарских парцела у К.О. Лукавица, у општини Димитровград, а све у складу са Изменама и допунама Плана детаљне регулације (ПДР) радне зоне у насељу Белеш, ("Сл.лист општине Димитровград", бр. 57/20). Облик ново-оформљене грађевинске парцеле условио је и лонгитудиналну композицију новопројектованих објеката у комплексу, који су постављени паралелно са правцем пружања предметне парцеле запад-исток и паралелно са правцем доминантних ветрова са запада. То је условило формирање централне једносмерне саобраћајнице по средини комплекса на коју належу сви новопројектовани објекти, са њене северне и јужне стране.

The construction of the planned complex is envisaged on the newly formed building parcel GP1, obtained by merging several cadastral parcels in the Lukavica cadastral unit, in the municipality of Dimitrovgrad, all in accordance with the Amendments and Additions to the Detailed Regulation Plan (DRP) of the industrial zone in the Beleš district ("Sl.list opštine Dimitrovgrad", No. 57/20). The shape of the newly formed building parcel has influenced the longitudinal composition of the newly designed complex buildings, which are positioned parallel to the direction of the parcel, from west to east, and aligned with the prevailing westward winds. This has led to the formation of a central one-way road running through the center of the complex, with all newly designed structures located on both its northern and southern sides.



**УРБАНИСТИЧКИ ПРОЈЕКАТ ЗА ИЗГРАДЊУ ГРОБЉА У БАТАЈНИЦИ (на парцели КП-3)
СА САОБРАЋАЈНИЦОМ НОВА-22 (на парцели СА-108) И ТРАФОСТАНИЦОМ (на парцели ТС-11)**

**URBAN PROJECT FOR THE CONSTRUCTION OF A CEMETERY IN BATAJNICA (on plot KP-3)
WITH THE NOVA-22 STREET (on plot SA-108) and an ELECTRICAL SUB-STATION (on plot TS-11)**

Година усвајања: 2023.

Аутори: Одговорни урбаниста: Ана Виријевић, дипл.инж.арх.

Одговорни пројектант: Татјана Вујиновић, дипл.инж.арх. (идејно решење)

Институција: "ANDZOR ENGINEERING" d.o.o. Друштво за пројектовање урбанизам и екологију из Новог Сада



Због попуњених капацитета постојећег гробља и немогућности проширења, у Батајници је планирано уређење и изградња објеката гробља на новој локацији, са циљем да се урбанистичко - архитектонским обликовањем површине јавне намене обезбеде додатни капацитети у служби функције, али и да се простор у естетском смислу обликује и уреди у складу са наменом, будући да гробља спадају у категорију површина специфичне намене, заузимају велике површине и њихово пејзажно-архитектонско уређење битно доприноси укупној слици насеља. Пројектом је дефинисано функционално решење у складу са захтевима инвеститора и конкретним потребама, укључујући и обезбеђење саобраћајних прилаза и капацитета комуналне инфраструктуре.

Due to the filled capacities of the existing cemetery in Batajnica and the impossibility of expansion, the arrangement and construction of the cemetery facilities at a new location is planned, with the aim of providing additional capacities in the service of the function, but also to shape the space in an aesthetic sense and arrange in accordance with the purpose, since cemeteries belong to the category of areas of specific purpose, occupy large areas and their landscape-architectural arrangement significantly contributes to the overall image of the settlement.

УРБАНИСТИЧКИ ПРОЈЕКАТ ЗА УРБАНИСТИЧКО-АРХИТЕКТОНСКУ РАЗРАДУ ЛОКАЦИЈЕ ЗА РЕКОНСТРУКЦИЈУ И ДОГРАДЊУ ПОСТОЈЕЋЕГ ОБЈЕКТА СА ПРЕНАМЕНОМ У ХОТЕЛ СА РЕСТОРАНОМ

URBAN PROJECT FOR THE URBAN AND ARCHITECTURAL DEVELOPMENT OF THE LOCATION FOR THE RECONSTRUCTION AND EXTENSION OF AN EXISTING BUILDING, WITH CONVERSION INTO A HOTEL WITH A RESTAURANT

Година усвајања: 2023.

Аутори:

Одговорни урбаниста: Смиљана Драгићевић, дипл. инж. арх.

Одговорни пројектант: Татјана Вујиновић, дипл. инж. арх. (идејно решење)

Институција:

"ANDZOR ENGINEERING" d.o.o. Друштво за пројектовање урбанизам и екологију из Новог Сада



Циљ пројекта је био да се постојећој изградњи на локацији да намена хотела са рестораном, у складу са корпоративним стандардима међународног хотелског бренда. Финално решење унапређује визуру на парк са језером и његове пејзажне вредности. У смислу обликовања, објекат носи обележја намене и амбијента у окружењу и представља својеврсни просторни репер. Дизајн екстеријера потенцира употребу природних, савремених, квалитетних материјала (опека, дрво, боје уклопљене у околину). Поред партерног зеленила, у функцији промовисања заштите животне средине, одрживе градње и енергетске ефикасности, предвиђена је и материјализација зелених фасада, тераса и кровова под зеленилом.

The goal of the project was to convert the existing building on the site into a hotel with a restaurant, in accordance with the corporate standards of an international hotel brand. The final solution enhances the views of the park with the lake and its landscape values. In terms of design, the building bears the characteristics of purpose and ambience in the surroundings and represents a kind of spatial benchmark. The exterior design emphasizes the use of natural, modern, high-quality materials (brick, wood, colors blended into the surroundings). In addition to ground floor greenery, in order to promote environmental protection, sustainable construction and energy efficiency, the materialization of green facades, terraces and roofs under greenery is also planned.



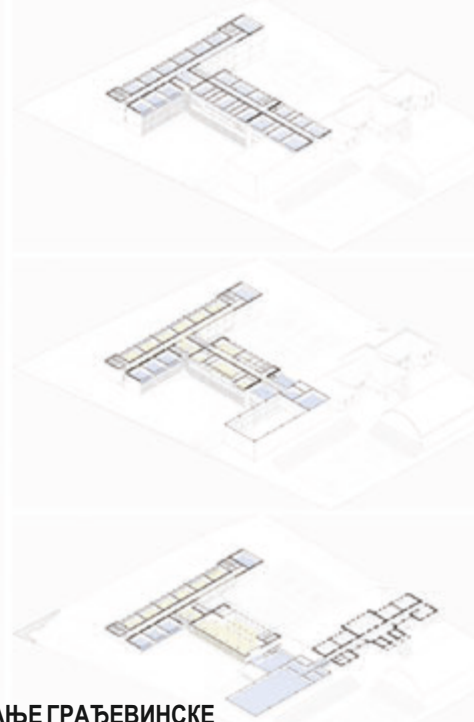
УРБАНИСТИЧКИ ПРОЈЕКАТ ЗА УРЕЂЕЊЕ И ИЗГРАДЊУ ГРОБЉА У УГРИНОВЦИМА URBAN PROJECT FOR THE ARRANGEMENT AND CONSTRUCTION OF THE CEMETERY IN UGRINOVCI

Година усвајања: 2020.
Аутори: Одговорни урбаниста: Ана Виријевић, дипл. инж. арх.
 Одговорни пројектант: Татјана Вујиновић, дипл. инж. арх. (идејно решење)
Институција: "ANDZOR ENGINEERING" d.o.o. Друштво за пројектовање урбанизам и екологију из Новог Сада



Због попуњених капацитета постојећег гробља у Угриновцима, планирано је уређење и изградња објеката у оквиру проширења постојећег гробља: нови део гробља надовезује се на постојеће гробље и уређује се у две фазе. У првој фази дефинишу се колско-пешачке стазе и формирају гробне парцеле у оквиру којих ће се вршити сахрањивање, а у другој фази изградиће се објекти: капела, административни објекат, објекат комерцијалне намене и објекат службено-техничке намене. Пројектом је дефинисано функционално решење у складу са захтевима инвеститора и конкретним потребама, укључујући и обезбеђење саобраћајних прилаза и капацитета комуналне инфраструктуре.

Due to the full capacity of the existing cemetery in Ugrinovci, the arrangement and construction of facilities is planned as part of the expansion of the existing cemetery: the new part of the cemetery is connected to the existing cemetery and is arranged in two phases. In the first phase are defined car-pedestrian paths and grave plots, and in the second phase, facilities will be built: a chapel, an administrative facility, a facility for commercial purposes and a facility for technical purposes. The project defined a functional solution in accordance with the investor's requirements and specific needs, including the provision of traffic access and communal infrastructure capacity.



УРБАНИСТИЧКИ ПРОЈЕКАТ ЗА РЕКОНСТРУКЦИЈУ, ДОГРАДЊУ И АДАПТАЦИЈУ И ФОРМИРАЊЕ ГРАЂЕВИНСКЕ ПАРЦЕЛЕ (ОД ДЕЛОВА К.П. 2311/1, 2312/1 И 2312/3 СВЕ КО ВОЈДОВАЦ) ОБЈЕКТА ЈАВНЕ НАМЕНЕ, ОСНОВНЕ ШКОЛЕ „КАРАЂОРЂЕ“ У УЛИЦИ ЈОВЕ ИЛИЋА БР. 2 У БЕОГРАДУ

URBAN PROJECT FOR RECONSTRUCTION, EXPANSION, ADAPTATION, AND FORMATION OF BUILDING PARCEL (FROM PARTS CADASTRAL PLOT 2311/1, 2312/1, AND 2312/3, ALL CADASTRAL MUNICIPALITY VOZDOVAC) FOR A PUBLIC FACILITY, ELEMENTARY SCHOOL 'KARAĐORĐE' AT 2 JOVAČIĆ STREET IN BELGRADE

Година израде: 2023.
Аутори: др Божидар Манић, дипл.инж.арх., др Сања Симоновић Алфиревић, дипл.инж.арх., др Тања Његић, маг.инж.арх., др Тијана Црнчевић, дипл.инж.пејз.арх., Сања Николић, маг.инж.арх.
Институција: Институт за архитектуру и урбанизам Србије – ИАУС

Израда урбанистичког пројекта за Основну школу „Карађорђе“ обавеза је утврђена важећим ПГР-ом. Овај урбанистички пројекат је рађен у циљу побољшања услова безбедности и коришћења објекта и несметаног одвијања наставних активности, односно стварања просторних могућности за одвијање рада 40 одељења у једној смени. У оквиру комплекса ОШ „Карађорђе“ планирани су: школски објекти (стара зграда школе, која се задржава у постојећем стању и адаптира; нова зграда школе (три ламеле), која се реконструише и дограђује; стара и нова зграда школе повезују се топлем везом), школско двориште, вежбалиште (спортски терени и балон-сала), зелене површине и школски врт, и доставно двориште са паркиралиштем. Током израде овог урбанистичког пројекта, остварена је изузетно добра сарадња са управом ОШ „Карађорђе“.

The development of an Urban project for the Elementary School "Karađorđe" is mandated by the applicable General Urban Plan (PGR). This Urban project was undertaken to improve safety conditions, utilization of the facility, and smooth conduct of educational activities, creating spatial opportunities to accommodate the operation of 40 classes in one shift. Within the complex of the Elementary School 'Karađorđe,' the following are planned: school buildings (the existing school building, which is preserved in its current state and adapted; a new school building consisting of three sections, to be reconstructed and expanded; the old and new school buildings will be connected by a heated link), schoolyard, gymnasium (sports courts and an inflatable sports hall), green areas and a school garden, and a delivery courtyard with parking. During the development of this Urban project, exceptionally good cooperation was achieved with the management of the Elementary School "Karađorđe".



УРБАНИСТИЧКИ ПРОЈЕКАТ ЗА УТВРЂИВАЊЕ ЈАВНОГ ИНТЕРЕСА И ИЗГРАДЊУ ДЕОНИЦЕ ДИСТРИБУТИВНОГ ГАСОВОДА ОД ГМРС „ВАЉЕВО 1“ НА РАЗВОДНОМ ГАСОВОДУ РГ-13 БЕОГРАД - ВАЉЕВО - ЛОЗНИЦА ДО ГРАНИЦЕ ПГР „ПРИВРЕДНА ЗОНА“, НА ТЕРИТОРИЈИ ГРАДА ВАЉЕВА, И УРБАНИСТИЧКИ ПРОЈЕКАТ ЗА НОВИ КОРИДОР ДАЛЕКОВОДА БРОЈ 150 (ДВ 110 КВ „БОР 1 – МАЈДАНПЕК 1“) И БРОЈ 177 (ДВ 110 КВ „БОР 2 – МАЈДАНПЕК 2“) У ЗОНИ ПОВРШИНСКИХ КОПОВА „НОВО ЦЕРОВО“

URBAN PROJECT FOR THE DETERMINATION OF PUBLIC INTEREST AND THE CONSTRUCTION OF A SECTION OF THE GAS DISTRIBUTION PIPELINE FROM GMRS "VALJEVO 1" ON THE DISTRIBUTION GAS PIPELINE RG-13 BELGRADE - VALJEVO - LOZNICA TO THE BORDER OF PGR "PRIVREDNA ZONA", ON THE TERRITORY OF THE CITY OF VALJEVO, AND URBAN PROJECT FOR THE NEW TRANSMISSION LINE CORRIDOR NO. 150 (DV 110 KV "BOR 1 - MAJDANPEK 1") AND NO. 177 (DV 110 KV "BOR 2 - MAJDANPEK 2") IN THE ZONE OF SURFACE MINES "NOVO CERОВО"

Година усвајања:

2022.

Аутори:

УП за утврђивање јавног интереса и изградњу деонице дистрибутивног гасовода од ГМРС „Ваљево 1“ на разводном гасоводу РГ-13 Београд - Ваљево - Лозница до границе ПГР „Привредна зона“, на територији града Ваљева - др Божидар Манић, дипл.инж.арх., Борјан Бранков, маст.инж.арх., др Наташа Даниловић Христић, дипл.инж.арх., др Тијана Црнчевић, дипл.инж.пејз.арх.

УП за нови коридор далековода број 150 (ДВ 110 кВ „Бор 1 – Мајданпек 1“) и Број 177 (ДВ 110 кВ „Бор 2 – Мајданпек 2“) у зони површинских копова „Ново Церово“ - др Божидар Манић, дипл.инж.арх., мр Јасмина Крунић, дипл.простор.план., др Ненад Спасић, дипл.инж.арх., Борјан Бранков, маст.инж.арх.


Институција:

Институт за архитектуру и урбанизам Србије – ИАУС



Урбанистички пројекат (површине око 3,22ха) је рађен ради утврђивања јавног интереса и изградње челичног дистрибутивног гасовода од 16 бара, за потребе снабдевања гасом потрошача на територији града Ваљева. Предметни гасовод је главна источна грана снабдевања природним гасом града Ваљева, којом се врши дистрибуција гаса од ГМРС „Ваљево 1“ ка МРС крајњих потрошача. Постојећи обухват УП-а чини пољопривредно земљиште и делови под окућницама, инфраструктурним објектима, саобраћајницама и водотоцима. Урбанистички пројекат (укупне површине око 69,5ха) је рађен ради утврђивања јавног интереса и изградње два ДВ110кВ намењених измештању из зоне утицаја рударских радова копа „Ново Церово“ у Бору. Коридори ДВ 110кВ су ближе одређени аналитичким елементима границе УП, пописом катастарских парцела и координатама угаоних стубова. У коридорима се успостављају заштитна зона (ширине 70-110м) и извођачки појас (ширине до 10 м) са посебним правилима коришћења, уређења и изградње.

The goal of the urban project (3.22ha) was to determine the public interest for the construction of a 16-bar steel distribution pipeline to supply gas to consumers in the territory of the city of Valjevo. The pipeline is the main eastern branch of the natural gas supply of the city of Valjevo, through which gas is distributed from GMRS "Valjevo 1" to MRS' of end consumers. The existing land coverage of UP consists of agricultural land and smaller parts under homesteads, infrastructure facilities, roads, and water streams. The urban project (total area of about 69.5ha) was developed for the purpose of determining public interest and construction of two 110kV transmission line corridors (OHL) intended for relocation from the zone of the „Novo Cerovo“ mine in Bor. The 110kV OHL corridors are determined by the analytical element, the list of cadastral parcels and the coordinates of the tower posts. A protection zone (width 70-110 m) and a construction zone (width up to 10 m) are established in the corridors with special rules for use, arrangement and construction.



УРБАНИСТИЧКИ ПРОЈЕКТИ ЗА ИНФРАСТРУКТУРНЕ КОРИДОРЕ ДРЖАВНИХ ПУТЕВА URBAN PROJECTS FOR INFRASTRUCTURE CORRIDORS OF STATE ROADS

Година усвајања: 2022-2023.
Аутори: УП Катрге – Мрчајевци и УП Ниш – Плочник - др Наташа Даниловић Христић, дипл.инж.арх.,
 Маја Христов, дипл.инж.арх., др Небојша Стефановић, дипл.простор.планер
 УП Пријепоље - др Божидар Манић, дипл.инж.арх., Борјан Бранков, маст.инж.арх.
Институција: Институт за архитектуру и урбанизам Србије – ИАУС и Хидропројекат - Саобраћај д.о.о.

Приказани су Урбанистички пројекти за инфраструктурне коридоре државних путева: деонице државног пута I реда (веза E-761–Крагујевац) од петље Катрге (на државном путу Ia реда E-761 Моравски коридор) до петље Мрчајевци (на државном путу Ib реда бр. 22); за изградњу дела аутопута E-80 од Ниша (Мерошина) до Плочника (Блољин), деоница 2, км 5+670.00 – км 14+300.00 – за мостове M3, M4, M5 и тунел „Лалинац“ и Урбанистички пројекат за утврђивање јавног интереса и реконструкцију укрштаја државног пута Ib реда број 23 и државног пута IIA реда број 200 (чвор 2328) и реконструкцију деонице државног пута IIA реда број 200 Пријепоље-манастир Милешева-Аљиновићи у насељу, од почетног чвора бр. 2328 до трга Ослобођења.

Presentation of urban projects for the infrastructure corridors of state roads: sections of the state road of the first order (connection E-761-Kragujevac) from the Katrge interchange (on the state road of the first order E-761 Moravski corridor) to the Mrčajevci interchange (on the state road of the first order no. 22); for the construction of the section of the E-80 highway from Niš (Merošin) to Pločnik (Beoljin), section 2, km 5+670.00 – km 14+300.00 – for the bridges M3, M4, M5 and the tunnel "Lalinac" and the Urban Project for establishing of public interest and the reconstruction of the intersection of state road IB order number 23 and state road IIA order number 200 (node 2328) and reconstruction of the section of state road IIA order number 200 Prijepolje-Manastir Mileševa-Aljinovići in the settlement, from the starting node no. 2328 to Oslobodenja square.



УРБАНИСТИЧКИ ПРОЈЕКАТ СА ИДЕЈНИМ РЕШЕЊЕМ ЗА СПОРТСКИ КОМПЛЕКС СЕЊАК У ВАЉЕВУ URBAN PLANNING PROJECT WITH CONCEPTUAL DESIGN FOR THE SENJAK SPORTS COMPLEX IN VALJEVO

Година усвајања: 2023.
Аутори: Бранисалава Симић, маг.инж.арх., др Игор Марић, дипл.инж.арх.
Институција: Институт за архитектуру и урбанизам Србије - ИАУС



Предмет урбанистичко-архитектонске разраде је спортски комплекс „Сењак“, који је град Ваљево препознао као потенцијал за будући развој спорта овог подручја. Топоним `сењак` је био основни мотив за појавни изглед објеката. Снопови дрвене облоге представљају заштиту од сунца, а наслагани у синкопираном ритму стварају сенке чинећи наратив верикала дрвећа из оближње шуме. Планирани комплекс од 5,5ha зонирани је на три функционалне целине: 1. објекат затворених базена, 2. фудбалски терен са атлетском стазом и простором трибина и свлачионица, 3. реконструкција објекта стрелишта. Сви објекти су пројектовани за професионално и рекреативно бављење спортом, чиме би се унапредио квалитет локалне заједнице овим садржајима.

The subject of urban-architectural project is the „Senjak“ sports complex, which the city of Valjevo recognized as a potential for the future development of sports in this area. The toponym `senjak` was the basic motive for the appearance of the buildings. Bundles of wooden cladding represent protection from sun, and stacked in syncopated rhythm, create shadows with narrative of a vertical trees from nearby forest. The complex of 5,5ha is zoned to: 1. facility of indoor swimming pools, 2. soccer field with athletic track and tribunes, 3. reconstruction of the shooting range. All facilities are designed for professional and recreation playing sports.



УРБАНИСТИЧКИ ПРОЈЕКАТ КОМПЛЕКСА “PALFINGER” У НИШУ URBAN DESIGN PLAN OF THE INDUSTRIAL FACILITY “PALFINGER” IN NIS

Година израде: 2023.
Аутори: Александра В. Милошевић, дипл.инж.арх. и стручни тим ЈП Завод за урбанизам Ниш (урбанизам);
NORTH Engineering (архитектура)
Институција: ЈП Завод за урбанизам Ниш



Овим урбанистичким пројектом предвиђа се изградња објеката производног комплекса чија је основна намена производња металних делова за мобилне кранове. Реализација комплекса ће се одвијати кроз више независних фаза. Урбанистички пројект детаљно третира прву фазу изградње, док су остале фазе приказане у процењеним капацитетима и просторним садржајима. У првој фази се предвиђа изградња укупно осам објеката, где се као основни објект издваја производни објекат. Сви помоћни објекти, интерне саобраћајнице и платои су у функцији основног објекта и производног процеса. Наредне фазе третираће проширење комплекса до потребног капацитета који ће се показати током експлоатације, а према потреби инвеститора.

This urban project envisages the construction of production buildings, the main purpose of which is the production of metal parts for mobile cranes. The realization of the complex will take place through several independent phases. The urban project deals in detail with the first phase of construction, while the other phases are shown in estimated capacities and spatial contents. In the first phase, the construction of a total of eight facilities is foreseen, where the main facility is the production building. All auxiliary facilities, internal roads, and plateaus are the functions of the basic facility and the production process. The next stages will deal with the expansion of the complex to the required capacity, which will be demonstrated during exploitation, according to the needs of the investor.



УРБАНИСТИЧКИ ПРОЈЕКАТ ЗА ИЗГРАДЊУ СТАМБЕНО-ПОСЛОВНОГ КОМПЛЕКСА "ELIXIR VOŽDOVAC" У БЕОГРАДУ URBAN PROJECT FOR DEVELOPMENT COMMERCIAL AND RESIDENTIAL COMPLEX "ELIXIR VOŽDOVAC" IN BELGRADE

Година усвајања: 2023.
Аутори: дипл.инж.арх. Ивана Станојевић, дипл.инж.арх., Мирјана Арсеновић дипл.инж.арх.
Институција: IBM Consult doo Београд



Развој локације на углу новопланиране трасе Булеvara Пека Дапчевића и Кружног вождовачког пута предвиђен је као сложена композиција полуатријумског типа над заједничком гаражом. Захтеван терен у нивелационом и геометријском смислу условио је оријентацију и токове кретања у комплексу. Унутрашња дворишта су предвиђена за одмор и забаву деце, док је надземно паркирање предвиђено у појасу интерне саобраћајнице. Највећи део возила смештен је у две подземне гараже предвиђене за потребе пословног објекта и стамбених ламела одвојено. У гаражи су предвиђени простори са смештај и сервис бицикала, за пуњење електричних возила, унутрашњих контејнера и неопходне техничке просторије.

The development of the building, situated at the corner of the newly planned traffic route of Peka Dapčević Boulevard and the Voždovac roundabout road, has been designed as a half-atrium type building complex with a shared garage. The challenging terrain, in terms of its leveling and geometry, influenced the orientation and flow of traffic and movement within the building complex. Inner courtyards have been designated for relaxation and children's entertainment, while above-ground parking spaces are allocated along the internal road. The majority of vehicles are accommodated in two separate underground garages tailored for the business building and residential areas. These garages also include spaces for storing and servicing bicycles, charging electric vehicles, internal containers, and necessary technical rooms.



УРБАНИСТИЧКО РЕШЕЊЕ СТАМБЕНЕ ГРУПАЦИЈЕ У БИГОВУ URBAN DESIGN OF THE HOUSING ENTITY IN BIGOVO

Година израде: финализација 08.2021.
Аутори: др Верица Крстић, проф. Василије Милуновић, др Јелена Ивановић Војводић
Институција: -



Стамбена целина Бигово представља групацију три стамбена објекта на три соседне парцеле пројектоване и изведене у секвенцама у току 15 година [Бигово 1 (2004-5.); Бигово 2 (2014-15.); Бигово 3 (2020-21.)]. Целокупна групација повезана је интегрисаним партерним платоом који је пројектован као својеврсна секвенца медитеранског града. Намера аутора је била да у складу са пројектним задатком формира централни мотив платоа за организовање седења-обедовања-дружења. Урбанистичким решењем овај плато је замишљен као постамент за појединачне стамбене објекте.

Housing entity Bigovo is a group of three residential buildings on three neighboring plots designed and built in sequences over 15 years [Bigovo 1 (2004-5.); Bigovo 2 (2014-15); Bigovo 3 (2020-21.)]. The entire urban entity is connected by an integrated partner plateau, which is conceived as a kind of sequence of the Mediterranean city. The author's intention was to form a central motive for organizing sitting-eating in accordance with the project assignment. By urban design, this plateau is conceived as a basis for individual residential buildings.



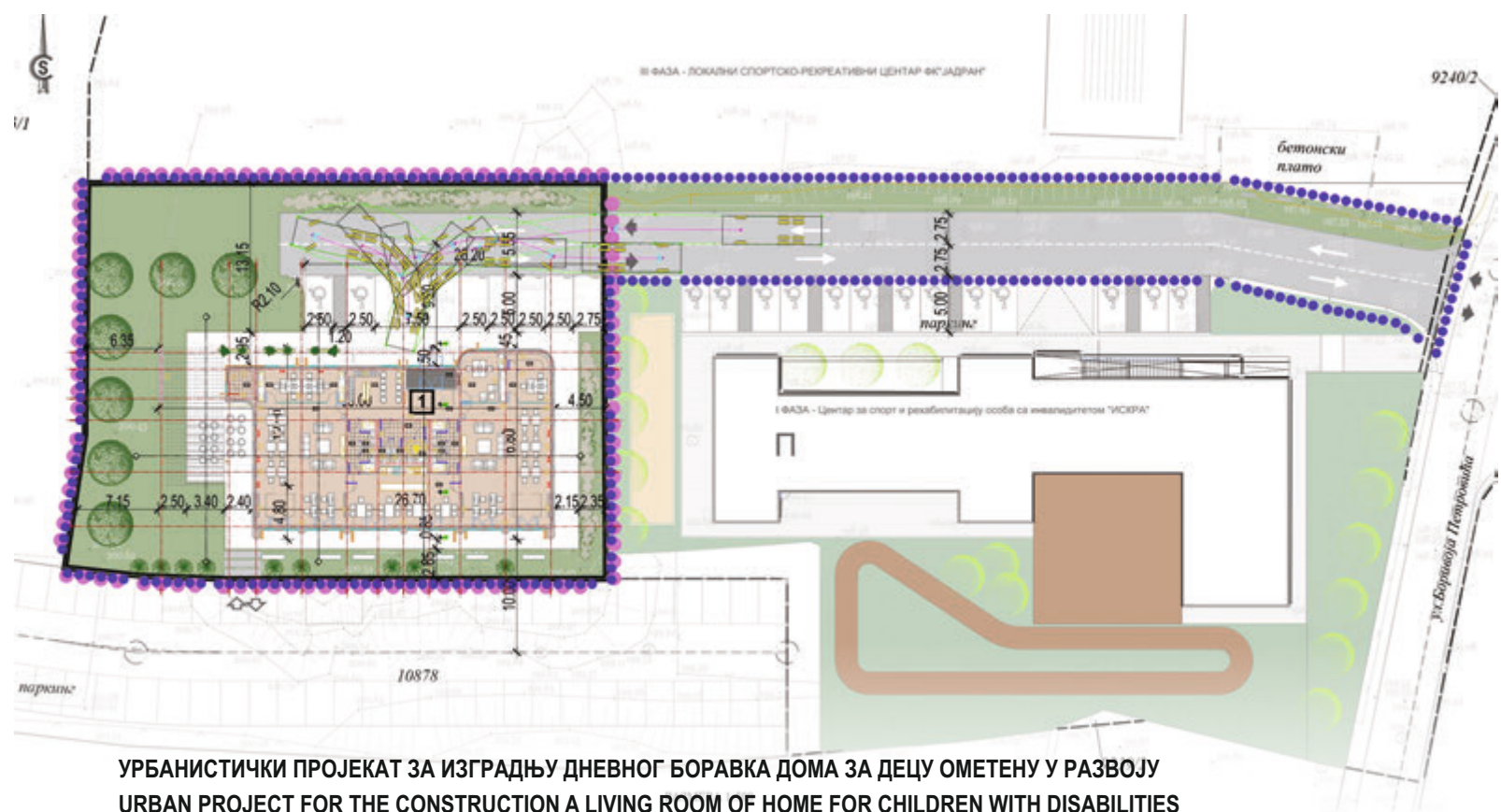
СКЕЈТ ПАРК У КРАЉЕВУ SKATE PARK IN KRALJEVO

Година израде: 2023.
Аутори: Милорад Обрадовић, маст.инж.арх.
Институција: Urban Factory doo



Скејт парк у Краљеву настаје као потреба за реконструкцијом дотрајалог спортског терена на обали реке Ибар. Локацију одликује један од најлепших природних амбијената који у последње време добија све више различитог садржаја. Скејт парк представља колаборацију локалне заједнице и укључење најмлађе популације која се својим присуством и физичким радом бори за свој спортски терен. Радне акције су биле свакодневица са финалним фарбањем огромног мурала од 300 квадратних метара који са својим бојама и живахношћу испуњава целокупан простор и данас га чини једним од најпосећенијих места на обали реке.

The skate park in Kraljevo was created as a result of the need to reconstruct the dilapidated sports field on the banks of the Ibar river. The location is characterized by one of the most beautiful natural environments, which has recently been receiving more of different content. The skate park represents the collaboration of the local community and the involvement of the youngest population, who fight for their sports ground with their presence and physical work. Work actions were happening everyday with the final painting of the huge mural of 300 square meters, which fills the entire space with its colors and vibrancy and today makes it one of the most visited places on the river bank.



УРБАНИСТИЧКИ ПРОЈЕКАТ ЗА ИЗГРАДЊУ ДНЕВНОГ БОРАВКА ДОМА ЗА ДЕЦУ ОМЕТЕНУ У РАЗВОЈУ URBAN PROJECT FOR THE CONSTRUCTION A LIVING ROOM OF HOME FOR CHILDREN WITH DISABILITIES

Година реализације: 2022-2023.

Аутори: одговорни урбаниста, дип.инж.арх. Наташа Матовић; радни тим: маст.инж.арх. Мила Брајковић, дип.инж.саоб. Владимир Раковић, дип.инж.геод. Бојан Рајић, дип.инж.ел. Никола Тимотијевић, дип.инж.маш. Марко Николић, дипл.грађ.инж. Владислав Миловановић, Мастер инж, зашт.жив.сред. Тијана Марковић, дипл.хем. Весна Јовановић

Институција: ЈП Урбанизам-Крагујевац



Циљ израде Урбанистичког пројекта је реализација Дневног боравка дома за децу ометену у развоју. Примарни садржај предметне парцеле су чинили спортски садржаји. Током 2016. године, изграђен је Центар за спорт и рехабилитацију особа са инвалидитетом "Искра" који представља I фазу планске реализације комплекса. На иницијативу Града уз подршку приватне донације компаније Агромаркет покренута је процедура за реализацију II фазе реализације комплекса односно изградња Дневног боравка дома за децу ометену у развоју. Планирани објекат представља континуитет постојећих намена и скуп значајних активности у циљу побољшања грађевинског фонда и физичке структуре која се постепено трансформише, пратећи економске могућности и просторне и корисничке потребе.

The aim of the urban planning project is the realization of a living room for children with disabilities. The primary content of the plot in question consisted of sports facilities. During 2016, the Center for Sports and Rehabilitation of Persons with Disabilities "Iskra" was built, which represents the first phase of the planned implementation of the complex. At the initiative of the City, with the support of a private donation of agromarket company, the procedure for the realization of the second phase of the realization of the complex was initiated, i.e. the construction of a living room for children with disabilities. The planned facility represents the continuity of existing purposes and a set of significant activities in order to improve the building stock and the physical structure that is gradually transformed, following the economic possibilities and spatial and user needs.



РЕКОНСТРУКЦИЈА И РЕСТАУРАЦИЈЕ КАЛДРМЕ У СТАРОМ БАРУ, У ДИЈЕЛУ ПИЈАЦЕ ДО ГЛАВНОГ УЛАЗА У СТАРИ ГРАД RECONSTRUCTION AND RESTORATION OF THE COBBLESTONES IN STARI BAR, IN THE PART OF THE MARKET NEXT TO THE MAIN ENTRANCE TO THE OLD TOWN

Година усвајања: 2022.
Аутори: Никола Дракић, дипл.инг.арх; др Светислав Г. Поповић; Мр Младен Загарчанин, археолог ;
мрс. Слађана Милошевић; Данијела Вуксановић, сци.арх.; Марко Кољеншић, сци.арх.
Институција: "Incorporan" doo, Podgorica; Универзитет Црне Горе, Архитектонски факултет



Стари град Бар представља највећу урбану средњовјековну агломерацију у рушевинама у Црној Гори и источној обали Јадрана и једини је утврђени стари град на Црногорском приморју који није формиран на морској обали. Улице и међупростори су углавном на старијим слојевима клесаних стијена, попличавани каменим облацима у вријеме турске владавине. Отворени простор партерне архитектуре од Доње пијаце до Вељих врата представља јединствени простор оивичен Старобарским беедима и Чаршијским блоком постојећих објеката Слог калдрма је направљен од аутохтоног камена и облутака - Изворност и могућност да реконструишемо калдрму постигли смо користећи камен из строга града, уз веома пажљиво надгледање начина на који ће се тај камен слагати онако како је први градитељ старобарске калдрме радио).

The old town of Bar represents the largest urban medieval agglomeration in ruins in Montenegro and the eastern coast of the Adriatic and is the only fortified old town on the Montenegrin coast that was not formed on the sea coast. Streets and interspaces are mostly on older layers of hewn rocks, paved with stone pebbles during the Turkish rule. The open space of the single-story architecture from the Lower Market to the Velji Vrat represents a unique space bordered by the Starobar ramparts and the Čaršija block of existing buildings. The cobblestone stack is made of indigenous stone and pebbles - We achieved the originality and the possibility to reconstruct the cobblestone by using stone from the town, with very careful monitoring of how the stone will be stacked as the first builder of the Starobar cobblestone worked).



УРБАНИСТИЧКИ ПРОЈЕКАТ ЗА ИЗГРАДЊУ СТАМБЕНО-ПОСЛОВНОГ ОБЈЕКТА СПРАТНОСТИ 2ПО+П+7+ПС, НА УГЛУ УЛИЦА МАКЕНЗИЈЕВЕ И НЕВЕСИЊСКЕ, НА КП 1502 КО ВРАЧАР. БЕОГРАД

URBAN PROJECT FOR MIDE RISE RESIDENTIAL-COMMERCIAL BUILDING, AT THE CORNER OF MAKENZJEVA AND NEVESINJSKA STREET, CADASTRAL PARCEL 1502, CADASTRAL MUNICIPALITY VRAČAR, BELGRADE

Година усвајања: 2022.

Аутори: Проф. др Вељко Радуловић, дипл.инж.арх., Доц. Ивица Николић, дипл.инж.арх. (одговорни пројектант), Ђорђе Греговић, дипл.инж.арх. и Миланка Петровић, дипл.инж.арх. (одговорни урбаниста)

Институција: „БЕСТ ПЛАН“, Београд-Сурчин



Предмет урбанистичког пројекта је изградња стамбено-пословног објекта на углу Макензијево и Невесињске улице у Београду. Пројекат третира угао традиционалног затвореног блока у специфичним околностима актуелне трансформације: повећања густине изграђености и повећања спратности - висине објеката. Пројектом су поштовани и афирмисани следећи принципи: континуитет изградње блока: вертикална и хоризонтална регулација; контакт са суседним објектима; акцендовање угла.

The subject of this urban project is the construction of a residential-commercial object at the corner of Makenzijevo and Nevesinjska streets in Belgrade. The project treats the corner of a traditional closed block in the specific circumstances of the current transformation: increasing of the building density and increasing of the number of floors - the height of buildings. With the project, the authors respected and affirmed the following principles: continuity of block structure: vertical and horizontal regulation; contact with neighboring buildings; corner accentuation.





КОНКУРСИ
COMPETITIONS

06

КАТЕГОРИЈА



CATEGORY 06

COMPETITIONS

6.01

COOPERATION OF THE FACULTY OF CIVIL ENGINEERING AND ARCHITECTURE OF THE UNIVERSITY OF NIŠ WITH THE LOCAL SELF-GOVERNMENT UNIT PARAĆIN

6.02

BUDVA HORIZON – 3rd Prize within the Competition for the Development of the Conceptual Architectural Design of the Promenade in the "Budva Bay", Part of the Budva-Bečići Promenade, Phase I

6.03

CONCEPTUAL SOLUTION FOR THE ARRANGEMENT OF THE HOLY TRINITY SQUARE IN SOMBOR

6.04

URBAN RENEWAL AND REHABILITATION OF THE SPATIAL CULTURAL-HISTORICAL UNIT "MILITARY-TECHNICAL INSTITUTE IN KRAGUJEVAC"



КАТЕГОРИЈА 06

КОНКУРСИ

6.01

САРАДЊА ГРАЂЕВИНСКО–АРХИТЕКТОНСКОГ ФАКУЛТЕТА УНИВЕРЗИТЕТА У НИШУ СА ЈЕДИНИЦОМ ЛОКАЛНЕ САМОУПРАВЕ ПАРАЋИН

6.02

ХОРИЗОНТ БУДВЕ – 3. награда на Конкурсу за израду идејног урбанистичко-архитектонског рјешења шеталишта у дијелу „будванске шкољке“, дијела шеталишта Будва-Бечићи, I фаза

6.03


ИДЕЈНО РЕШЕЊЕ ПАРТЕРНОГ УРЕЂЕЊА „ТРГА СВЕТОГ ТРОЈСТВА“ У СОМБОРУ

6.04

УРБАНА ОБНОВА И РЕХАБИЛИТАЦИЈА ПРОСТОРНЕ КУЛТУРНО- ИСТОРИЈСКЕ ЦЕЛИНЕ „ВОЈНО- ТЕХНИЧКИ ЗАВОД У КРАГУЈЕВЦУ“







САРАДЊА ГРАЂЕВИНСКО–АРХИТЕКТОНСКОГ ФАКУЛТЕТА УНИВЕРЗИТЕТА У НИШУ СА ЈЕДИНИЦОМ ЛОКАЛНЕ САМОУПРАВЕ ПАРАЋИН

COOPERATION OF THE FACULTY OF CIVIL ENGINEERING AND ARCHITECTURE OF THE UNIVERSITY OF NIŠ WITH THE LOCAL SELF-GOVERNMENT UNIT PARAĆIN

Година израде:

2023.

Аутори:

др Ивана Богдановић Протић, ванредни професор; др Милица Љубеновић, доцент; мастер инжењер архитектуре Магдалена Славковић, асистент; мастер инжењер архитектуре Михаило Митковић, сарадник; студент Никола Стојиљковић, сарадник

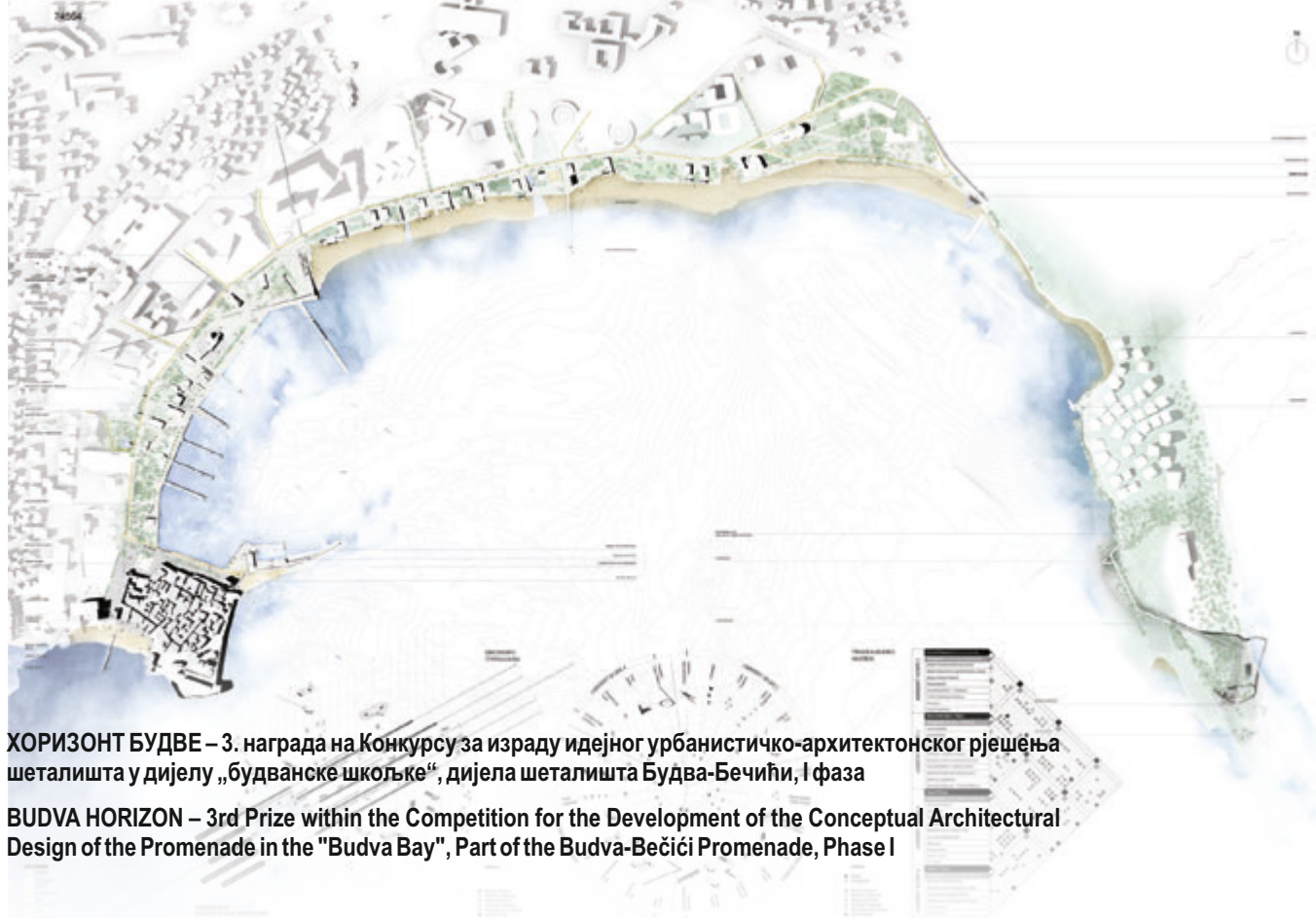
Институција:

Грађевинско-архитектонски факултет Универзитета у Нишу



Конкурс за Идејно урбанистичко решење за уређење комплекса „7 јули“ на Карађорђевоу брду у Параћину реализован је као вид сарадње Катедре за урбанизам и просторно планирање са Грађевинско–архитектонског факултета у Нишу са Општином Параћин у оквиру предмета Урбанизам IV. Предметна локација представљала је велики изазов за преко 130 студената који су радећи у тимовима са менторима са факултета произвели 34 високо квалитетних урбанистичких решења. Идејним решењима планирана је трансформација локације у рекреативно подручје мултинаменског карактера од значаја како за грађане Параћина, тако и за потенцијалне туристе.

The competition for the conceptual urban planning solution for the development of the "7 July" complex on Karađorđevo brdo in Paraćin was realized as a form of cooperation between the Department of Urbanism and Spatial Planning from the Faculty of Civil Engineering and Architecture in Niš and the Municipality of Paraćin within the Urbanism IV course. The location in question represented a great challenge for over 130 students who, working in teams with mentors from the faculty, produced 34 high-quality urban design solutions. Conceptual solutions are planned to transform the location into a multi-purpose recreational area, important both for the citizens of Paraćin, and for potential tourists.



ХОРИЗОНТ БУДВЕ – 3. награда на Конкурсу за израду идејног урбанистичко-архитектонског рјешења шеталишта у дијелу „будванске шкољке“, дијела шеталишта Будва-Бечићи, I фаза

BUDVA HORIZON – 3rd Prize within the Competition for the Development of the Conceptual Architectural Design of the Promenade in the "Budva Bay", Part of the Budva-Bečići Promenade, Phase I

Година израде: 2023.


Аутори: Др Александра Ђорђевић, Др Александра Миловановић, Др Ана Зорић, Др Милош Костић, Др Младен Пешић, М.Арх. Милорад Пејановић; Консултант: AA Dipl. MSc. ARB, MRTPI Ајвор Самуелс; Сарадник на припреми 3Д модела: Арх. Богдан Ђокић

Институција: -



Израда архитектонско-урбанистичког решења полази од анализе постојећег стања просторног оквира интервенције (у складу са конкурсним условима) на основу ког се граде шест наратива који су илустровани кроз приказ постојећег стања и приказ будућег, пројектованог решења. На основу контекстуалног истраживања и формулисаних наратива у следећој фази пројектантског процеса дефинисан је пројектантски оквир решења који се састоји из: програмске матрице, типологија објеката и просторне артикулације програмских одредница. Архитектонско-урбанистичко решење карактерише енвајронментално сензитиван приступ који поштује услове средине, као и прописане урбанистичке параметре за четири специфичне амбијенталне целине, али се огледа и у креирању живописног спектра активности у простору, те различитих сценарија у односу на положај и карактер појединачних типологија.

The development of the architectural-urban solution starts from the analysis of the existing state of the spatial framework of the intervention (in accordance with the competition conditions), on the basis of which six narratives are formulated, and further illustrated through the presentation of the spatial reality (analysis of existing state) and spatial possibility (diagramming of potentials for future transformation). On the basis of contextual research and formulated narratives, the design framework was defined, which consists of: programming matrix, typology of pavilions and spatial articulation of program determinants. The architectural-urban solution is characterized by an environmentally sensitive approach that respects environmental conditions, as well as prescribed urban parameters for four specific ambient units, but is also reflected in the creation of a colorful spectrum of activities in the space, and different scenarios in relation to the position and character of individual typologies.



ИДЕЈНО РЕШЕЊЕ ПАРТЕРНОГ УРЕЂЕЊА „ТРГА СВЕТОГ ТРОЈСТВА“ У СОМБОРУ CONCEPTUAL SOLUTION FOR THE ARRANGEMENT OF THE HOLY TRINITY SQUARE IN SOMBOR


Година израде: 2023.
Аутори: др Александра Милинковић (аутор), дипл. инж. арх.; др Дијана Бркљач (аутор), дипл. инж. арх.; др Стефан Шкорић (аутор), дипл. инж. арх.; Ивана Шањевић (члан тима), мастер инжењер архитектуре; Миа Стантић (члан тима), дипломирани инжењер архитектуре; Огњен Живић (члан тима), студент архитектуре; Мила Божић (члан тима), студент архитектуре; Николина Ждралић (члан тима), студент архитектуре.

Институција: -



Главна идеја предложеног просторног модела је стварање идеограма који помирује три градивна елемента трга – поплочање које презентује историчност, указује на традицију, и метафорички чува дух старих времена, зеленило које симболише садашњост и тренутни моменат у генези трга, те урбани мобилијар и опрему који представљају савременост која уноси динамику и атрактивност. Посебан сегмент решења обликовања и материјализације партера огледа се у акцентовању тачке у простору која носи успомену на постојање споменика Светог Тројства која је сачувана у поплочању пресецањем три аксе, које обликују тространу површ материјализовану у камене коцке као локални традиционални материјал.

The main idea of the proposed spatial model is the creation of an ideogram that reconciles the three structural elements of the square - paving that represents history and points out to tradition, and metaphorically preserves the spirit of old times, greenery that symbolizes the present and the current moment in the genesis of the square, and urban furniture and equipment that represent modernity which brings dynamics and attractiveness. A distinct segment of the design and materialization of the ground-floor arrangement is reflected in the accentuation of a point in the space that bears the memory of the existence of the Holy Trinity monument, which is preserved in the paving by three axes, which form a three-sided surface materialized into stone cubes as a local traditional material.



УРБАНА ОБНОВА И РЕХАБИЛИТАЦИЈА ПРОСТОРНЕ КУЛТУРНО- ИСТОРИЈСКЕ ЦЕЛИНЕ „ВОЈНО- ТЕХНИЧКИ ЗАВОД У КРАГУЈЕВЦУ“

URBAN RENEWAL AND REHABILITATION OF THE SPATIAL CULTURAL-HISTORICAL UNIT "MILITARY-TECHNICAL INSTITUTE IN KRAGUJEVAC"

Година израде:

2022.

Аутори:

дипл.инж.арх., др Јелена Атанацковић Јеличић, мастер инж.арх., Станислав Гргић, дипл.инж. урбаног инжењерства и регионалног развоја, Јована Ђурђевић, мастер инж.арх., др Дејан Ецет, мастер инж.арх., Сташа Зековић, мастер инж.арх., Миљан Јањушевић, дипл.арх. унутрашње архитектуре-мастер, Радомир Којић, мастер инж. Арх., др Игор Мараш, мастер инж.арх., др Саша Медић, дипл. вајар, Петар Мирковић, мастер инж.арх., Марко Михајловић, мастер инж.арх., др Ивана Мишкељин, мастер инж. арх., др Димитрије Николић, дипл.инж.арх., Стефан Пејић, мастер инж.арх., др Марко Тодоров, мастер инж. Арх., Алберт Топић,

Институција:

-



Предложено решење представља свеобухватну просторну стратегију за равномерни развој града Крагујевца, а посебно целине ВТЗ. Представљено решење се заснива на сукцесивним фазама, са балансираним упориштем у економском и просторном аспекту, решење подразумева четири основне идеје: 1. Чување индустријског наслеђа као просторног оквира за увођење нових архитектонских садржаја, 2. Пажљив однос према економском аспекту на путу ка потпуној ревитализацији простора (хибридни објекти и фазна изградња), 3. Коришћење савремених технологија као инструмента за постизање јединственог дизајна јавног простора, а у циљу побољшања видљивости креативне четврти на ширем међународном плану, 4. Синергија постојећег и новог кроз увођење јавног градског парка као везног елемента на целој задатој територији.

The proposed solution represents a comprehensive spatial strategy for the even development of the city Kragujevac, and especially the complex VTZ. The solution implies four basic ideas: 1. Preservation of industrial heritage as a spatial framework for the introduction of new architectural contents, 2. Careful attitude towards the economic aspect on the way to the complete revitalization of the area (hybrid buildings and phased construction), 3. The use of modern technologies as an instrument for achieving a unique design of public space, with the aim of improving the visibility of the creative quarter on a wider international level, 4. Synergy of the existing and the new through the introduction of a public city park as a connecting element in the entire assigned territory.





ИСТРАЖИВАЊА, СТУДИЈЕ И ПРОЈЕКТИ ИЗ ОБЛАСТИ
ПРОСТОРНОГ И УРБАНИСТИЧКОГ ПЛАНИРАЊА

URBAN AND SPATIAL PLANNING
RESEARCHES, STUDIES AND PROJECTS

07

КАТЕГОРИЈА



CATEGORY 07

URBAN AND SPATIAL PLANNING - RESEARCHES, STUDIES AND PROJECTS

7.01

DANURB+ PROJECT / DANUBE URBAN BREND + BUILDING REGIONAL AND LOCAL RESILIENCE THROUGH THE VALORIZATION OF DANUBE'S CULTURAL HERITAGE

7.02

STUDY ON THE IMPORTANCE OF COORDINATED URBAN PLANNING AND ROAD DESIGN

7.03

THE FIRST URBAN PLANNER OF CHRISTIAN JERUSALEM - SAINT JELENA FROM NIŠ

7.04

ANALYSIS OF URBAN PLANS ADOPTED IN THE PERIOD FROM JANUARY 1, 1993 TO MAY 5, 2003

7.05

ANALYSIS OF THE PARKING SITUATION IN THE PART OF THE CENTRAL ZONE OF BELGRADE – STARI GRAD MUNICIPALITY AND PARTS OF SAVSKI VENAC, VRACAR, ZVEZDARA AND PALILULA MUNICIPALITIES

7.06

DEMOCRATIC INNOVATIONS IN THE PROCESS OF ADOPTING URBAN PLANS / CASE OF FOUR DELIBERATIVE FORUMS

7.07

STUDIES CARRIED OUT FOR THE DEVELOPMENT OF THE SPATIAL PLAN OF THE CITY OF NOVI SAD

7.08

ANALYSIS OF TRAFFIC SAFETY IN ROUNDABOUTS IN BELGRADE WITH CONCEPTUAL SOLUTIONS AND RECONSTRUCTION EFFECTS ANALYSIS

7.09

STUDY FOR PUBLIC FUNCTIONS - GENERAL URBAN PLAN SKOPJE 2022-2032

7.10

HOUSING STUDY - GENERAL URBAN PLAN SKOPJE 2022-2032

7.11

STUDY FOR GREEN SPACES - GENERAL URBAN PLAN SKOPJE 2022-2032

7.12

ROADMAP FOR THE IMPLEMENTATION OF URBAN SECURITY MEASURES WITHIN URBAN PLANNING

7.13

STUDIES FOR THE GENERAL URBAN PLAN OF ČAČAK

7.14

URBAN TRANSFORMATIONS ON TWO LOCATIONS IN NIS FOR THE URBAN 95 ACADEMY 2023

7.15

THE CONCEPTUAL DESIGN FOR THE LANDSCAPE AREA LOCATED ON THE SITE OF MAGDALENA ŽIVANOVIĆ'S HOUSE

7.16

THE URBAN – ARCHITECTURAL STUDY "BUKINAC HOUSE"



КАТЕГОРИЈА 07

ИСТРАЖИВАЊА, СТУДИЈЕ И ПРОЈЕКТИ ИЗ ОБЛАСТИ ПРОСТОРНОГ И УРБАНИСТИЧКОГ ПЛАНИРАЊА

7.01

DANUB+ ПРОЈЕКАТ / DANUBE URBAN BREND + ИЗГРАДЊА РЕГИОНАЛНЕ И ЛОКАЛНЕ ОТПОРНОСТИ КРОЗ ВРЕДНОВАЊЕ ПОДУНАВСКЕ КУЛТУРНЕ БАШТИНЕ

7.02

СТУДИЈА О ЗНАЧАЈУ УСКЛАЂЕНОГ УРБАНИСТИЧКОГ ПЛАНИРАЊА И ПРОЈЕКТОВАЊА ПУТЕВА

7.03

ПРВИ УРБАНИСТА ХРИШЋАНСКОГ ЈЕРУСАЛИМА - СВЕТА ЈЕЛЕНА ИЗ НИША

7.04

АНАЛИЗА УРБАНИСТИЧКИХ ПЛАНОВА ДОНЕТИХ У ПЕРИОДУ ОД 1. ЈАНУАРА 1993. ДО 5. МАЈА 2003. ГОДИНЕ

7.05

АНАЛИЗА СТАЊА ПАРКИРАЊА У ДЕЛУ ЦЕНТРАЛНЕ ЗОНЕ БЕОГРАДА – ГРАДСКА ОПШТИНА СТАРИ ГРАД И ДЕЛОВИ ОПШТИНА САВСКИ ВЕНАЦ, ВРАЧАР, ЗВЕЗДАРА И ПАЛИЛУЛА

7.06

ДЕМОКРАТСКЕ ИНОВАЦИЈЕ У ПРОЦЕСУ ДОНОШЕЊА УРБАНИСТИЧКИХ ПЛАНОВА / СЛУЧАЈ ЧЕТИРИ ДЕЛИБЕРАТИВНА ФОРУМА

7.07

СТУДИЈЕ ЗА ПОТРЕБЕ ИЗРАДЕ ПРОСТОРНОГ ПЛАНА ГРАДА НОВОГ САДА

7.08

АНАЛИЗА БЕЗБЕДНОСТИ САОБРАЋАЈА У КРУЖНИМ РАСКРСНИЦАМА У БЕОГРАДУ СА ИДЕЈНИМ РЕШЕЊИМА И АНАЛИЗОМ ЕФЕКТА ЗА РЕКОНСТРУКЦИЈУ И ПРЕОБЛИКОВАЊЕ

7.09

СЕКТОРСКА СТУДИЈА ЈАВНИХ ФУНКЦИЈА ЗА ИЗРАДУ ГУП СКОПЈЕ 2022-2032

7.10

СЕКТОРСКА СТУДИЈА СТАНОВАЊЕ ЗА ИЗРАДУ ГУП СКОПЈЕ 2022-2032

7.11

СЕКТОРСКА СТУДИЈА УРБАНО ЗЕЛЕНИЛО ЗА ИЗРАДУ ГУП СКОПЈЕ 2022-2032

7.12

МАПА ПУТА ЗА СПРОВОЂЕЊЕ МЕРА УРБАНЕ БЕЗБЕДНОСТИ У ОКВИРУ УРБАНИСТИЧКОГ ПЛАНИРАЊА

7.13

СТУДИЈЕ ЗА ПОТРЕБЕ ГЕНЕРАЛНОГ УРБАНИСТИЧКОГ ПЛАНА ЧАЧКА

7.14

УРБАНЕ ТРАНСФОРМАЦИЈЕ ЗА ДВЕ ЛОКАЦИЈЕ У НИШУ ЗА URBAN 95 АКАДЕМИЈУ 2023

7.15

ИДЕЈНИ ПРОЈЕКАТ УРЕЂЕЊА ЗЕЛЕНЕ ПОВРШИНЕ НА ЛОКАЛИТЕТУ КУЋЕ МАГДАЛЕНЕ ЖИВАНОВИЋ

7.16

АРХИТЕКТОНСКО – УРБАНИСТИЧКА СТУДИЈА „КУЋА БУКИНАЦ“







DANURB+ ПРОЈЕКАТ / DANUBE URBAN BRENД + ИЗГРАДЊА РЕГИОНАЛНЕ И ЛОКАЛНЕ ОТПОРНОСТИ КРОЗ ВРЕДНОВАЊЕ ПОДУНАВСКЕ КУЛТУРНЕ БАШТИНЕ

DANURB+ PROJECT / DANUBE URBAN BRENД + BUILDING REGIONAL AND LOCAL RESILIENCE THROUGH THE VALORIZATION OF DANUBE'S CULTURAL HERITAGE

Година израде: 2020-2022.

Аутори: Проф. др. Балинт Кадар; Проф. др Александра Ђукић; Светлана Толић, фин.менаџер; Проф. др Ева Ваништа Лазаревић; Проф. др Александра Ступар; Проф. др Ана Никеџић; В.проф др Бисерка Митровић, Доц. Др Данијела Миловановић Родић; Доц. Ивица Николић; др Владимир Парезанин; Ас. др Јелена Марић; Ас. др Бранислав Антонић; Ас. Александар Грујичић; докторант Милорад Обрадовић, истраживач приправник Никола Митровић

Институција: Универзитет у Београду – Архитектонски факултет



Архитектонски факултет у Београду је један од важних учесника пројекта DANURB+ у оквиру INTERREG подунавске прекограничне сарадње ЕУ. Овај пројекат је усмерен на оснаживање културне и туристичке привреде подунавских малих и средњих градова кроз поновно вредновање њихових материјалне и нематеријалне културне баштине везане за реку Дунав. Главни циљ је стварање свеобухватне просторно-културне мреже, “Дунавске културне променаде”, која би повезивала све заједнице дуж реке и образовала заједнички туристички бренд нудећи тематске путеве и развијајући могућности које могу повећати број посетилаца у регији. Новина коју доноси DANURB+ налази се у образовању стратешких циљева помоћу акционих планова и иницијатива које локални мали партнери могу применити у подунавским градовима у опадању и промовишу их на инклузиван и делотворан начин, превазилазећи неповољне друштвено-економске прилике. Као један од занимљивих резултата пројекта издвајају се Атлас подунавских градова и Пилот пројекти од великог стратешког значаја за локалну заједницу.

The Faculty of Architecture of Belgrade is one of important participants in DANURB+ project, within INTERREG EU Danube cross-border cooperation. This project focuses on strengthening the cultural and tourism economy of small and medium sized cities on the Danube through the revalorisation of their tangible and intangible heritage related to the Danube River. Its main goal is to create a comprehensive spatio-cultural network, a “Danube Cultural Promenade”, connecting all communities along the river and building a common tourism destination brand offering thematic routes and developing possibilities which can increase the number of visitors in the region. The novelty of DANURB+ is to outline strategical goals to stakeholders with action plans and initiatives applicable in shrinking cities along the Danube and to brand these in inclusive and effective way overcoming negative socio-economic processes. One of the most interesting project outcomes were the Atlas of Danubian cities and Pilot projects that had a great and positive strategic impact on the local community.

КОНЦЕПЦИЈСКИ ИСПРАВНО ПОСТАВЉАЊЕ ПРОСТОРНЕ ОРГАНИЗАЦИЈЕ ПОВРШИНСКЕ РАСКРСНИЦЕ - ПОЛАЗНИ УСЛОВ ЗА УСПЕШНО РАЗРЕШАВАЊЕ ПРОБЛЕМА КОЈИ СЕ ЈАВЉАЈУ У ЗОНАМА ПОВРШИНСКИХ РАСКРСНИЦА

Раскрсница улица Веселина Маслеше, Дунавске обале и Шеталишта Милана Јанића у Бачкој Паланци



Постојеће стање



Две трокраке раскрснице



Кружна раскрсница



Упоредни приказ

Раскрсница улица Бранка Бајића, Цара Лазара, Шумске и Трга братства и јединства у Бачкој Паланци



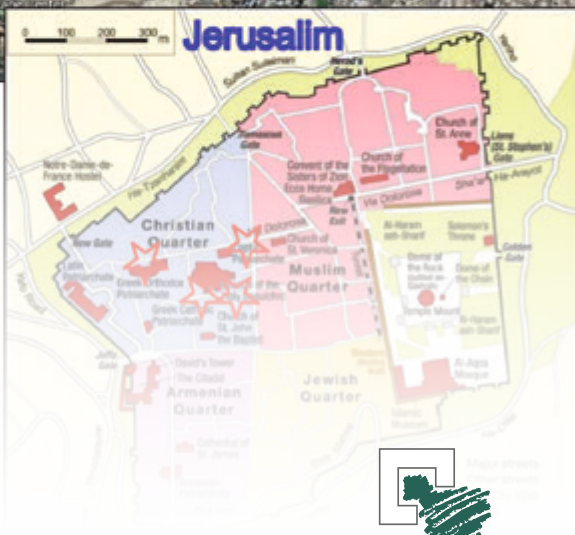
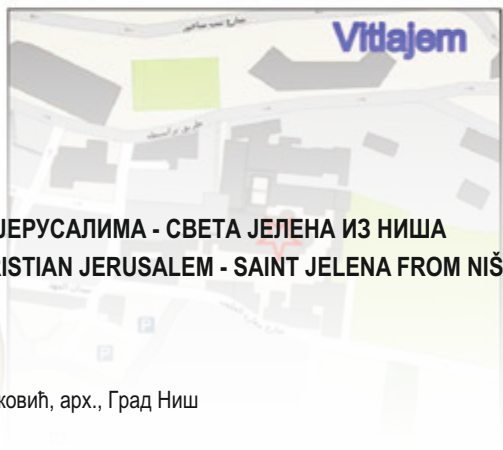
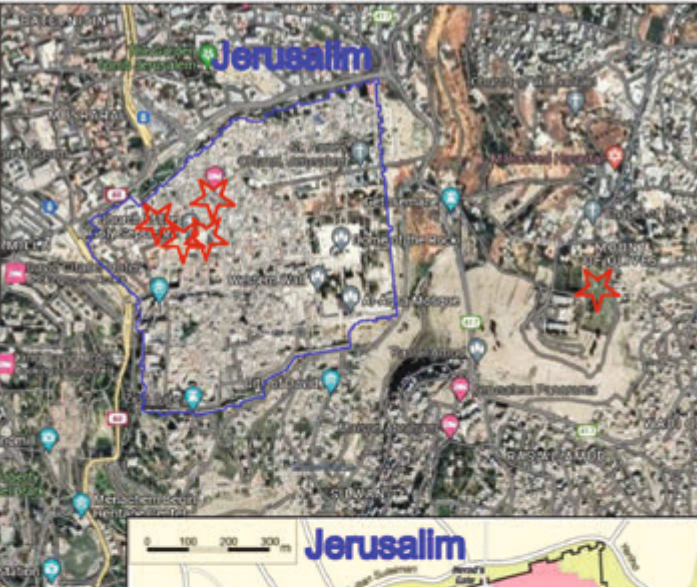
СТУДИЈА О ЗНАЧАЈУ УСКЛАЂЕНОГ УРБАНИСТИЧКОГ ПЛАНИРАЊА И ПРОЈЕКТОВАЊА ПУТЕВА STUDY ON THE IMPORTANCE OF COORDINATED URBAN PLANNING AND ROAD DESIGN

Година израде: 2023.
Аутор: дипл. грађ. инж. Сандра Којић
Институција: ЈП "Стандард" Бачка Паланка



Процеси урбанистичког планирања директно су повезани са процесима пројектовања путева. Управо из ове међусобне условљености произилази да је предуслов за успешну даљу реализацију планског документа правилно утврђена саобраћајна мрежа. Неопходна је провера планског решења кроз израду идејног решења за изградњу саобраћајних површина које се планирају у оквиру појаса регулације како би се избегле грешке у погледу: недовољних ширина појаса регулације; избора концепције површинских раскрсница; неусклађености хоризонталних геометријских елемената дуж осе пута; неусклађености геометријских елемената осе пута и нивелете; зоне прегледности; проходности меродавног возила и сл.

Urban planning processes are directly related to road design processes. Therefore, a properly established traffic network is a prerequisite for the successful further implementation of the planning document. In order to check the planning solution, it is necessary to create a conceptual solution for the construction of traffic areas that are planned within the street boundary. In this way, mistakes will be avoided regarding: insufficient width between boundary line; choosing the concept of surface intersections; mismatches of horizontal geometric elements along the road axis; mismatches of the geometric elements of the road axis and road level; visibility zones; passability of the critical vehicle, etc.



ПРВИ УРБАНИСТА ХРИШЋАНСКОГ ЈЕРУСАЛИМА - СВЕТА ЈЕЛЕНА ИЗ НИША
THE FIRST URBAN PLANNER OF CHRISTIAN JERUSALEM - SAINT JELENA FROM NIŠ

Година израде: 2023.
Аутор: мр Мирољуб Станковић, арх., Град Ниш
Институција: -

Рад је посвећен урбанистичком и градитељском деловању Свете Јелене, мајке Цара Константина Великог, римског Императора кога је родила у Наисусу, односно Нишу око 272. године. У периоду од 327-328. године приликом ходочашћа - истраживања и деловања у Јерусалиму и светој земљи, односно непосредно након признања хришћанства, констатовала је да нису постојали идентификовани локалитети описани у Новом завету, па је она аналитички уз екипу верских стручњака и градитеља, тумачећи свете књиге преузела одговорност за одређивање дванаестак локација у духовном и градитељском смислу на ширем подручју Јерусалима, Витлајема, Синаја... Управо те њене локације су у протеклих 17 векова као неспорне признате у хришћанском свету.

The work is dedicated to the urban planning and construction activities of St. Jelena, the mother of Emperor Constantine the Great, the Roman Emperor whom she gave birth to in Naisus, i.e. Niš around the year 272. In the period from 327-328. year during her pilgrimage - research and activities in Jerusalem and the Holy Land, i.e. immediately after the recognition of Christianity, she stated that there were no identified localities described in the New Testament, so she analytically, together with a team of religious experts and builders, interpreted the holy books, took responsibility for determining the twelve location in the spiritual and architectural sense in the wider area of Jerusalem, Bethlehem, Sinai... Precisely these locations have been recognized as indisputable in the Christian world over the past 17 centuries.

6

деталњих
урбанистичких
планова

48

регулационих
планова

2

урбанистичка



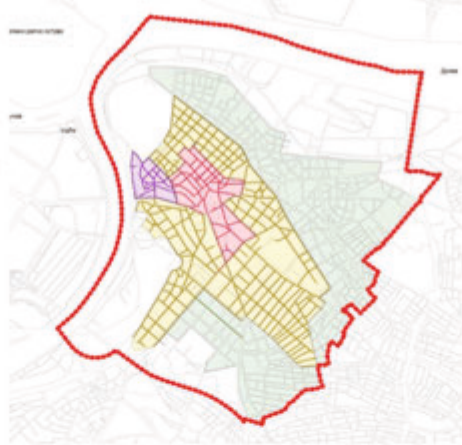
АНАЛИЗА УРБАНИСТИЧКИХ ПЛАНОВА ДОНЕТИХ У ПЕРИОДУ ОД 1. ЈАНУАРА 1993. ДО 5. МАЈА 2003. ГОДИНЕ ANALYSIS OF URBAN PLANS ADOPTED IN THE PERIOD FROM JANUARY 1, 1993 TO MAY 5, 2003

Година израде: 2023.
Аутори: дипл.инж.арх Сања Ђорђевић и дипл.инж.пејз.арх. Катарина Чавић-Лакић
Институција: Урбанистички завод Београда ЈУП



Циљ израде предметне Анализе је да преиспита све урбанистичке планове донете у периоду од 1. јануара 1993. до 5. маја 2003., како би се дефинисале границе нових урбанистичких планова, а имајући у виду члан 11. Закона о планирању и изградњи, којим је дефинисано да се плански документи израђују за временски период од највише 25 година. Анализом је обухваћено 6 деталњих урбанистичких планова, 48 регулационих планова и 2 урбанистичка пројекта. Резултат ове анализе су каталожки листови планова са смерницама о даљим активностима за спровођење планских решења на предметном подручју, дефинисаним границама за израду нових планова детаљне регулације и приоритетима за њихово доношење.

The goal of the analysis in question is to review all urban plans adopted in the period from January 1, 1993 to May 5, 2003, in order to define the boundaries of new urban plans, bearing in mind Article 11 of the Law on Planning and Construction, which defined that planning documents are prepared for a maximum period of 25 years. The analysis includes 6 detailed urban plans, 48 regulatory plans and 2 urban projects. The result of this analysis is catalog sheets of plans with guidelines on further activities for the implementation of planning solutions in the subject area, defined limits for the development of new detailed regulation plans and priorities for their adoption.



2023. - 27 700PM
2033. - 31 786PM



АНАЛИЗА СТАЊА ПАРКИРАЊА У ДЕЛУ ЦЕНТРАЛНЕ ЗОНЕ БЕОГРАДА – ГРАДСКА ОПШТИНА СТАРИ ГРАД И ДЕЛОВИ ОПШТИНА САВСКИ ВЕНАЦ, ВРАЧАР, ЗВЕЗДАРА И ПАЛИЛУЛА

ANALYSIS OF THE PARKING SITUATION IN THE PART OF THE CENTRAL ZONE OF BELGRADE – STARI GRAD MUNICIPALITY AND PARTS OF SAVSKI VENAC, VRACAR, ZVEZDARA AND PALILULA MUNICIPALITIES

Година израде: 2023.
Аутори: дипл.инж.сао. Предраг Крстић, дипл.инж.сао. Даница Мунижаба, дипл.инж.сао. Игор Теофиловић, маг.инж.саобр. Никола Урошевић, инж.грађ. Смиљка Живанчев, дипл.инж.грађ. Ненад Голић и маг.инж.арх. Марија Косовић
Институција: Урбанистички завод Београда, ЈУП



Анализа стања паркирања урађена је за подручје централне зоне Београда где је проблем стационирања возила и најизраженији. За предметно подручје формирана је информациона основа на основу које је прво сагледано постојеће стање и дефинисано који делови подручја имају највеће проблеме са дефицитом паркинг места. Узимајући у обзир прогнозиране вредности степена моторизације, планирану изградњу, као и кретање осталих социо-економских параметара установљен је број паркинг места која ће недостајати у наредном периоду (до 2033. године). Као резултат Анализе дат је предлог различитих мера, које треба применити у наредним периодима, за решење овог проблема.

The analysis of the parking situation was conducted for the central zone of Belgrade, where the problem of vehicle parking is most expressive. An informational base was formed for the analysed area, based on the existing situation that was first observed and defined which parts of the area have the biggest problems with a lack of parking spaces. Considering the forecasted values of motorization rates, planned construction, as well as the movement of other socio-economic parameters, the number of parking spaces that will be insufficient in the coming period (until 2033) was determined. As a result of the analysis, a proposal for various measures to be implemented in the coming periods to solve this problem has been provided.



ДЕМОКРАТСКЕ ИНОВАЦИЈЕ У ПРОЦЕСУ ДОНОШЕЊА УРБАНИСТИЧКИХ ПЛАНОВА / СЛУЧАЈ ЧЕТИРИ ДЕЛИБЕРАТИВНА ФОРУМА DEMOCRATIC INNOVATIONS IN THE PROCESS OF ADOPTING URBAN PLANS / CASE OF FOUR DELIBERATIVE FORUMS

Година израде: 2021-2022.

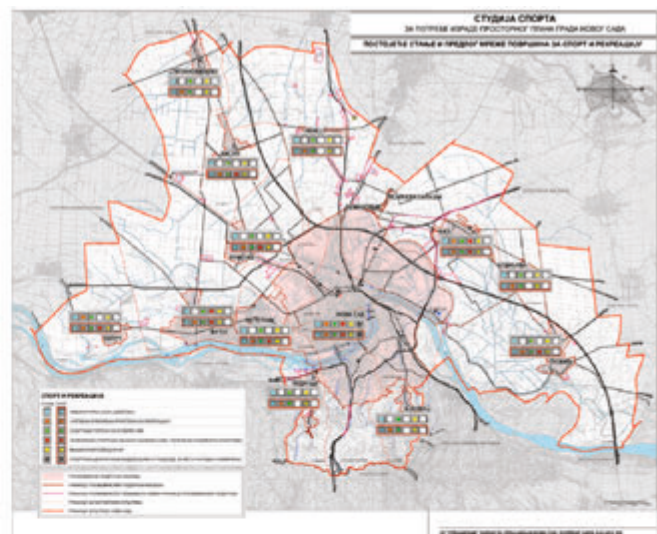
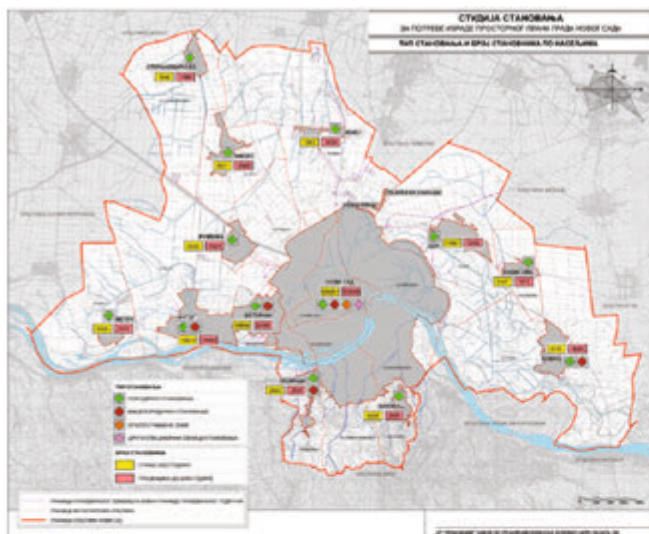
Аутори: Др Ива Чукић, Јована Тимотијевић, др Ирена Фикет, Божена Стојић, Марко Аксентијевић, Олга Андрић, Андрија Стојановић, Марија Пенезић, Марија Мићановић, Антоније Ђатић

Институција: Институт за урбане политике / Колектив Министарство простора



Упркос номиналном опредељењу да се град развија у јавном интересу, односно према потребама свих својих грађана, постојеће формалне процедуре обезбеђују тек најбазичније нивое партиципације. Уз то, у пракси често сведочимо и даљој дерогацији прописаних процедура, те као резултат имамо планове чији је легитимитет упитан јер одговарају на потребе малог, углавном привилегованог, дела становништва. У таквом контексту, бавећи се различитим аспектима просторне правде где је питање учешћа грађана у одлучивању централно, наш колектив је, трагајући за моделима који би унапредили постојеће формре партиципације, експериментисано са форматима делиберативне демократије. На основу искуства организовања четири делиберативна форума на тему урбанистичких планова у процесу израде на територији Београда (2021-2022), представљамо налазе који подржавају даљи развој и ултимативно и институционализацију оваквих формата.

Despite the nominal determination for the city's development to be in the public interest, i.e., according to the needs of all its citizens, the existing formal procedures ensure only the most basic levels of participation. Additionally, in practice, we often witness further derogation from prescribed procedures, resulting in plans whose legitimacy is questionable because they cater to the needs of a small, mostly privileged segment of the population. In such a context, while dealing with various aspects of spatial justice where citizen participation in decision-making is a central issue, our collective, in its search for models to enhance existing forms of participation, experimented with formats of deliberative democracy. Based on the experience of organizing four deliberative forums on the topic of developing urban plans on the territory of Belgrade (2021-2022), we present findings that support further development and, ultimately, the institutionalization of such formats.



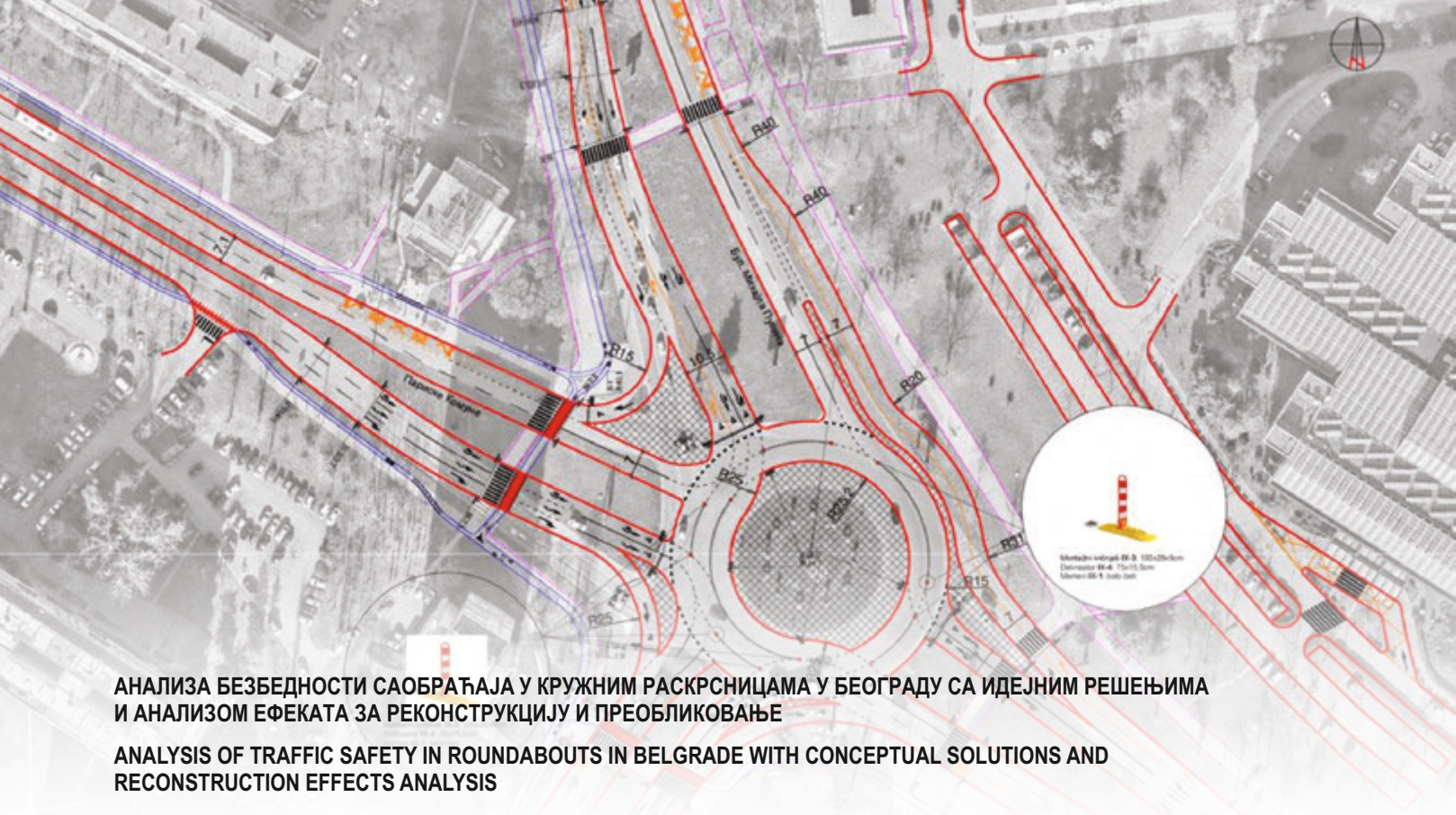
СТУДИЈЕ ЗА ПОТРЕБЕ ИЗРАДЕ ПРОСТОРНОГ ПЛАНА ГРАДА НОВОГ САДА STUDIES CARRIED OUT FOR THE DEVELOPMENT OF THE SPATIAL PLAN OF THE CITY OF NOVI SAD

Година израде: 2023.
Аутори: Ташана Кришановић, дипл. инж. арх., Милица Зличић, дипл. инж. арх., Ивана Кузмановић-Јовановић, дипл. инж. арх., Душко Марковић, дипл. ек., Смиљана Гигић, мастер инж. пејз. арх. и стручни тим ЈП „Урбанизам“ Завод за урбанизам Нови Сад
Институција: Јавно предузеће „Урбанизам“ Завод за урбанизам Нови Сад



Студије становања, спорта и развоја пољопривреде урађене су у склопу припрема за израду новог Просторног плана Града Новог Сада. Студија становања анализира основну функцију сваког насеља - становање, утврђује просторне потребе и тренутне капацитете за намену становања, оцењује стање и даје смернице за даљи просторни развој. Студија спорта анализира стање спортских центара и објеката, смернице из планова и стратегија развоја, као и потребе становништва, на основу чега су предложени планирани садржаји. Студија развоја пољопривреде предлаже решења за уређење атара, конципира планирану намену и даје смернице за уређење и грађење на пољопривредном земљишту.

The housing, sports and agricultural development studies have been carried out as part of preparations for the development of the new Spatial Plan of the City of Novi Sad. The housing study analyzes the basic function of each settlement - housing, determines spatial needs and current capacities for the housing land use, evaluates the current state and provides guidelines for further spatial development. The sports study analyzes the state of sports centers and facilities, guidelines from plans and development strategies, as well as the needs of the population, on the basis of which the planned facilities were proposed. The agricultural development study proposes solutions for the further arrangement of the land, conceptualizes the planned land use and provides guidelines for arrangement and construction on agricultural land.



АНАЛИЗА БЕЗБЕДНОСТИ САОБРАЋАЈА У КРУЖНИМ РАСКРСНИЦАМА У БЕОГРАДУ СА ИДЕЈНИМ РЕШЕЊИМА И АНАЛИЗОМ ЕФЕКТА ЗА РЕКОНСТРУКЦИЈУ И ПРЕОБЛИКОВАЊЕ

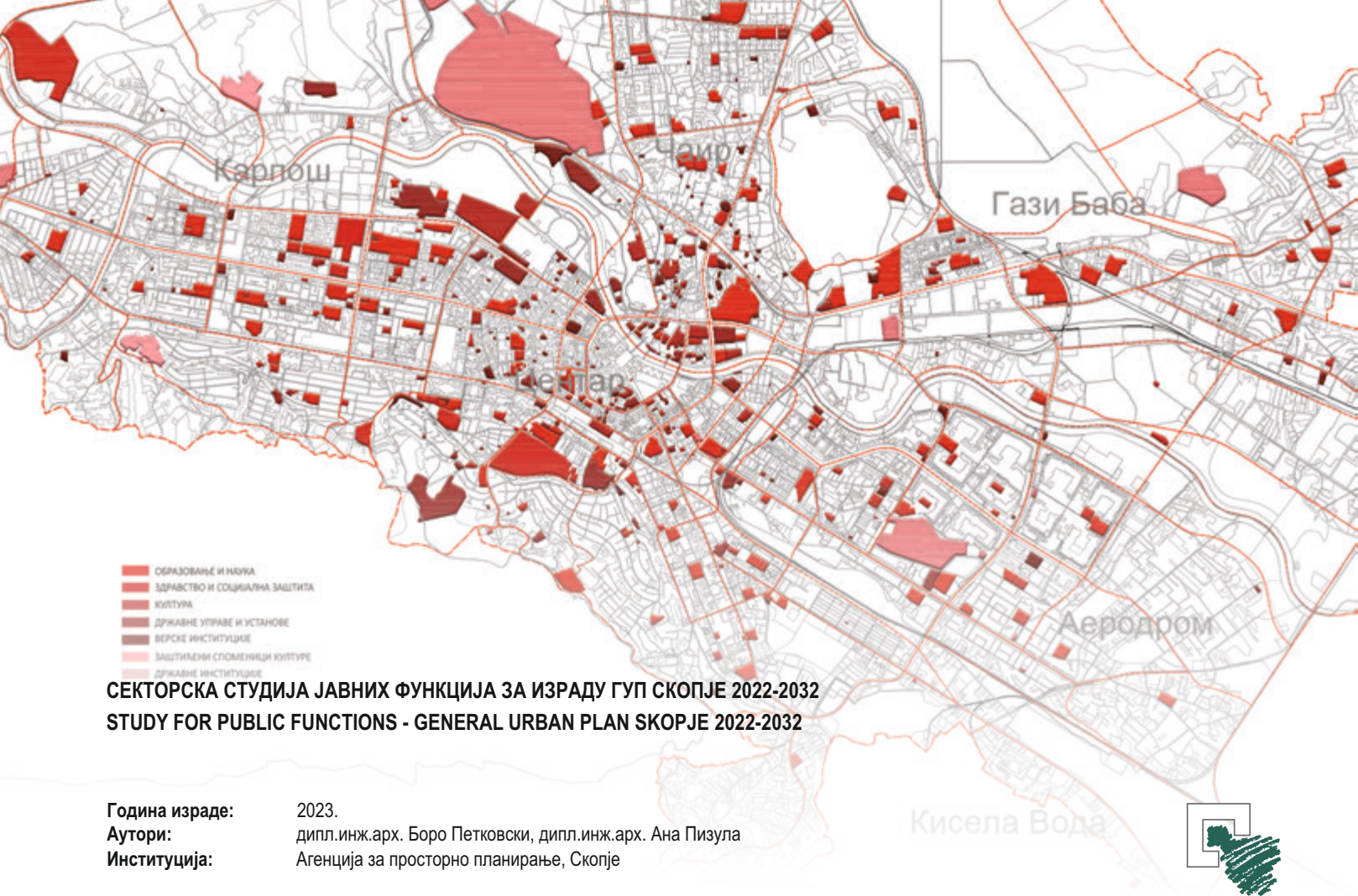
ANALYSIS OF TRAFFIC SAFETY IN ROUNDABOUTS IN BELGRADE WITH CONCEPTUAL SOLUTIONS AND RECONSTRUCTION EFFECTS ANALYSIS

Година израде: 2023.
Аутори: Зоран Рубињони, Горан Зимоњић, Филип Трајковић, Снежана Димитријевић, Проф. др Бранимир Станић
Институција: ЦЕП Центар за планирање урбаног развоја, НОВИУС д.о.о.



Услови одвијања саобраћаја на раскрсници морају бити тако регулисани да обезбеђују максималну безбедност свих учесника у саобраћају и потребан проток саобраћаја. Кружне раскрснице представљају алтернативу класичним раскрсницама и имају значајне предности када су у питању безбедност саобраћаја, временски губици, екологија, али њихова примена је ограничена због одређених ограничења. Студија је обухватила анализу безбедности саобраћаја на девет постојећих кружних раскрсница и пет раскрсница на улазима државних путева у Београд. Резултати анализе безбедности саобраћаја, примена критеријума за избор раскрсница за преобликовање у кружне и анализа ефекта рада раскрсница су улазни параметри за идејна решења која су дата у оквиру студије.

The conditions for traffic flow at intersections must be regulated in a way that ensures maximum safety for all traffic participants and the necessary traffic flow. Roundabouts represent an alternative to traditional intersections and offer significant advantages in terms of traffic safety, time savings, and environmental benefits, but their implementation is limited due to certain constraints. The study included an analysis of traffic safety at nine existing roundabouts and five intersections at the entrances to state roads in Belgrade. The results of the traffic safety analysis, the application of criteria for selecting intersections for conversion into roundabouts, and the analysis of the effects of intersection operation are input parameters for the conceptual solutions provided within the study.



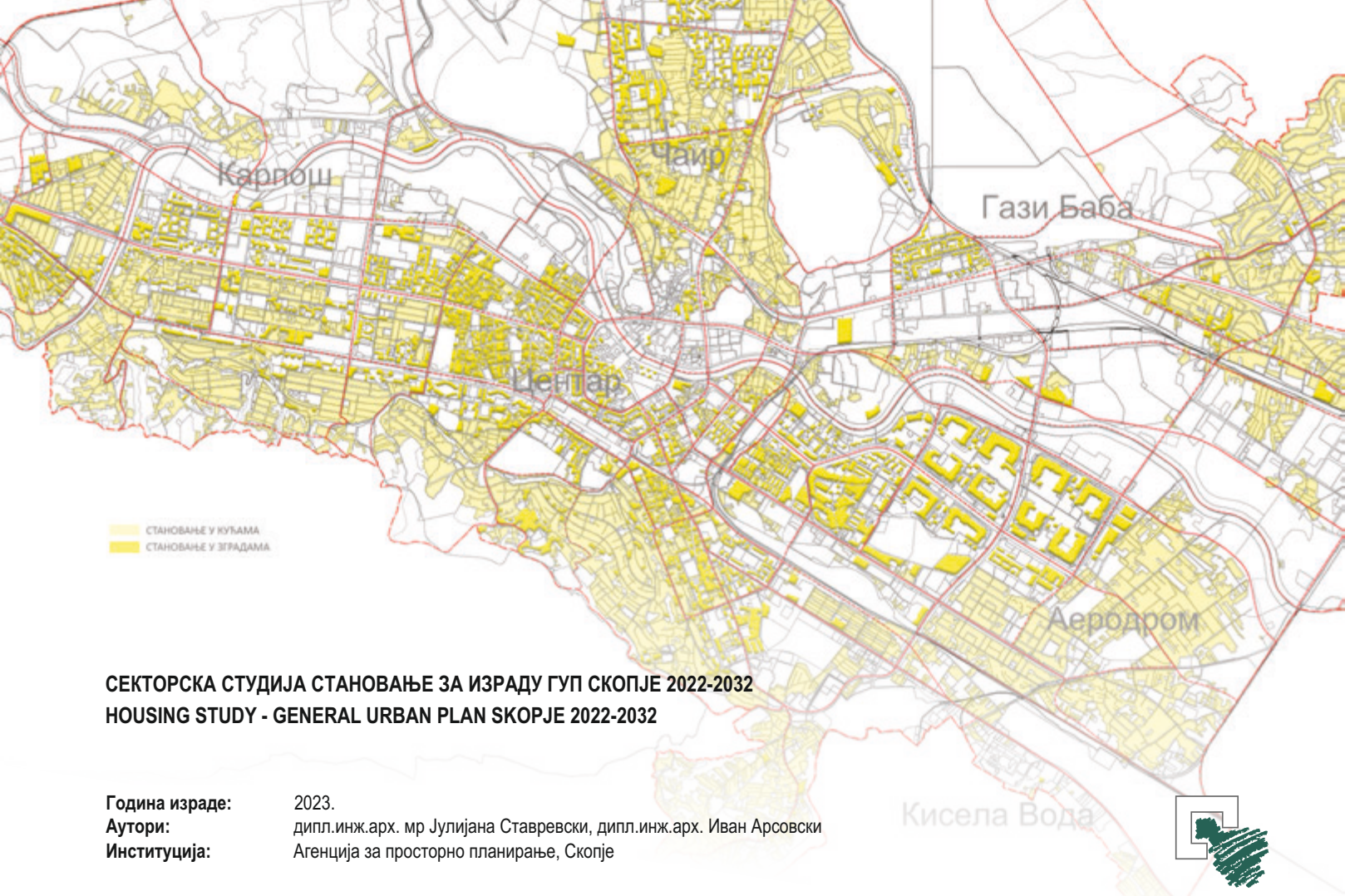
СЕКТОРСКА СТУДИЈА ЈАВНИХ ФУНКЦИЈА ЗА ИЗРАДУ ГУП СКОПЈЕ 2022-2032
STUDY FOR PUBLIC FUNCTIONS - GENERAL URBAN PLAN SKOPJE 2022-2032

Година израде: 2023.
Аутори: дипл.инж.арх. Боро Петковски, дипл.инж.арх. Ана Пизула
Институција: Агенција за просторно планирање, Скопје



Јавне функције обезбеђују социјално-једнаке могућности за развитак градског простора, допуњавајући основне потребе становништва. Те функције су обично везане за социјално значајне просторе и групе активности у граду, омогућавајући њихово заједничко коришћење. Због тога, просторно-физичка алокација у планираном градском простору, је кључни аспект у обликовању урбане структуре, креирајући физички контекст за градски пејзаж и идентитет. Јавне активности и њихов распоред у граду формирају физички оквир, стварајући градску сцену и визуалне елементе. Јасно концепирање просторне дистрибуције јавних делатности на територији целог града кључно је за укупни идентитет и изглед града.

Public activities ensure socially equitable opportunities for the development of urban spaces, complementing the basic needs of the population. These activities are typically associated with socially significant areas and groups of activities, facilitating their shared use. Consequently, the spatial-physical allocation in planned urban areas is a key aspect in shaping the urban structure, creating a physical context for the urban landscape and identity. The distribution of public activities in the city form a physical framework, creating the urban landscape and visual elements. A well-defined spatial distribution of public activities throughout the city is crucial for its overall identity and appearance.

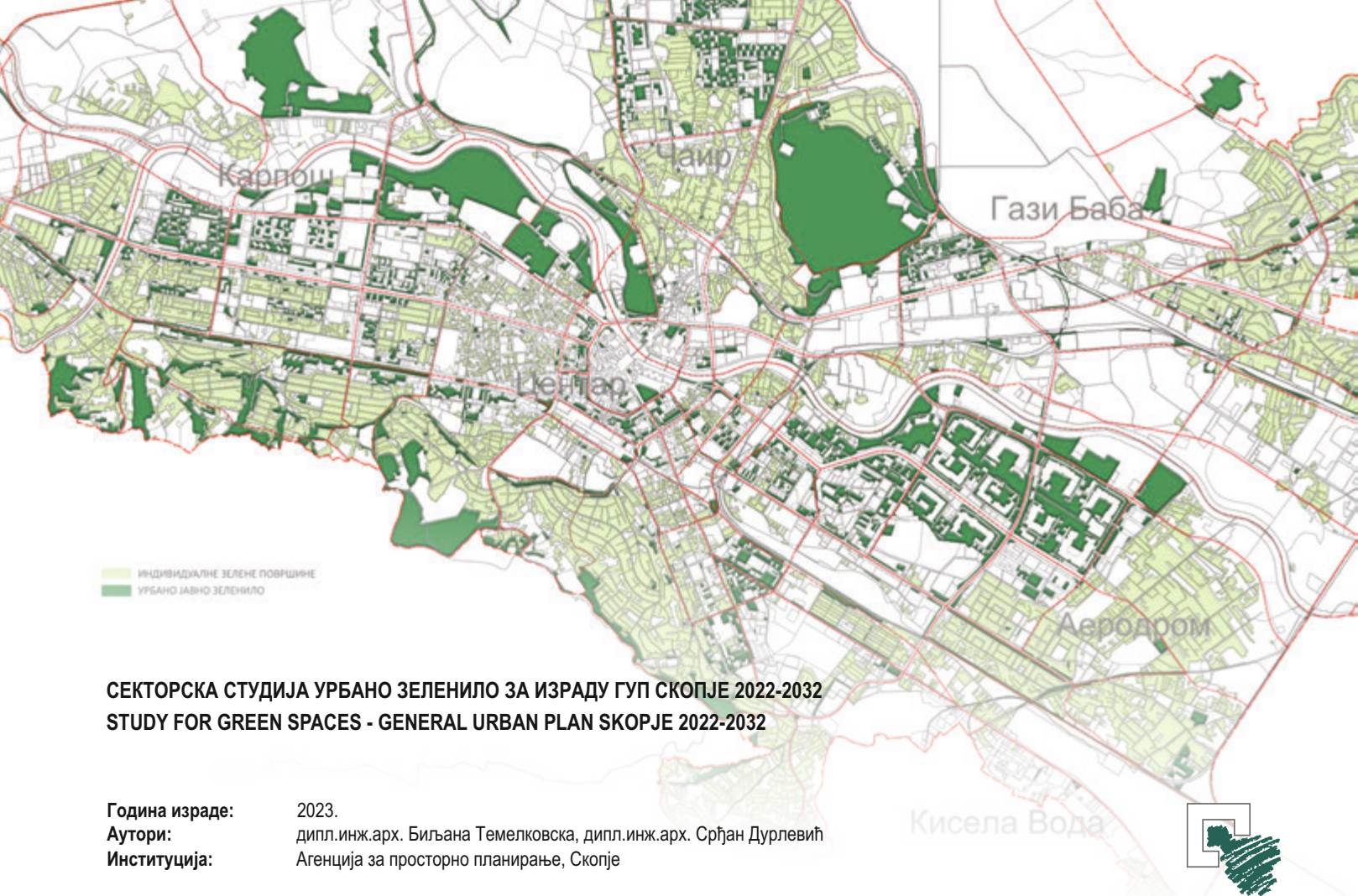


СЕКТОРСКА СТУДИЈА СТАНОВАЊЕ ЗА ИЗРАДУ ГУП СКОПЈЕ 2022-2032 HOUSING STUDY - GENERAL URBAN PLAN SKOPJE 2022-2032

Година израде: 2023.
Аутори: дипл.инж.арх. мр Јулијана Ставревски, дипл.инж.арх. Иван Арсовски
Институција: Агенција за просторно планирање, Скопје

Демографски изазови и социо-економски падови током транзицијског периода Државе, значајно су изменили урбани развитац града Скопља, особито у станбеним насељима. Стан за домовање се данас посматра као капитална инвестиција, а насеља се све више базирају на оваквим ненасељивим стамбеним фондом, у којем социјална категорија живљења, која проистиче из његове основне функције, готово и да не постоји. Ова студија, ослањајући се на савремене урбанистичке тенденције, предлаже укључивање урбанистичког параметра "УРБАНА ГУСТИНА" у нови Генерални урбанистички план, израженог кроз број становника и станова по хектару на нивоу просторне јединице. (становници/хектар и станови/хектар).

The social transition of the State has posed demographic challenges and socio-economic crises, reshaping Skopje's city urban development, particularly evident in housing districts. Present-day apartments are treated as capital investments, leading to the construction of settlements with unoccupied units, diminishing the social functions of housing. Aligned with international urban planning practices, this study advocates for introducing "URBAN DENSITY" parameter into the new General Urban Plan. A value obtained from the number of inhabitants and apartments, focused at the level of a spatial unit (inhabitants/hectare and apartments/hectare).



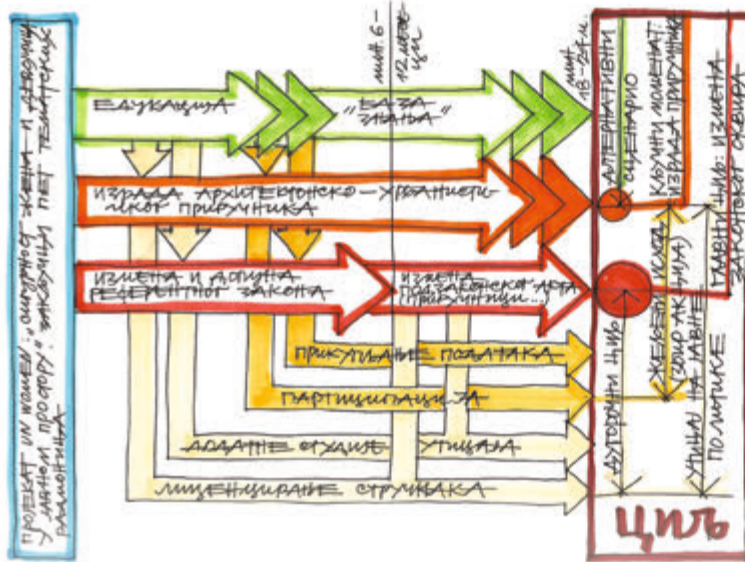
СЕКТОРСКА СТУДИЈА УРБАНО ЗЕЛЕНИЛО ЗА ИЗРАДУ ГУП СКОПЈЕ 2022-2032 STUDY FOR GREEN SPACES - GENERAL URBAN PLAN SKOPJE 2022-2032

Година израде: 2023.
Аутори: дипл.инж.арх. Биљана Темелковска, дипл.инж.арх. Срђан Дурлевић
Институција: Агенција за просторно планирање, Скопје

Разумевање комплексности функционисања градског система, посебно његовог градског зеленила, прелази границе једне слике. Због тога је предложена нова класификација слојева градског зеленила, са додатном поделом на подкатегије засноване на доступности и начину коришћења. Обрада података карте инвентаризације класа намена из Главног урбанистичког плана за град Скопје показују уопштenu слику, док анализа података о зеленим површинама, као збир јавног и приватног зеленила, открива да 24% површине града обухвата зелене просторе. Међутим, фокусирање само на јавном зеленилу илустрuje другачији приказ, где само 13% површине града је под зеленим површинама.

Understanding the intricate workings of a city system, especially its urban green spaces, goes beyond a single image. To address this complexity, a novel classification for city greenery layers has been introduced. The system further divides into subcategories based on accessibility and usage type. Analyzing data from Skopje's General urban plan land use map, reveals a generalized image. Where as the combination of public and private green areas data encompasses 24% of the city's total area, focusing solely on public greenery paints a different image, indicating that only 13% of the city surface is covered by green spaces.

ГРАФИЧКИ ПРИКАЗ ПРЕДЛОЖЕНЕ МАПЕ ПУТА



МАПА ПУТА ЗА СПРОВОЂЕЊЕ МЕРА УРБАНЕ БЕЗБЕДНОСТИ У ОКВИРУ УРБАНИСТИЧКОГ ПЛАНИРАЊА ROADMAP FOR THE IMPLEMENTATION OF URBAN SECURITY MEASURES WITHIN URBAN PLANNING

Година израде: 2023.
Аутори: др Наташа Даниловић Христић, дипл.инж.арх., др Јасна Петрић, дипл.простор.планер,
 др Наташа Чолић, маст.инж.урб., Маја Христов, дипл.инж.арх.
Институција: Институт за архитектуру и урбанизам Србије – ИАУС



Мапа пута за спровођење мера урбане безбедности у оквиру урбанистичког планирања настала је као финални документ у оквиру пројекта „Сигурност жена и девојчица у јавном простору“, који спроводи организација UN Women са партнерима. Организоване су тематске радионице унапређења јавних политика у области планирања урбаног развоја, намењене експертима у области урбанизма, уређења и одржавања јавних урбаних простора и доносиоцима одлука. Циљ је био да се пруже теоријска и практична знања и искористи колективни стручни потенцијал за прикупљање идеја о могућностима да се у праксу uvede обавеза спровођења превентивних мера за унапређења безбедности жена и девојчица у јавним грађским просторима.

The roadmap for the implementation of urban safety measures within urban planning was created as a final document within the project "Safety of women and girls in public space", implemented by UN Women with partners. Thematic workshops on improving public policies in the field of urban development planning were organized, intended for experts in the field of urban planning, organization and maintenance of public urban spaces and decision-makers. The aim was to provide theoretical and practical knowledge and use the collective expert potential to gather ideas about the possibilities to put into practice the obligation to implement preventive measures to improve the safety of women and girls in public urban spaces.



СТУДИЈЕ ЗА ПОТРЕБЕ ГЕНЕРАЛНОГ УРБАНИСТИЧКОГ ПЛАНА ЧАЧКА STUDIES FOR THE GENERAL URBAN PLAN OF ČAČAK

Година израде:

2023.

Аутори:

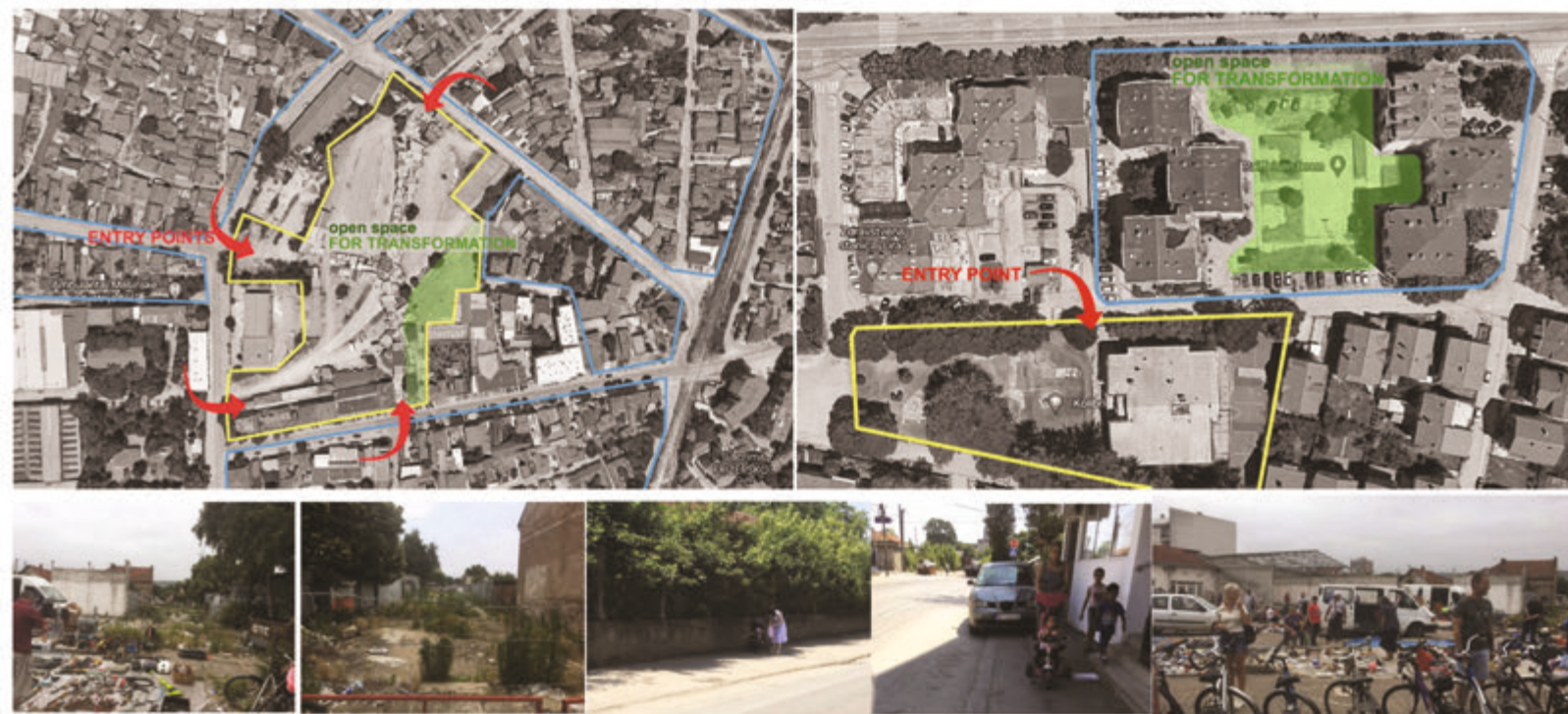
Руководиоци: др Маријана Пантић, др Наташа Чолић, др Наташа Даниловић Христић, др Божидар Манић; I: др Јасна Петрић, мр Весна Јокић, др Наташа Чолић, др Ана Никовић, др Теодора Николић, др Јован Зубовић; II: др Маријана Пантић, др Ана Никовић, др Наташа Даниловић Христић, др Тијана Црнчевић, Милорад Обрадовић; III: др Славка Зековић, др Јелена Живановић Миљковић, др Марина Ненковић-Ризнић, др Мила Пуцар, мр Јасмина Крунић, Мирјана Пантић, в. проф. др Александар Ђукић; IV: др Исидора Бераха, др Соња Ђуричин, Никола Василић, др Исидора Љумовић, др Аида Ханић, др Славица Стевановић, Невена Јоловић; Графичка обрада: Данијела Срњић

Институција:

Институт за архитектуру и урбанизам Србије – ИАУС и Институт економских наука – ИЕН

Приказане су групације студија за потребе генералног урбанистичког плана Чачка: I Студија демографског развоја, Студија развоја јавних служби; II Студија туристичке инфраструктуре, Студија развоја зелене инфраструктуре, спорта и рекреације; III Студија земљишне политике и грађевинског земљишта, Студија развоја комуналне инфраструктуре, Студија енергетског снабдевања, Студија транспортних система; IV Студија привредног развоја и Студија финансирања урбаног развоја. Циљ израде студија је сагледавање постојећих капацитета у простору, очекиваних потреба становништва у будућем планском периоду, као дефинисање циљева и мера развоја уз сагледавање реалних могућности за њихову реализацију.

Groups of studies for the general urban plan of Čačak are presented: I Study of demographic development, Study of public services development; II Study of tourism infrastructure, Study of the development of green infrastructure, sports and recreation; III Study of land policy and construction land, Study of communal infrastructure development, Study of energy supply, Study of transport systems; IV Study of economic development, Study of financing urban development. The aim of these studies is to assess the current spatial capacities, anticipate the future requirements of the population during the upcoming planning period, and establish clear development goals and strategies. This analysis takes into account pragmatic considerations, ensuring that the defined goals and measures are realistically achievable.



УРБАНЕ ТРАНСФОРМАЦИЈЕ ЗА ДВЕ ЛОКАЦИЈЕ У НИШУ ЗА URBAN 95 АКАДЕМИЈУ 2023 URBAN TRANSFORMATIONS ON TWO LOCATIONS IN NIS FOR THE URBAN 95 ACADEMY 2023

Година израде: 2023.
Аутори: дипл.инж.арх. Александра Милошевић, маг.инж.арх.Теодора Стевановић,
 дипл.инж.арх. др. Александар Јовановић
Институција: Град Ниш, ЈП Завод за урбанизам Ниш



Улице и јавни простори прилагођени деци које желимо да постигнемо у нашем граду омогућиће деци да чешће долазе на ова места заједно са својим старатељима. Тренутна ситуација урбанистичког дизајна улица даје предност комерцијалним просторима и фаворизује возаче, што значи да су деца ограничена на игралишта у парковима и на своје домове и дворишта (ако их имају) а искључена су из јавног простора највећег дела јавних површина у граду Нишу. Највећи бенефит пројекта је то што постављањем тротоара и простора прилагођеним малој деци подиже квалитет места и мења се перцепција целог суседства. Вредност оваквих делова насеља расте, мами више прихода и бизниса и чини наш град просторно праведнијим.

Child-friendly streets and public spaces that we want to achieve in our city will allow children to visit these places more often together with their caregivers. The current situation of usual street design are commercial car friendly spaces . This means kids are constrained to their homes and backyards (if they have any) and are excluded from public space. The biggest trade-off is that by replacing car parking lots with child-friendly sidewalks and lively colors, the quality of the place rises and perception of the whole neighborhood changes. The value of such neighborhoods' urbanity sways from urban chaos and lures more revenues and businesses. This in return makes our city with more spatial equity which currently is not the case.



ИДЕЈНИ ПРОЈЕКАТ УРЕЂЕЊА ЗЕЛЕНЕ ПОВРШИНЕ НА ЛОКАЛИТЕТУ КУЋЕ МАГДАЛЕНЕ ЖИВАНОВИЋ THE CONCEPTUAL DESIGN FOR THE LANDSCAPE AREA LOCATED ON THE SITE OF MAGDALENA ŽIVANOVIĆ'S HOUSE

Година израде: 2022.
Аутори: Мастер инежењер архитектуре Милена Петровић и дипломирани инжењер архитектуре Мирела Чукић
Институција: ЈП "Дирекција за изградњу и развој града" Д.О.О. Бијељина



На предметној парцели, Регулационим планом „Центар“, предвиђена је изградња зелене површине, својеврсног урбаног џепа, који ће имати улогу да кориснике простора на моменат подсјети на легенду о неоствареној љубави између Магдалене Живановић, прве бијељинске пјесникиње и пјесника, дипломате, Јована Дучића. У склопу идејног рјешења планирано је рушење дотрајалог објекта и формирање јавне зелене површине са садржајима и елементима пејзажног уређења који ће имати меморијалну улогу и у оквиру кога ће се изградити улична фасада са балконом некадашње куће Живановића. На основу овог идејног пројекта приступило се рјешавању имовинских односа на предметној парцели, као и припремама за израду главног пројекта у циљу реализације ове идеје.

On the plot in the question, the Regulatory Plan "Center" foresees the construction of a green area, a kind of urban pocket, which will have the role of reminding the users of the legend of the unfulfilled love between Magdalena Živanović, the first Bijeljina poetess, and the poet, diplomat, Jovan Dučić. As part of the conceptual design, it is planned to demolish the dilapidated building and create a public area with contents and landscaping elements that will have a memorial role and within which the street facade with the balcony of the former house of Živanović family will be built. On the basis of this conceptual design, the resolution of the issue of ownership of the plot in the question was started, as well as preparations for the development of the main project in order to realize this idea.

v.01.
ТЕЛИХ



v.02.
ХИБРИД




v.03.
ИГЛИЦА



v.04.
КУЛИСЕ



v.05.
ОТИСАК



АРХИТЕКТОНСКО – УРБАНИСТИЧКА СТУДИЈА „КУЋА БУКИНАЦ“ THE URBAN – ARCHITECTURAL STUDY “BUKINAC HOUSE”

Година израде:

2022.

Аутори:

Др Диана Ступар, ванредни професор; др Саша Чворо, ванредни професор; др Јасна Гузијан, доцент;
ма Милана Недимовић, виши асистент; ма Слободан Пеулић, виши асистент

Институција:

Архитектонско -грађевинско – геодетски факултет Универзитета у Бањој Луци



Студија је подразумевала анализу интерполације модерног објекта у зони културног наслеђа и варијанте новоградње уз максимално искоришћавање економских, просторних и визуелних потенцијала локације у историјском језгру Бања Луке. Урбанистичко-архитектонска студија се односила на различите сценарије изградње новог пословног објекта. Новоизграђени објекат користи потенцијал и просторне могућности локације уз уважавање свих вредности које поседује постојећи објекат културног наслеђа „кућа Букинац“. Ближе и шире окружење локације захтевало је анализу да новопланирани објекат допринесе унапређењу вредности локације, уз избегавање деградације простора. Близина културног наслеђа и отворених простора требало је да подстакне бољи дизајн, већи осећај кохезивности и иновативнију употребу материјала.

This study is an analysis of the interpolation of a modern building into Banja Luka's historical urban core, and of different versions of the new design made to maximise the use of the economic, spatial and visual potential of a location in a cultural heritage zone. The urban-architectural study concerned a range of scenarios for the construction of a new office building. The newly built structure uses the spatial potential of the location in question, while respecting all the properties and value of the adjacent listed Bukinac House. The immediate and wider surroundings of the site required an analysis to ensure the new structure would enhance its value, without degrading the area. The proximity of cultural heritage and open spaces was expected to result in a better design, a greater sense of cohesion and a more innovative use of materials.





ЗАШТИТА ПРИРОДЕ, ПРЕДЕЛА И ЖИВОТНЕ СРЕДИНЕ
И ПЕЈЗАЖНА АРХИТЕКТУРА
КРОЗ ИСТРАЖИВАЊА, СТУДИЈЕ И ПРОЈЕКТЕ

THE PROTECTION OF NATURE, LANDSCAPE AND ENVIRONMENT
AND LANDSCAPE ARCHITECTURE
RESEARCHES, STUDIES AND PROJECTS

08

КАТЕГОРИЈА



CATEGORY 08

THE PROTECTION OF NATURE, LANDSCAPE AND ENVIRONMENT AND LANDSCAPE ARCHITECTURE STUDIES, RESEARCHES AND PROJECTS

08.01

STUDY OF THE POSSIBLE DEVELOPMENT OF URBAN GARDENS IN THE TERRITORY OF THE CITY OF BELGRADE

08.02

HERITAGE IMPACT ASSESSMENT FOR THE RECONSTRUCTION OF THE HOTEL

08.03

LANDSCAPE STUDY: VELIKA PLAŽA (MONTENEGRO)

08.04

CONSERVATION STUDY OF THE FORTRESS OF NIŠ

08.05

GREEN INFRASTRUCTURE - GREEN URBAN APPROACH; CASE STUDY NOVI SAD

08.06

STRATEGIC ASSESSMENT OF THE IMPACT OF THE DETAILED REGULATION PLAN FOR THE CONSTRUCTION OF THE "WIND FARM PLANT" INFRASTRUCTURE COMPLEX IN THE AREA OF THE CADASTRAL MUNICIPALITIES OF STARČEVO AND PANČEVO ON THE TERRITORY OF THE CITY OF PANČEVO ON THE ENVIRONMENT

08.07

ENVIRONMENTAL IMPACT ASSESSMENT STUDY FOR THE PROJECT: UNDERWATER MINING OF COAL AND OVERBURDEN IN PART OF FIELDS A AND B OF THE METAL DEPOSIT

08.08

THE PARK IN AN URBAN SETTLEMENT AND ITS ROLE IN THE COMMUNITY: THE REVITALISATION, SOCIAL AND PHYSICAL WELL-BEING OF THE CITY OF BIJELJINA AND ITS RESIDENTS – A PARK IN THE „KNEZ IVO OD SEMBERIJE“ NEIGHBOURHOOD

08.09

MASTERPLAN MONTE ALMA, INDIJA, SERBIA



КАТЕГОРИЈА 08

ЗАШТИТА ПРИРОДЕ, ПРЕДЕЛА И ЖИВОТНЕ СРЕДИНЕ И ПЕЈЗАЖНА АРХИТЕКТУРА КРОЗ СТУДИЈЕ, ИСТРАЖИВАЊА И ПРОЈЕКТЕ

08.01

СТУДИЈА МОГУЋЕГ РАЗВОЈА УРБАНИХ БАШТИ НА ТЕРИТОРИЈИ ГРАДА БЕОГРАДА

08.02

ПРОЦЈЕНА УТИЦАЈА НА БАШТИНУ ЗА РЕКОНСТРУКЦИЈУ ХОТЕЛА ТЕУТА У РИСНУ

08.03

ПРЕДЕОНА СТУДИЈА: ВЕЛИКА ПЛАЖА (ЦРНА ГОРА)

08.04

СТУДИЈА ЗАШТИТЕ НИШКЕ ТВРЂАВЕ

08.05

ЗЕЛЕНА ИНФРАСТРУКТУРА - ЗЕЛЕНИ УРБАНИ ПРИСТУП; СТУДИЈА СЛУЧАЈА НОВИ САД

08.06

СТРАТЕШКА ПРОЦЕНА УТИЦАЈА ПЛАНА ДЕТАЉНЕ РЕГУЛАЦИЈЕ ЗА ИЗГРАДЊУ ИНФРАСТРУКТУРНОГ КОМПЛЕКСА „ВЕТРОЕЛЕКТРАНА“ НА ПОДРУЧЈУ КАТАСТАРСКИХ ОПШТИНА СТАРЧЕВО И ПАНЧЕВО НА ТЕРИТОРИЈИ ГРАДА ПАНЧЕВА НА ЖИВОТНУ СРЕДИНУ

08.07

СТУДИЈА О ПРОЦЕНИ УТИЦАЈА НА ЖИВОТНУ СРЕДИНУ ПРОЈЕКТА: ПОДВОДНА ЕКСПЛОАТАЦИЈА УГЉА И ОТКРИВКЕ НА ДЕЛУ ПОЉА А И Б КОВИНСКОГ ЛЕЖИШТА

08.08

ПАРК У УРБАНОМ НАСЕЉУ И ЊЕГОВА УЛОГА У ЗАЈЕДИЦИ: РЕВИТАЛИЗАЦИЈА, СОЦИЈАЛНА И ФИЗИЧКА КОРИСТ ГРАДА БИЈЕЉИНА И ЊЕГОВИХ СТАНОВНИКА - ПАРК У НАСЕЉУ „КНЕЗ ИВО ОД СЕМБЕРИЈЕ“

08.09

МАСТЕР ПЛАН МОНТЕ АЛМА, ИНЂИЈА, СРБИЈА







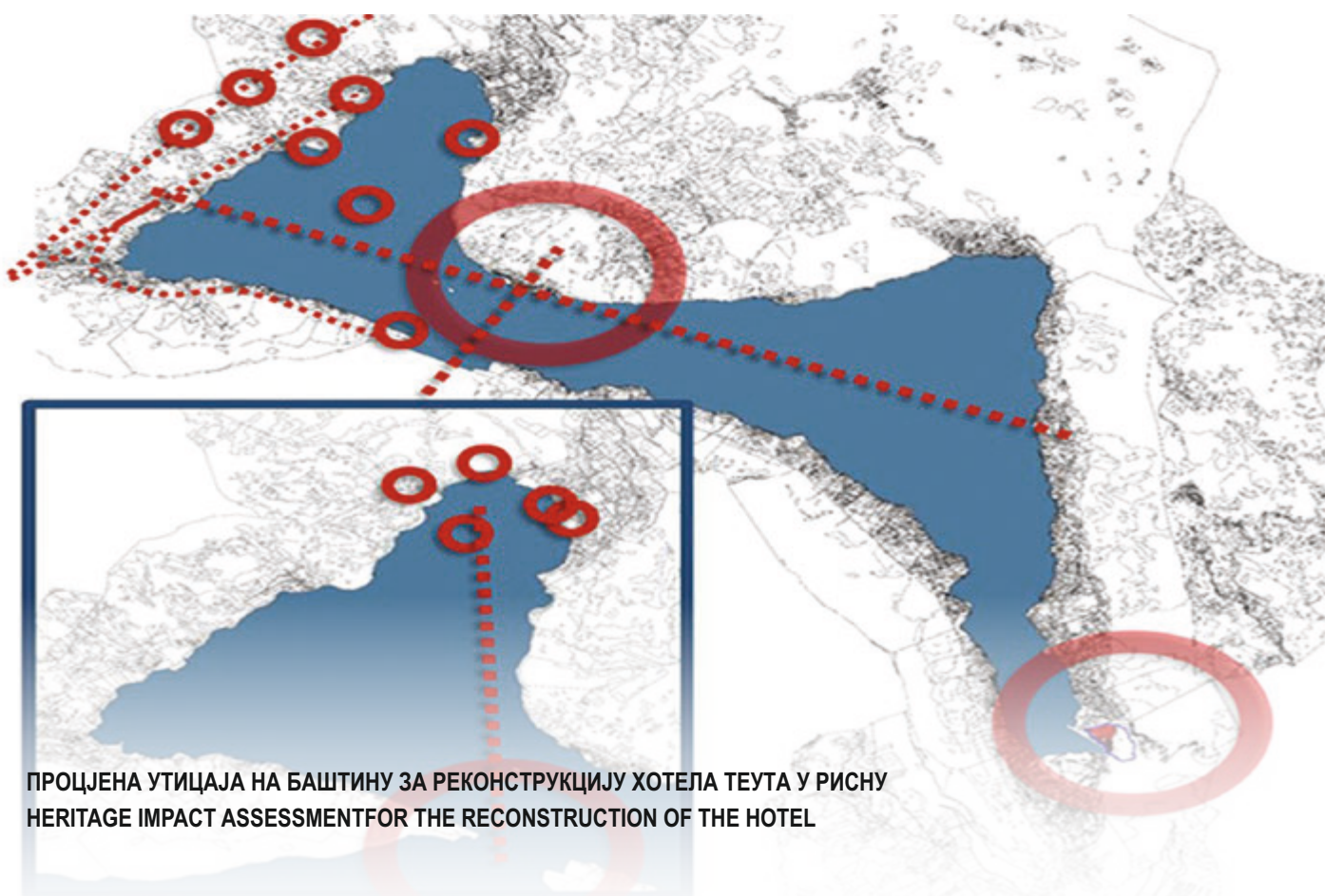
СТУДИЈА МОГУЋЕГ РАЗВОЈА УРБАНИХ БАШТИ НА ТЕРИТОРИЈИ ГРАДА БЕОГРАДА STUDY OF THE POSSIBLE DEVELOPMENT OF URBAN GARDENS IN THE TERRITORY OF THE CITY OF BELGRADE

Година израде: 2023.
Аутор: дипл.инж.пејз.арх, урбаниста, мр Аница Теофиловић и маст.инж.пејз.арх, Сара Тилингер
Институција: Урбанистички завод Београда ЈУП



Студија је имала за циљ да преиспита могућности и услове за развој урбаних башта у Београду, предложи потенцијална подручја, правила за њихово уређење, као и могуће инструменте за њихову реализацију. На основу спроведеног истраживања примера добре праксе у Свету и код нас, детаљна просторно-функционална анализа подручја града извршена је применом свеобухватног методолошког процеса који је подразумевао дефинисање критеријума и поступка са више истраживачких и аналитичких итерација. Синтеза добијених података резултирала је предлогом 70 потенцијалних подручја за формирање урбаних башта, типских модела урбаних башта према садржају и неопходној опреми, као и кључни елементи за доношење одговарајуће одлуке за њихово оснивање.

The aim of the study was to review the possibilities and conditions for the development of urban gardens in Belgrade, to propose potential areas, rules for their arrangement, and possible instruments for their realization. Based on the conducted research of examples of good practice in the World and in our country, a detailed spatial-functional analysis of the city area was carried out by applying a comprehensive methodological process, which involved defining criteria and procedures with several research and analytical iterations. The synthesis of the obtained data resulted in the proposal of 70 potential areas for the formation of urban gardens, typical models of urban gardens according to content and necessary equipment, as well as key elements for making the appropriate decision for their establishment.



ПРОЦЈЕНА УТИЦАЈА НА БАШТИНУ ЗА РЕКОНСТРУКЦИЈУ ХОТЕЛА ТЕУТА У РИСНУ HERITAGE IMPACT ASSESSMENT FOR THE RECONSTRUCTION OF THE HOTEL

Година усвајања: 2021.
Аутори: Руководилац тима: Инострани експерт, др.сц. Дражен Арбутина, проф. ВЦШ у трајном звању
Радни тим: Проф. др Светислав Г. Поповић, д.и.а., Јелена Видовић, дипл.етнол.-антроп., Маја Крушчић, д.и.а.
Институција: Управа за заштиту културних добара Цетиње
Министарство културе Црне Горе



Контекст појединачне процјене утицаја на баштину у овом случају дефиниран је цијелим низом чињеница међу којима је потребно нагласити сљедеће: 1) Поступак појединачне процјене утицаја на баштину води се на простору на коме постоји значајна структура Хотела Теута у Рисну. 2) Предметна зграда и њена наmjена у задњих четврт стољећа дефинирани су на једнак начин у свим просторно-планским и стратешким документима Црне Горе и наmjера њиховог задржавања у физичким габаритима и функционалној улози није довођена у питање. 3) Поступак процјене на баштину покренут је због планираног захвата на реконструкцији и доградњи предметне постојеће зграде Хотела Теута у Рисну. Пројектом реконструкције и доградње која је предметом ове процјене повећавају се габарити постојећег хотела, те мијења карактер обликовања.

The context of the individual assessment of the impact on heritage in this case is defined by a whole series of facts, among which the following should be emphasized: 1) The procedure of individual assessment of the impact on heritage is conducted in the area where there is a significant structure of Hotel Teuta in Risan. 2) The building in question and its purpose in the last quarter of a century have been defined in the same way in all spatial-planning and strategic documents of Montenegro, and the intention of keeping them in terms of physical dimensions and functional role has not been questioned. 3) The heritage assessment procedure was initiated due to the planned intervention in the reconstruction and extension of the subject existing building of Hotel Teuta in Risan. The reconstruction and extension project, which is the subject of this assessment, increases the dimensions of the existing hotel and changes the character of the design.



ПРЕДЕОНА СТУДИЈА: ВЕЛИКА ПЛАЖА (ЦРНА ГОРА)
LANDSCAPE STUDY: VELIKA PLAŽA (MONTENEGRO)

Година усвајања: 2023.
Аутори: др Невена Васиљевић, ванредни професор, маг.инж.пејзж.арх. Сандра Митровић, истраживач приправник
Институција: Универзитет у Београду, Шумарски факултет



Предеона студија заштићеног природног добра "Велика плажа" је урађена са циљем да се укаже на спектар могућности које пружа савремени предеони приступ планирању просторног развоја. Предложени концепт предеоног уређења је резултат: примене принципа предеоно-еколошког планирања, анализе и процене стања карактера пређела, визуелне и еколошке процене структуре и функционисања предела на територији истраживаног подручја локације ДСЛ "Модул ИИ, ИИИ и ВИ". Примењен је теоријски модел РОС (Рекреативни оппортуни спектрум) који је прилагођен развоју туристичке и рекреативне функције у заштићеним подручјима. На основу претходно утврђених предеоних вредности (комплексност, кохерентност, отвореност, природност, историчност) и приоритета изградње туристичких објеката, за сваку од зона су дефинисане смернице за формирање правила уређења предела (висинска регулацију, елементи зелене инфраструктуре, порозност, визуре и облици предеоних елемената).

The aim of the Landscape study of the protected natural asset "Velika Plaža" was to highlight the range of possibilities offered by a planning at the landscape scale. The proposed landscape design concept has emerged from several key components, including the application of landscape-ecological planning principles, an in-depth analysis and evaluation of the landscape character, as well as visual and ecological assessments of the landscape's structure and functionality within the designated DSL locations of "Module II, III, and VI." The theoretical model ROS (Recreation opportunity spectrum) was applied, which is adapted to the development of tourist and recreational functions in protected areas. On the basis of the previously determined landscape values (complexity, coherence, openness, naturalness, historicity) and priorities for the construction of tourist facilities, guidelines for the formation of rules for the arrangement of areas (height regulation, elements of green infrastructure, porosity, views and shapes of landscape elements).

СТУДИЈА ЗАШТИТЕ НИШКЕ ТВРЂАВЕ

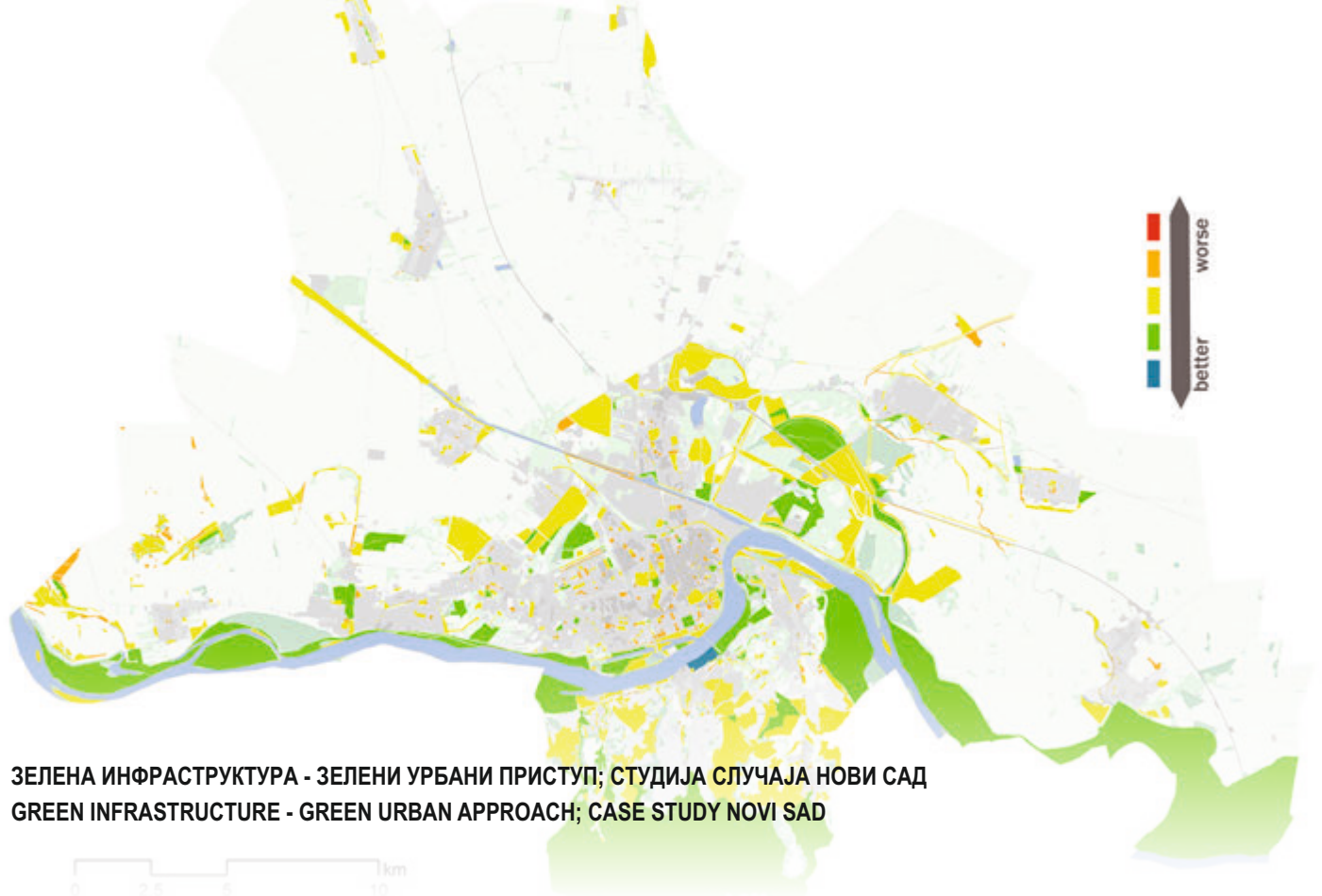
СТУДИЈА ЗАШТИТЕ НИШКЕ ТВРЂАВЕ CONSERVATION STUDY OF THE FORTRESS OF NIŠ

Година израде: 2021.
Аутор: Елена Васић Петровић
Институција: Завод за заштиту споменика културе Ниш



Студија се бави заштитом комплексног, вишеслојног културног доба од великог значаја, поционираног у централном градском језгру. Систематизацијом досадашњих истраживања и расположивих података, истраживањем тренутног стања и реалних потреба данашњег времена, сублимирани су сви проблеми и потенцијали. Предлог за уређење и ревитализацију, ревалоризује читав простор, ставља у фокус обичне људе, свакодневни живот и културни предео, приказујући до сада неоткривене могућности за континуирано унапређење и одрживо коришћење расположивих ресурса.

The study deals with the protection of a complex, multi-layered cultural property of great importance, positioned in the central city core. By systematizing previous research and available data, researching the current state and real needs of the present, all problems and potentials have been sublimated. The proposal for new urban design and revitalization, revalues the entire space, focuses on ordinary people, everyday life and the cultural landscape, showing so far undiscovered possibilities for continuous improvement and sustainable use of available resources.



ЗЕЛЕНА ИНФРАСТРУКТУРА - ЗЕЛЕНИ УРБАНИ ПРИСТУП; СТУДИЈА СЛУЧАЈА НОВИ САД GREEN INFRASTRUCTURE - GREEN URBAN APPROACH; CASE STUDY NOVI SAD

Година израде: 2022.
Аутори: др Лука Бајић; научни сарадник др Драгана Чавловић; ванредни професор, др Невена Васиљевић; ванредни професор, др Борис Радић
Институција: Универзитет у Београду, Шумарски факултет, Одсек за Пејзажну архитектуру и хортикултуру



Студија се бави методологијом планирања зелене инфраструктуре на примеру града Новог Сада (Србија), а на основу теоријске и практичне примене. Ахернов теоријски приступ новим урбаним екосистемима, и сиво-зелени континуум Дејвиса и зарадника, је коришћен за категоризацију постојећих зелених површина према домаћој пракси урбаног планирања, да би се затим кроз низ вредновања доделиле функције и посматрали екосистемски сервис, који превазилазе поједностављен приступ планирању зелених површина града. Даљом разрадом сценарија у развоју града, према потенцијалима и ограничењима, може се доћи до решења за стабилнији и отпорнији градски систем, нарочито у контексту пренасељености и надолazeћих климатских промена.

The study deals with the methodology of green infrastructure planning on the example of the city of Novi Sad (Serbia), with its basis in theoretical and practical application. The theoretical approaches of Ahern's Novel Urban Ecosystems and Grey-Green continuum by Davies and colleagues, are used in categorization of existing green spaces, according to the domestic practice of urban planning, through a series of evaluations. Further advancing of the city development scenarios, with all its potential and limitations, can provide a solution for more stable and more resistant city system regarding the overpopulation and climate changes to come.

СТРАТЕШКА ПРОЦЕНА УТИЦАЈА НА ЖИВОТНУ СРЕДИНУ

Стратешка процена утицаја за изградњу инфраструктурног комплекса „Ветроелектрана“ на подручју катастарских општина Старчево и Панчево на територији града Панчева на животну средину



СТРАТЕШКА ПРОЦЕНА УТИЦАЈА ПЛАНА ДЕТАЉНЕ РЕГУЛАЦИЈЕ ЗА ИЗГРАДЊУ ИНФРАСТРУКТУРНОГ КОМПЛЕКСА „ВЕТРОЕЛЕКТРАНА“ НА ПОДРУЧЈУ КАТАСТАРСКИХ ОПШТИНА СТАРЧЕВО И ПАНЧЕВО НА ТЕРИТОРИЈИ ГРАДА ПАНЧЕВА НА ЖИВОТНУ СРЕДИНУ

STRATEGIC ASSESSMENT OF THE IMPACT OF THE DETAILED REGULATION PLAN FOR THE CONSTRUCTION OF THE "WIND FARM PLANT" INFRASTRUCTURE COMPLEX IN THE AREA OF THE CADASTRAL MUNICIPALITIES OF STARČEVO AND PANČEVO ON THE TERRITORY OF THE CITY OF PANČEVO ON THE ENVIRONMENT

Година усвајања: 2023.

Аутори: дипл. еколог Евица Рајић, дипл. инж. електротехнике Марин Рајић, дипл. еколог Светлана Ђоковић, мастер еколог Сања Андрејић, мастер биолог-еколог Марија Бабић, мастер инж. технологије Звездана Новаковић, мастер еколог Тијана Цветковић Миловановић, мастер хемичар Невена Зубић и радни тим ECOlogica URBO DOO

Институција: Предузеће за планирање, пројектовање и екологију ECOlogica URBO DOO Крагујевац



Кроз Стратешку процену утицаја на животну средину Плана детаљне регулације за изградњу инфраструктурног комплекса „Ветроелектрана“ на подручју катастарских општина Старчево и Панчево на територији града Панчева, дефинисане су мере, услови и решења заштите животне средине за имплементацију планиране намене, односно сагледавање могућих значајних утицаја на природу, животну и друштвену средину, климатске промене, постојећег и планираног стања у простору. Реализацијом планираног инфраструктурног комплекса „Ветроелектрана“, обезбеђују се услови за експлоатацију енергије ветра, односно коришћење обновљивих извора енергије, са свим бенефитима које она остварује у ширем контексту заштите животне средине.

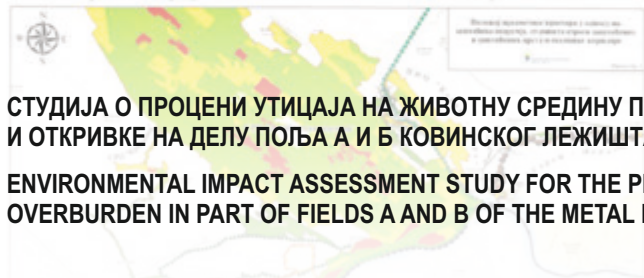
Through the Strategic Environmental Impact Assessment of the Detailed Regulation Plan for the construction of the "Wind Farm Plant" infrastructure complex in the area of the cadastral municipalities of Starčevo and Pancevo on the territory of the city of Pancevo, environmental protection measures, conditions and solutions were defined for the implementation of the planned purpose, i.e., an overview of possible significant impacts on nature, living and social environment, climate change, existing and planned situation in space. The implementation of the planned infrastructural complex "Wind Farm Plant" provides the conditions for the exploitation of wind energy, i.e., the use of renewable energy sources, with all the benefits it achieves in the wider context of environmental protection.

СТУДИЈА О ПРОЦЕНИ УТИЦАЈА НА ЖИВОТНУ СРЕДИНУ

Студија о процени утицаја на животну средину Пројекта: Подводна експлоатација угља и откривке на делу поља А и Б ковинског лежишта



Катастарско-топографски план експлоатационог поља са дефинисаним зонама



Локација експлоатационог поља – Микролокација

СТУДИЈА О ПРОЦЕНИ УТИЦАЈА НА ЖИВОТНУ СРЕДИНУ ПРОЈЕКТА: ПОДВОДНА ЕКСПЛОАТАЦИЈА УГЉА И ОТКРИВКЕ НА ДЕЛУ ПОЉА А И Б КОВИНСКОГ ЛЕЖИШТА

ENVIRONMENTAL IMPACT ASSESSMENT STUDY FOR THE PROJECT: UNDERWATER MINING OF COAL AND OVERBURDEN IN PART OF FIELDS A AND B OF THE METAL DEPOSIT

Година усвајања: 2023.

Аутори: дипл. еколог Евица Рајић, дипл. инж. електротехнике Марин Рајић, дипл. еколог Светлана Ђоковић, мастер еколог Сања Андрејић, мастер биолог-еколог Марија Бабић, мастер инж. технологије Звездана Новаковић, мастер еколог Тијана Цветковић Миловановић, мастер хемичар Невена Зубић и радни тим ECOlogica URBO DOO

Институција: Предузеће за планирање, пројектовање и екологију ECOlogica URBO DOO Крагујевац



Студијом о процени утицаја на животну средину Пројекта: Подводна експлоатација угља рудника „Ковин“, анализирани су и вредновани сви аспекти утицаја на животну и друштвену средину, посебно утицаји на локално становништво, биодиверзитет, реку Дунав - еколошки коридор, предео и пејзаж. Експлоатација угља рудника „Ковин“ представља јединствену технологију подводног копа, што је условило и специфичне мере за спречавање еколошких конфликта, мере заштите и континуираног мониторинга животне средине.

Environmental Impact Assessment Study for the Project: Underwater mining of coal from the "Kovin" mine, all aspects of the impact on the living and social environment were analysed and evaluated, especially impact on the local community, biodiversity, Danube river – ecological corridor and landscape. Coal exploitation of the "Kovin" mine represents a unique technology of underwater mining, which also necessitated specific measures for the prevention of environmental conflicts, protection measures and continuous monitoring of the environment.



ПАРК У УРБАНОМ НАСЕЉУ И ЊЕГОВА УЛОГА У ЗАЈЕДИЦИ: РЕВИТАЛИЗАЦИЈА, СОЦИЈАЛНА И ФИЗИЧКА КОРИСТ ГРАДА БИЈЕЉИНА И ЊЕГОВИХ СТАНОВНИКА - ПАРК У НАСЕЉУ „КНЕЗ ИВО ОД СЕМБЕРИЈЕ“


THE PARK IN AN URBAN SETTLEMENT AND ITS ROLE IN THE COMMUNITY: THE REVITALISATION, SOCIAL AND PHYSICAL WELL-BEING OF THE CITY OF BIJELJINA AND ITS RESIDENTS – A PARK IN THE „KNEZ IVO OD SEMBERIJE“

Година израде: 2022.
Аутори: Стручни тим ЈП „Дирекције за изградњу и развој града“ ДОО Бијељина,
главни пројектант: мастер инжењер архитектуре Милена Петровић
Институција: ЈП „Дирекција за изградњу и развој града“ Д.О.О. Бијељина



На сјевероисточном дијелу подручја урбаног подручја града (Бијељина, Република Српска) планиран је нови урбани парк површине 13 022 м², као дио новог индивидуалног стамбеног насеља, са циљем пружања разноврсних рекреативних садржаја заснованих на потребама локалне заједнице. Планирани парк је, према садржају, подјелен у неколико зона: зона одмора, зона ливаде (зона слободних активности), зона дјечијег игралишта (подзона за логичке игре, игре за оријентацију у простору и развој моторичких способности, подзона лавиринта са осматрачницом, подзона забаве за дјецу) и спортско-рекреациона зона (подзона „фитнеса на отвореном“). Нови парк, са свим својим садржајима, насељу и свим становницима града пружа идентитет и представља одраз квалитета живота у заједници.

A new urban, community park (13 022 m²) is planned within the northeastern area of the city (Bijeljina, The Republic of Srpska), as a part of a new settlement, characterised by individual housing, with the purpose of accommodating diverse recreational needs based on the surrounding community. The planned park is divided into several zones according to the contents: The rest area, the area of the meadow, the children's playground zone (the subzone for logical games, games for spatial orientation and motor skills development, the labyrinth subzone with an observation tower, the children's entertainment subzone) and the sports and recreation area.



МАСТЕР ПЛАН МОНТЕ АЛМА, ИНЂИЈА, СРБИЈА MASTERPLAN MONTE ALMA, INĐIJA, SERBIA

Година израде: 2022-2023.

Аутори: Научни Институт PANARCHY 11 – Research for Resilience, у сарадњи са STUDIO SYNTHESIS architecture & design
Руководитељка истраживачко-пројектног тима : дипл.инж.арх. Др Соња Радовић Јеловац; Истраживачко пројектни тим:
дипл.инж.арх., Мр Борис Елек, дипл.инж.пејз.арх., Марко Јовић, дипл.инж.пејз.арх., Нађа Горановић, дипл.инж.пејз.арх.,
Мр Вук Марковић, дипл.инж.арх., Драгана Михаић Тешановић, дипл.инж.биол., Драгана Шћепановић

Институција: Научни Институт PANARCHY 11 – Research for Resilience
У сарадњи са STUDIO SYNTHESIS architecture & design



Локација захвата Мастер плана Монте Алма се налази на око 60км од Београда, и на око 30км од Новог Сада, у близини села Бешка, општина Инђија. Захват плана обухвата површину од око 50ха. Идеја водила развоја мастер плана заснована је на принципима пермакултуре. "Permanent agriculture" је умијеће рада у складу са природом и означава трајну и одрживу пољопривреду. Мастер план Монте Алма формира мултифункционални простор са примарном функцијом производње органске хране, коју прате садржаји забавно – едукативног карактера. Вођени циркуларним промјенама у екосистему и постулатима циркуларне економије, кружне форме су изабране јер симболизују потпун одраз ових универзалних поставки. Ова једноставна, моћна форма прелази све културне границе, појављујући се и у природи и у окружењу које је створио човек. Уједно означава нераскидиву везу заједнице која функционише као јединствена цјелина.

The Master plan Monte Alma project is located about 60 km from Belgrade and about 30 km from Novi Sad, near the village of Beška, municipality of Indija, while the project covers an area of approx. 50 ha. The guiding idea behind the development of the Monte Alma master plan is based on the principles of permaculture. "Permanent agriculture" - permaculture is the art of working in harmony with nature, and it implies permanent and sustainable agriculture. Monte Alma's master plan creates a multifunctional space, with the primary function of organic food production, followed by entertainment and educational facilities. Guided by the circular changes of the ecosystem and the postulates of the circular economy, circular forms were chosen because they symbolize complete expression of these universal settings. It is a simple yet powerful form that crosses all cultural boundaries, appearing in both nature and man-made environments. It unites the unbreakable bond of a community that functions as a single entity.



ДИГИТАЛНЕ ТЕХНИКЕ, ДИЗАЈН И
ПРОДУКЦИЈА У АРХИТЕКТУРИ И УРБАНИЗМУ;
МЕДИЈСКА ПРЕЗЕНТАЦИЈА

DIGITAL TECHNIQUES, DESIGN AND PRODUCTION
IN ARCHITECTURE AND URBANISM;
MEDIA PRESENTATION

09

КАТЕГОРИЈА



CATEGORY 09

DIGITAL TECHNIQUES, DESIGN AND PRODUCTION IN ARCHITECTURE AND URBANISM MEDIA PRESENTATION OF ARCHITECTURE AND URBANISM

09.01

DIGITAL D+ATLAS: ATLAS OF HIDDEN URBAN VALUES ALONG THE DANUBE

09.02

CREATION OF A GEODATABASE FOR THE PREPARATION OF SKOPJE 2022-2032 GENERAL URBAN PLAN



КАТЕГОРИЈА 09

ДИГИТАЛНЕ ТЕХНИКЕ, ДИЗАЈН И ПРОДУКЦИЈА У АРХИТЕКТУРИ УРБАНИЗМУ МЕДИЈСКА ПРЕЗЕНТАЦИЈА АРХИТЕКТУРЕ И УРБАНИЗМА

09.01

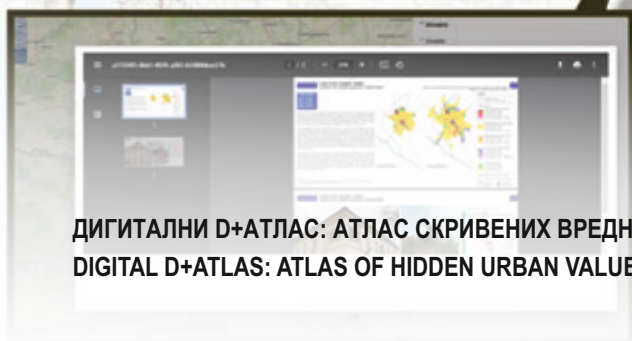
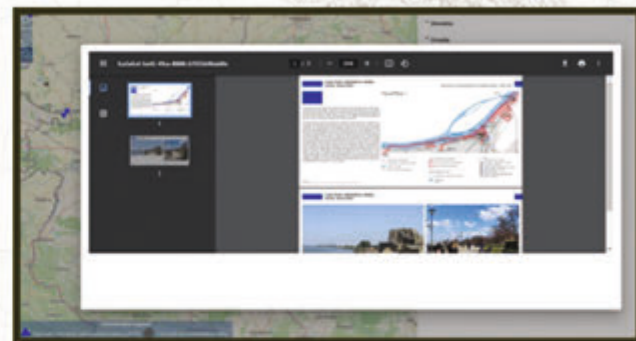
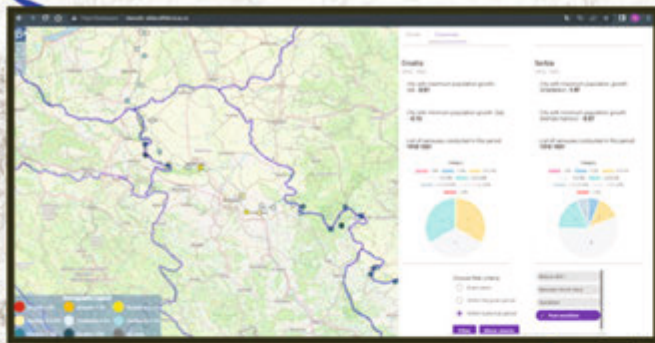
ДИГИТАЛНИ D+АТЛАС: АТЛАС СКРИВЕНИХ ВРЕДНОСТИ ГРАДОВА ДУЖ ДУНАВА

09.02

КРЕИРАЊЕ ГЕОДАТАБАЗЕ ЗА ИЗРАДУ ГУП СКОПЈЕ 2022-2032







ДИГИТАЛНИ D+АТЛАС: АТЛАС СКРИВЕНИХ ВРЕДНОСТИ ГРАДОВА ДУЖ ДУНАВА DIGITAL D+ATLAS: ATLAS OF HIDDEN URBAN VALUES ALONG THE DANUBE

Година израде: 2022.
Аутори: Уредници: Проф. Александра Ђукић; Проф. Југослав Јоковић; Ас. Бранислав Антонић; Учесници у техничкој обради: Ас. Мирјана Бараћ; истр. Јана Здравковић; истр. Никола Илић; Ас. Јелена Марић; истр. Никола Митровић
Институција: Универзитет у Београду – Архитектонски факултет и Електронски факултет у Нишу



Архитектонски факултет у Београду је као један од важних учесника пројекта DANUrB+ у оквиру INTERREG подунавске прекограничне сарадње ЕУ био задужен за уређивање „D+Атласа: атлас скривених вредности градова дуж Дунава“ у два формата: штампаном и дигиталном. Дигитални атлас је урађен после штампаног, користећи исту грађу, сакупљену од стране пројектних партнера у градова Подунавља, која се односи на њихове посебности у културном, просторном и морфолошком смислу и њихова демографска и привредна обележја. Међутим, дигитални D+Атлас је ГИС платформа и има другачију логику у односу на први: подаци нису линеарно изложени, суштински не постоји ограничење по питању количине података, начини приказа, попут карата, шема, графикана и сл., су разноврснији и могу се комбиновати, а карте, као главно обележје атласа, могу мењати размеру, количину података и прецизност. Захваљујући овоме, дигитални D+Атлас пружа корисницима и љубитељима урбанизма и Дунава неограничене могућности у личном приступу и самосталном искуству у истраживању подунавских градова кроз платформу атласа.

The Faculty of Architecture in Belgrade, as one of the key participants of the DANUrB+ Project within the INTERREG EU Danube transnational cooperation, was in charge of editing “D+Atlas: Atlas of Hidden Urban Values along the Danube” in two formats: analogue/ printed and digital. The digital atlas was created after the printed one, using the same data, collected by the project partners in Danubian cities and towns, which refers to their cultural, spatial, and morphological peculiarities and their demographic and economic characteristics. However, the digital D+Atlas is a GIS platform and has a different logic compared to the former one: the data is not presented linearly, there are essentially no limits to data amount, the display methods, such as maps, schemes, graphs, etc., are more diverse and can be combined, and maps, as the main feature of the atlas, can change the scale, data amount and precision. Thanks to this, the digital D+Atlas offers users and the fans of urbanism and the Danube unlimited opportunities in personal access and independent experience in exploring the Danubian cities and towns through the atlas platform.



КРЕИРАЊЕ ГЕОДАТАБАЗЕ ЗА ИЗРАДУ ГУП СКОПЈЕ 2022-2032

CREATION OF A GEODATABASE FOR THE PREPARATION OF SKOPJE 2022-2032 GENERAL URBAN PLAN

Година израде:

2023.

Аутори:

дипл.инж.арх. мр Андријана Андреева, дипл.грађ.инж. Др Лидија Трпеноска Симоновић, дипл.инж.арх. Боро Петковски, дипл.инж.арх. Маја Лукаревска, дипл.инж.арх. Ана Лукић Коробар, дипл.инж.арх. Ана Пизула, дипл.инж.арх. мр Јулијана Ставревски, дипл.инж.арх. Биљана Темелковска, дипл.инж.арх. Иван Арсовски, дипл.инж.арх. Томе Стојанов, дипл.инж.арх. Александар Ивановски, дипл.инж.арх. Кристина Николовска

Институција:

Агенција за просторно планирање, Скопје

ГУП Скопља 2022-2032 разрађен је на основу комплексне подлоге, која укључује дигитални геодетски снимак и Лидар-3Д ласерско скенирање. Кроз ове методе, утврђене су наменске зоне и створен модел терена, као и вертикална пројекција објеката и детекција дрвећа у оквиру плана. Демографски подаци из пописа 2021 и информације надлежних институција допунили су подлогу. Овако створена свеобухватна подлога смештена је у јединствену просторну базу података, чиме су створени услови за анализе, процена и сценарија током израде секторских студија. Резултат је документована основа, на којој ће се формирати планска решења за сваки градски квартал обухваћен ГУП Града Скопља.

The Skopje General Urban Plan 2022-2032 stems from a synthesis of a digital geodetic survey determining zones, Lidar-3D laser scanning creating a terrain model, and statistical data from the 2021 census. This data, including demographic characteristics and dwelling types, is organized by city quarters. Augmented by information from competent institutions, the comprehensive foundation is housed in a unified spatial database. It enables analyses, assessments, and scenarios during sectoral studies, providing a documented basis for developing planning solutions tailored to each city quarter in the Skopje General Urban Plan.





ПУБЛИКАЦИЈЕ

PUBLICATIONS

10

КАТЕГОРИЈА



CATEGORY 10 PUBLICATIONS

10.01

THE BOOK „ HOW URBANISM WAS TEMPERED... “

10.02

MANUAL FOR THE DESIGN OF MODERN ROUNDABOUTS

10.03

PROF. DR. DIMITRIJE PERIŠIĆ: TESTIMONY AND GUIDELINES FOR SPATIAL PLANNING

10.04

International Scientific Conference GREEN AGENDA FOR WESTERN BALKANS – Book of Abstracts



КАТЕГОРИЈА 10

ПУБЛИКАЦИЈЕ

10.01

КЊИГА „КАКО СЕ КАЛИО УРБАНИЗАМ...“

10.02

ПРИРУЧНИК ЗА ПРОЈЕКТОВАЊЕ САВРЕМЕНИХ КРУЖНИХ РАСКРСНИЦА

10.03


ПРОФ. ДР ДИМИТРИЈЕ ПЕРИШИЋ: СВЕДОЧАНСТВО И ПУТОКАЗИ ЗА ПРОСТОРНО ПЛАНИРАЊЕ

10.04

International Scientific Conference GREEN AGENDA FOR WESTERN BALKANS – Book of Abstracts







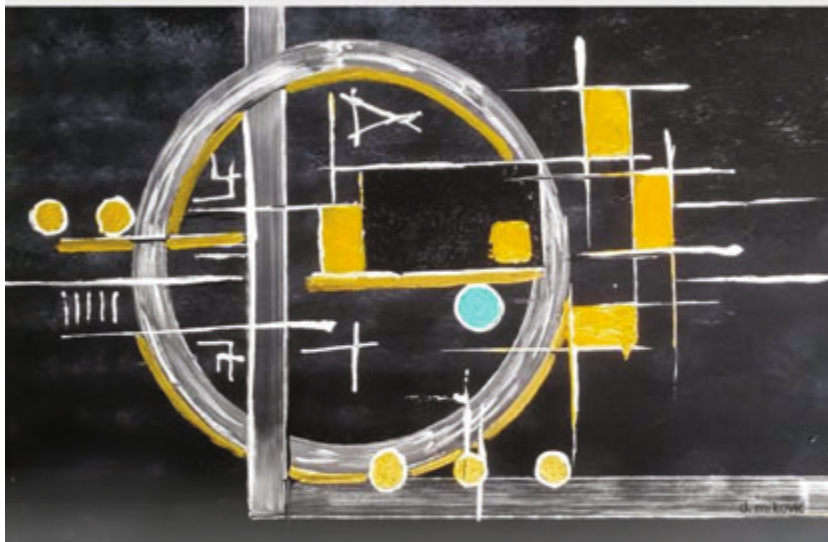
КЊИГА „КАКО СЕ КАЛИО УРБАНИЗАМ...“
THE BOOK „HOW URBANISM WAS TEMPERED...“

Година издања: 2023.
Аутор: проф. др Борислав Стојков
Издавачи: Удружење урбаниста Србије (УУС), Асоцијација просторних планера Србије (АППС)
Суиздавачи: Институт за архитектуру и урбанизам Србије – ИАУС, Универзитет Београд, Географски факултет
Рецензенти: др Игор Марић, др Зоран Радосављевић



Књига „Како се калио урбанизам – моје иновације у Београду 1971 до 1991“ проф. др Борислава Стојкова објављена је 2023. године, на основу његових радова који су у посебним ситуацијама у периоду 1971. до 1991. припремани и интерно коришћени у Урбанистичком заводу Београда и органима Града Београда. По његовој оцени били су иновативни за оно време, вршећи значајан утицај на промене и унапређење система урбанистичког планирања и уређења Београда, главног града Србије и Југославије. Ови радови припремани су, дискутовани и усвајани на Савету за урбанизам и другим градским комисијама, а неки су били разматрани и усвајани у Скупштини града, али нису јавно објављивани. Неки од тих радова имају научни карактер, према тадашњим нормама науке, док неки имају аналитички карактер који је даље имплементиран другим документима припреманим за праксу урбанизма у Србији. Књига говори о озбиљном третману урбанизма током седамдесетих и осамдесетих година 20. века. Говори и о систематској и активној вези урбаниста са ширим стручним окружењем, месним заједницама и грађанима, као и са представницима локалне и државне власти које су поштовале ауторитет и интегритет струке урбанизма. Књига је рађена под девизом „урбанистички план не треба да се ради за људе већ са људима“. Актуелна је и данас!

The book „How Urbanism was Tempered – my innovations in Belgrade 1971-1991“ with Prof. Dr. Borislav Stojkov as the author, has been published in 2023. His works prepared and used internally in the Town Planning Institute of Belgrade in the period 1971-1991 were a basis for the book. According to his estimation, his works had been innovative, with a strong impact to changes and enhancement of town planning in Belgrade, the capital city of Yugoslavia and Serbia at that time. The works had been prepared, discussed, and agreed on the City Town Planning Council and other city institutions and commissions, with some of them approved in the City Assembly, but never published in public. Some of the works have scientific character in accord with norms of that time, while others have analytical character, in sequel implemented by other documents prepared for the town planning practising in Serbia. The book discovers the serious treatment of town planning in Serbia during seventies and eighties of 20th century, and also discovers systematic and active communication of town planners with wider professional surroundings, with local communities, citizens, and representatives of city and national power respecting authority and integrity of town planning discipline. The book has been prepared under the motto 'urbanistic plan has not to be prepared for the people but with the people'. The book is actual even today.



ПРИРУЧНИК ЗА ПРОЈЕКТОВАЊЕ САВРЕМЕНИХ КРУЖНИХ РАСКРСНИЦА MANUAL FOR THE DESIGN OF MODERN ROUNDABOUTS

Бранимир Станић
Снежана Димитријевић

ПРИРУЧНИК ЗА ПРОЈЕКТОВАЊЕ САВРЕМЕНИХ КРУЖНИХ РАСКРСНИЦА

Година издања: 2023.
Аутори: Проф. др Бранимир Станић, дипл. инж. саобр.; Снежана Димитријевић, дипл. инж. саобр.
Издавач: ЦЕП Центар за планирање урбаног развоја



У процесу планирања и пројектовања градске уличне мреже, често се поставља питање који тип раскрснице треба применити: класичну или кружну - сада већ постоји и дилема да ли класична кружна или спирална/турбо раскрсница. Кружне раскрснице имају мање конфликтних тачака него површинске раскрснице, што доприноси већој безбедности саобраћаја. Капацитет и ниво услуге на кружним раскрсницама предмет су вишегодишњих теоријских и експерименталних истраживања широм света. Пројектовање кружних раскрсница захтева селекцију између геометријског обликовања и анализе капацитета. Приручником су дати општи принципи обликовања кружних раскрсница (класичних и спиралних), принципи вођења одређених категорија учесника у саобраћају, препоруке за дефинисање капацитета, брзине, саобраћајне сигнализације, итд.

In the process of planning and designing urban street networks, there is often a question of which type of intersection to apply: traditional or roundabout - now even the dilemma of whether to choose a traditional roundabout or a spiral/turbo roundabout exists. Roundabouts have fewer conflict points than surface intersections, which contributes to greater traffic safety. The capacity and level of service at roundabouts have been the subject of multi-year theoretical and experimental research worldwide. Designing roundabouts requires a selection between geometric design and capacity analysis. This manual provides general principles for designing roundabouts (both traditional and spiral), principles for accommodating specific categories of road users, recommendations for defining capacity, speed, traffic signaling, and more.

Dub. Perišić

СВЕДОЧАНСТВО И ПУТОКАЗИ ЗА ПРОСТОРНО ПЛАНИРАЊЕ

ПРОФ. ДР
ДИМИТРИЈЕ
ПЕРИШИЋ

СВЕДОЧАНСТВО
И ПУТОКАЗИ
ЗА ПРОСТОРНО
ПЛАНИРАЊЕ

ПРОФ. ДР ДИМИТРИЈЕ ПЕРИШИЋ: СВЕДОЧАНСТВО И ПУТОКАЗИ ЗА ПРОСТОРНО ПЛАНИРАЊЕ PROF. DR. DIMITRIJE PERIŠIĆ: TESTIMONY AND GUIDELINES FOR SPATIAL PLANNING

Година издања: 2022.
Аутори / Уредници: др Саша Милијић, научни саветник, ИАУС; др Јасна Петрић, научни саветник, ИАУС; Марко Перишић, Саобраћајни институт ЦИП д.о.о; др Зоран Радосављевић, МГСИ
Издавачи: Институт за архитектуру и урбанизам Србије (ИАУС) и Универзитет у Београду – Географски факултет; у сарадњи са Асоцијацијом просторних планера Србије



Проф. др Димитрије Мита Перишић (1932-2006), водећи методолог и један од најiskusнијих планера Србије и Југославије је био родоначелник и дугогодишњи шеф катедре смера Просторно планирање на Географском факултету у Београду. Поводом јубилеја 45 година од оснивања овог смера и 90 година од рођења оснивача, који су обележени 2022. године, припремљена је ова јединствена монографија, предводница у едисији о великанима просторног планирања код нас. На више од 200 страна А4 формата, у чврстом повезу и богато опремљена фактографијом и илустрацијама, књига води читаоца кроз 6 поглавља о биографским подацима, научном и стручном раду професора Перишића, његовом учешћу у образовном раду, затим професионалном и струковном ангажовању у Југославији и у земљама у развоју, белешкама са његових јавних обраћања као и новинским чланцима који су пратили доношење првог Просторног плана Републике Србије 1996. године а чији је он био руководилац, и на крају сећањима о њему која су забележиле поједине његове колеге, пријатељи, сарадници и бивши студенти. Стилски уједначена, са обиљем података који сведоче о некадашњим временима, ова монографија нуди перспективу и може послужити као основ за будуће дел(ов)ање планера и урбаниста који траже одговоре на питања: Како се радilo на првом Просторном плану Републике Србије? Како је формирана студијска група Просторно планирање на ПМФ-у у Београду? Какви су били „чувени“ Дубровачки сусрети просторних планера Југославије?, као и: Зашто је књига Димитрија Перишића „О просторном планирању“ и данас тако актуелна?

Prof. Dr. Dimitrije Mita Perišić (1932-2006), the key methodologist and one of the most experienced planners of Serbia and Yugoslavia, was the initiator as well as the first and long-standing Head of the Spatial Planning Department at the Faculty of Geography of Belgrade University. On the occasion of a jubilee that in 2022 marked 45 years since Spatial Planning course was founded and 90 years since its founder was born, this unique monograph was prepared as a herald in the edition on important people for spatial planning in this country. Printed as hardcover copy A4 format book on more than 200 pages, and richly supported by factography and illustrations, this book with its 6 chapters leads the reader through professor Perišić's biographic data, his scientific research and professional work, his distinctive role in education of the future generations of planners, then the engagement in professional and public bodies' work in Yugoslavia and in the developing countries, the records from his public speeches likewise the daily magazines' articles which followed the process towards endorsement of the first Spatial Plan of the Republic of Serbia of 1996, whose leader was professor Perišić, concluding with the written memories about him by some of his colleagues, friends, partners, and former students. Being uniform in style, and with myriads of data which testify on past times, this monograph offers perspective and can be thought of as the basis for future work of planners and urbanists who seek the answers to the questions: "What was it like to work on the first Spatial Plan of the Republic of Serbia?" "How was formed the Spatial Planning course at the Faculty of Science, Geography Department at Belgrade University?" "What were like the "famous" Dubrovnik meetings of Yugoslav spatial planners?", as well as: "Why the book by Dimitrije Perišić "About Spatial Planning" is still so current?"



Година издања: 2023.
Уредници: др Александар Ђорђевић, др Даница Шантић, др Марија Јефтић, др Велимир Шећеров, др Зора Живановић
Издавач: Универзитет у Београду - Географски факултет



Главне теме међународне конференције GREEN AGENDA FOR WESTERN BALKANS повезане су са смерницама Европске комисије за имплементацију Зелене Агенде у земљама Западног Балкана – декарбонизација, циркуларна економија, смањење загађења, одржива производња хране и заштита биодиверзитета. Поред пет кључних области посебна пажња посвећена је просторном планирању, као једном од кључних инструмената за имплементацију Агенде, као и младим истраживачима, њиховим радовима и могућностима за развој предузетништва. Зборник апстракта (више од 60 апстраката, преко 200 аутора из 13 држава) покрива широк дијапазон научних области, а радови представљају вредан допринос разумевању раличитих перспектива и приступа имплементацији Зелене Агенде.

The main themes of the international conference GREEN AGENDA FOR WESTERN BALKANS are related to the guidelines of the European Commission's guidelines for the implementation of the Green Agenda in the Western Balkan countries - decarbonization, circular economy, pollution reduction, sustainable food production and biodiversity protection. In addition to the five key areas, special attention was paid to spatial planning as one of the key tools for the implementation of the Agenda, as well as to young researchers, their work and opportunities for entrepreneurship development. The collection of abstracts (more than 60 abstracts, over 200 authors from 13 countries) covers a wide range of scientific fields, and the contributions are a valuable contribution to understanding the different perspectives and approaches to implementing the Green Agenda.





НЕОСТВАРЕНЕ УРБАНИСТИЧКЕ ИДЕЈЕ

UNFULFILLED URBAN IDEAS

11

КАТЕГОРИЈА



CATEGORY 11
UNFULFILLED URBAN IDEAS

11.01
URBAN PROJECT FOR DEVELOPMENT PUBLIC GARAGE WITH GREEN ROOF GARDEN
FOR PURPOSE OF UNIVERSITY CLINICAL CENTRE OF SERBIA



КАТЕГОРИЈА 11
НЕОСТВАРЕНЕ УРБАНИСТИЧКЕ ИДЕЈЕ

11.01
УРБАНИСТИЧКИ ПРОЈЕКАТ ЗА ИЗГРАДЊУ ОБЈЕКТА ГАРАЖЕ СА ЗЕЛЕНИМ КРОВОМ,
ЗА ПОТРЕБЕ УНИВЕРЗИТЕТСКОГ КЛИНИЧКОГ ЦЕНТРА СРБИЈЕ У БЕОГРАДУ







УРБАНИСТИЧКИ ПРОЈЕКАТ ЗА ИЗГРАДЊУ ОБЈЕКТА ГАРАЖЕ СА ЗЕЛЕНИМ КРОВОМ, ЗА ПОТРЕБЕ УНИВЕРЗИТЕТСКОГ КЛИНИЧКОГ ЦЕНТРА СРБИЈЕ У БЕОГРАДУ

URBAN PROJECT FOR DEVELOPMENT PUBLIC GARAGE WITH GREEN ROOF GARDEN FOR PURPOSE OF UNIVERSITY CLINICAL CENTRE OF SERBIA

Година израде: 2022.
Аутори: дипл.инж.арх. Ивана Станојевић, дипл.инж.арх. Јасна Марићевић, дипл.инж.арх. Мирјана Арсеновић
Институција: IBM Consult doo Београд



Успорен саобраћај и паркирана возила дуж саобраћајница у границама компелкса Универзитетског клиничког центра Србије, указала су на потребу за решењем паркирања у оквиру организованих гаража у комплексу или уз границу комплекса УКЦС, Предложено је решење вишеетажне гараже, са уређеном парковском површином на крову. Објекат је нивелационо уклопљен у терен и мрежу постојећих саобраћајница на начин да се у најсевернијем делу локације на највишој коти постојећег терена омогући директан приступ парку преко мреже атрактивног степеништа и рампи. Фасада је сложена, динамична и развијена како би се у најбољој мери искористили нефуункционални простори у гаражи условљени обликом парцеле и објекта. Преко формираних ниша и панела предвиђено је озелењено вертикално и хоризонтално повезивање новопланираног објекта са окружењем.

The need for a parking solution became apparent due to slowed-down traffic and wrongly parked vehicles along the roads within the University Clinical Center of Serbia (UKCS) Center complex. The proposed solution involves a multi-storey garage with a landscaped park area on the roof. The building is integrated into the terrain and existing roads, allowing direct access to the park from the northernmost part of the site, at the highest elevation, via an attractive network of staircases and traffic ramps. The facade of the building is intricate and dynamic, optimized to utilize the non-functional spaces in the garage, influenced by the shape of the plot and building construction. Green vertical and horizontal connections between the new building and the existing environment are planned through the formed niches and panels.



СТУДЕНТСКИ
РАДОВИ

STUDENTS'
WORKS

12

КАТЕГОРИЈА



CATEGORY 12

STUDENTS' WORKS

12.01

ELEMENTS OF DETAILED REGULATION PLAN FOR THE PART OF THE SETTLEMENT IN NIŠKA BANJA WITH CONCEPTUAL URBAN SOLUTION

12.02

STUDY OF GREEN SPACES IN THE AREA OF THE CITY MUNICIPALITY OF MEDIJANA

12.03

VILINE VODE - SHE AWAKENS

12.04

URBAN AND ARCHITECTURAL DESIGN PROPOSAL OF THE LOCATION IN THE MUNICIPALITY CRVENI KRST IN THE CITY OF NIŠ – APPLICATION OF CURRENT URBAN DESIGN APPROACHES

12.05

URBAN DESIGN PROPOSAL FOR THE "7 JULI" COMPLEX ON THE LOCATION OF KARADORĐE HILL IN PARAĆIN

12.06

URBAN AND ARCHITECTURAL DESIGN PROPOSAL OF THE LOCATION IN THE MUNICIPALITY CRVENI KRST IN THE CITY OF NIŠ – APPLICATION OF CURRENT URBAN DESIGN APPROACHES

12.07

URBAN PROJECT OF A BUSINESS-RESIDENTIAL COMPLEX AT THE LOCATION OF THE MUNICIPALITY OF PANTELEJ IN NIŠ

12.08

IMPROVEMENT OF THE LOCAL COMMUNITY: URBAN PROJECT OF DESIGN AND EQUIPMENT OF PUBLIC OPEN SPACE IN THE IMMEDIATE RESIDENTIAL ENVIRONMENT

12.09

CREATIVE REGENERATION OF SMEDEREVO WATERFRONT – WINERY IN THE FUNCTION OF CREATIVE-CULTURAL TOURISM

12.10

THE DIRECTION OF SAVA

12.11

URBAN DESIGN PROPOSAL FOR THE "7 JULI" COMPLEX ON THE LOCATION OF KARADORĐE HILL IN PARAĆIN

12.12

URBAN NATURE OF WILSON STREET, BANJA LUKA

12.13

URBAN-ARCHITECTURAL DESIGN OF THE RESIDENTIAL AREA ACCORDING TO THE "TRAUMHAUS FUNARI" MODEL BY MVRDV

12.14

STUDY OF THE URBAN AND ARCHITECTURAL FORM OF THE LORKA'S NEIGHBOURHOOD IN BANJA LUKA

12.15

COLLECTIVE HOUSING AT DOLAC, BANJA LUKA



КАТЕГОРИЈА 12

СТУДЕНТСКИ РАДОВИ

12.01

ЕЛЕМЕНТИ ПЛАНА ДЕТАЉНЕ РЕГУЛАЦИЈЕ ДЕЛА НАСЕЉА У НИШКОЈ БАЊИ СА ИДЕЈНИМ УРБАНИСТИЧКИМ РЕШЕЊЕМ

12.02

СТУДИЈА ЗЕЛЕНИХ ПРОСТОРА НА ПОДРУЧЈУ ГРАДСКЕ ОПШТИНЕ МЕДИЈАНА

12.03

ВИЛИНЕ ВОДЕ - ОНА СЕ БУДИ

12.04

ИДЕЈНО УРБАНИСТИЧКО РЕШЕЊЕ ЛОКАЦИЈЕ У ГРАДСКОЈ ОПШТИНИ ЦРВЕНИ КРСТ – ПРИМЕНА АКТУЕЛНИХ КОНЦЕПАТА УРБАНИСТИЧКОГ ПРОЈЕКТОВАЊА

12.05

ИДЕЈНО УРБАНИСТИЧКО РЕШЕЊЕ КОМПЛЕКСА "7 ЈУЛИ" НА КАРАЂОРЂЕВОМ БРДУ У ПАРАЋИНУ

12.06

ИДЕЈНО УРБАНИСТИЧКО РЕШЕЊЕ ЛОКАЦИЈЕ У ГРАДСКОЈ ОПШТИНИ ЦРВЕНИ КРСТ – ПРИМЕНА АКТУЕЛНИХ КОНЦЕПАТА УРБАНИСТИЧКОГ ПРОЈЕКТОВАЊА

12.07

УРБАНИСТИЧКИ ПРОЈЕКАТ ПОСЛОВНО-СТАМБЕНОГ КОМПЛЕКСА НА ЛОКАЦИЈИ ОПШТИНЕ ПАНТЕЛЕЈ У НИШУ

12.08

УНАПРЕЂЕЊЕ ЛОКАЛНЕ ЗАЈЕДНИЦЕ: УРБАНИСТИЧКИ ПРОЈЕКАТ ОБЛИКОВАЊА И ОПРЕМАЊА ЈАВНОГ ОТВОРЕНОГ ПРОСТОРА У НЕПОСРЕДНОМ СТАМБЕНОМ ОКРУЖЕЊУ

12.09

КРЕАТИВНА РЕГЕНЕРАЦИЈА ПРИОБАЉА СМЕДЕРЕВА – ВИНАРИЈА У ФУНКЦИЈИ КРЕАТИВНОГ-КУЛТУРНОГ

12.10

ПРАВАЦ САВА

12.11

ИДЕЈНО УРБАНИСТИЧКО РЕШЕЊЕ КОМПЛЕКСА "7 ЈУЛИ" НА КАРАЂОРЂЕВОМ БРДУ У ПАРАЋИНУ

12.12

УРБАНА ПРИРОДА ВИЛСОНОВЕ УЛИЦЕ, БАЊА ЛУКА

12.13

УРБАНИСТИЧКО-АРХИТЕКТОНСКО РЈЕШЕЊЕ СТАМБЕНОГ НАСЕЉА ПО МОДЕЛУ "TRAUMHAUS FUNARI", MVRDV

12.14

СТУДИЈА УРБАНЕ И АРХИТЕКТОНСКЕ ФОРМЕ ЛОРКИНОГ НАСЕЉА У БАЊОЈ ЛУЦИ

12.15

КОЛЕКТИВНО СТАНОВАЊЕ У ДОЛЦУ, БАЊА ЛУКА



CATEGORY 12

STUDENTS' WORKS

12.16

SUBURBIS: FROM IDENTIFICATION AND GENESIS TO THE REGENERATION MODEL OF THE BANJA LUKA PERIPHERY

12.17

REACTIVATION OF THE SPATIAL HERITAGE OF PODGORICA THROUGH A HOLOGRAM INTERPRETATION // CASE STUDY: STARA VAROS

12.18

URBAN PLAN – DRAČEVICA-ĐURAVCI-GORNJI MURIĆI-DONJI MURIĆI-BESA-BOBOVIŠTE

12.19

SMART TOURIST VILLAGE

12.20

DODOŠI AND ŽABLJAK CRNOJEVIĆA

12.21

COLLECTIVE HOUSING

12.22

SMART TOURIST VILLAGE, VIRPAZAR

12.23

PRODUCTIVE VILLAGE

12.24

SOLUTION OF THE URBAN BLOCK IN PODGORICA

12.25

URBAN PLAN OF THE CRNOJEVICA RIVER

12.26

URBAN STUDY OF THE PART OF NOVI SAD ON THE DANUBE

12.27

URBAN RENEWAL OF THE COMPLEX OF THE FORMER "MAŠINSKA INDUSTRIJA" NIŠ

12.28

THE CITY ON SEVEN HILLS – CITY OF SMEDEREVO: FROM SPATIAL-URBAN CONCEPT TO LANDSCAPE ARCHITECTURE DESIGN

12.29

UNIVERSITY OF NIŠ TECHNICAL FACULTY CAMPUS OPEN SPACE DESIGN

12.30

PROPOSAL OF SPATIAL ORGANIZATION AND ARRANGEMENT OF THE URBAN BLOCK WITH A COMBINATION OF SINGLE-FAMILY AND MULTI-FAMILY HOUSING



КАТЕГОРИЈА 12

СТУДЕНТСКИ РАДОВИ

12.16

СУБУРБИС: ОД ИДЕНТИФИКАЦИЈЕ И ГЕНЕЗЕ ДО МОДЕЛА РЕГЕНЕРАЦИЈЕ БАЊАЛУЧКЕ ПЕРИФЕРИЈЕ

12.17

РЕАКТИВАЦИЈА ПРОСТОРНОГ НАСЉЕЂА ПОДГОРИЦЕ КРОЗ ХОЛОГРАМСКУ ИНТЕРПРЕТАЦИЈУ // СТУДИЈА СЛУЧАЈА: СТАРА ВАРОШ

12.18

УРБАНИСТИЧКИ ПЛАН – ДРАЧЕВИЦА-ЋУРАВЦИ-ГОРЊИ МУРИЋИ-ДОЊИ МУРИЋИ-БЕСА-БОБОВИШТЕ

12.19

ПАМЕТНО ТУРИСТИЧКО НАСЕЉЕ

12.20

УРБАНИСТИЧКО ПЛАНИРАЊЕ: ДОДОШИ И ЖАБЉАК ЦРНОЈЕВИЋА

12.21

КОЛЕКТИВНО СТАНОВАЊЕ

12.22

ПАМЕТНО ТУРИСТИЧКО НАСЕЉЕ, ВИРПАЗАР

12.23

ПРОДУКТИВНО НАСЕЉЕ

12.24

РЈЕШЕЊЕ УРБАНОГ БЛОКА У ПОДГОРИЦИ

12.25

УРБАНИСТИЧКИ ПЛАН РИЈЕКЕ ЦРНОЈЕВИЋА

12.26

УРБАНИСТИЧКА СТУДИЈА ДЕЛА НОВОГ САДА НА ДУНАВУ

12.27

УРБАНА ОБНОВА КОМПЛЕКСА БИВШЕ „МАШИНСКЕ ИНДУСТРИЈЕ“ НИШ

12.28

ГРАД НА СЕДАМ БРДА – ГРАД СМЕДЕРЕВО: ОД ПРОСТОРНО-УРБАНИСТИЧКОГ КОНЦЕПТА ДО ПЕЈЗАЖНО-АРХИТЕКТОНСКОГ РЕШЕЊА

12.29

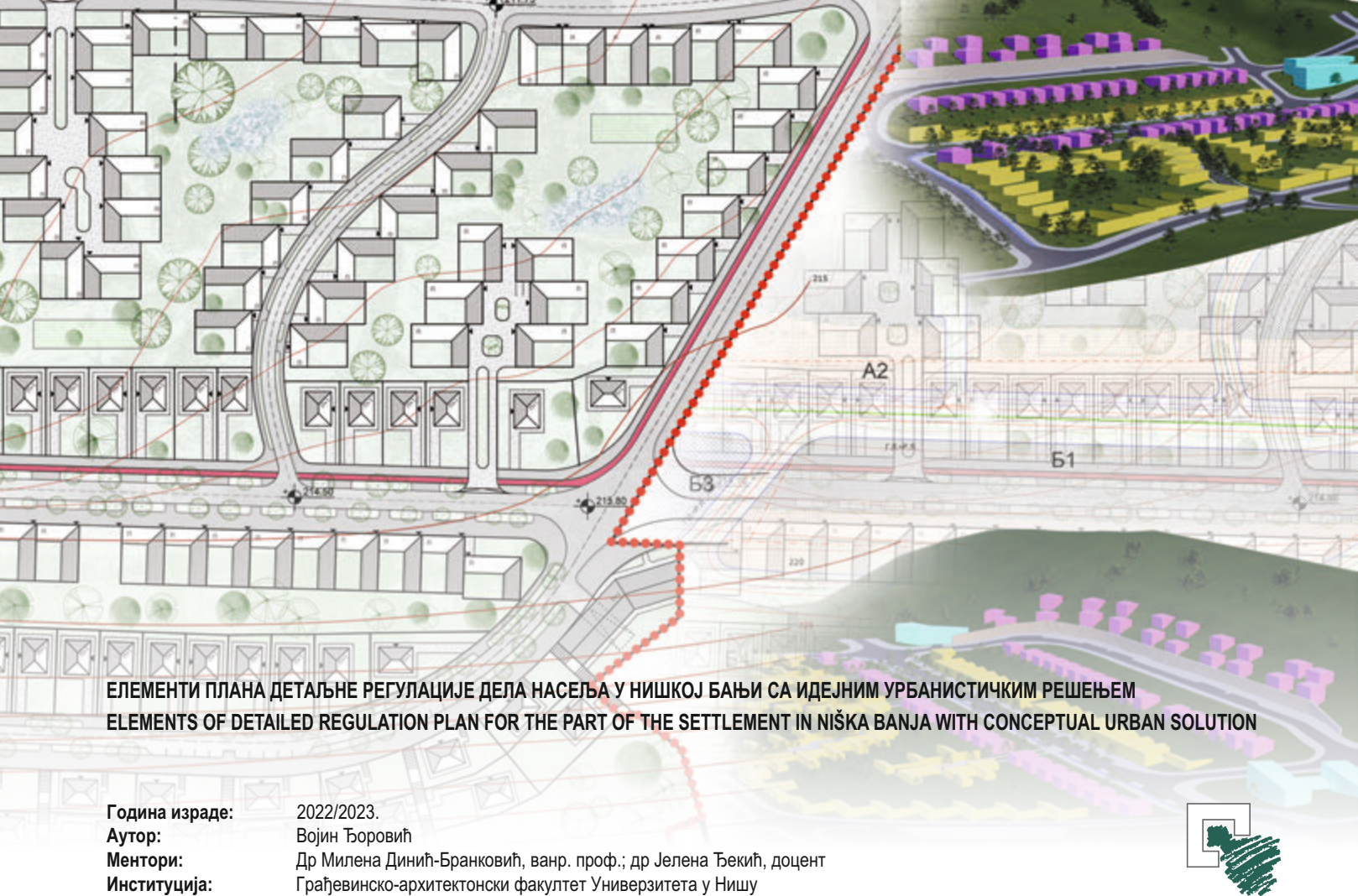
DIZAJN OTVORENIN PROSTORA KAMPUSA TEHNIČKIH FAKULTETA U NIŠU

12.30

ПРЕДЛОГ ПРОСТОРНЕ ОРГАНИЗАЦИЈЕ И УРЕЂЕЊА БЛОКА КОМБИНАЦИЈОМ ИНДИВИДУАЛНОГ И ВИШЕПОРОДИЧНОГ СТАНОВАЊА







ЕЛЕМЕНТИ ПЛАНА ДЕТАЉНЕ РЕГУЛАЦИЈЕ ДЕЛА НАСЕЉА У НИШКОЈ БАЊИ СА ИДЕЈНИМ УРБАНИСТИЧКИМ РЕШЕЊЕМ
ELEMENTS OF DETAILED REGULATION PLAN FOR THE PART OF THE SETTLEMENT IN NIŠKA BANJA WITH CONCEPTUAL URBAN SOLUTION

Година израде: 2022/2023.
Аутор: Војин Ђоровић
Ментори: Др Милена Динић-Бранковић, ванр. проф.; др Јелена Ђекић, доцент
Институција: Грађевинско-архитектонски факултет Универзитета у Нишу



Постојеће стање предметне локације је делимично изграђено подручје уз Просветину улицу у Нишкој Бањи. На локацији ПГР-ом градске општине Нишка Бања – I фаза је најзаступљенија намена становање умерених густина у градском подручју, док су намене пословно-трговински комплекс и парковско зеленило планиране у мањим обухватима. Садржај рада обухвата идејно урбанистичко решење (урбанистичко решење са основним линијским и висинским kotaма, преглед урбанистичких параметара, пресек и 3Д модел на нивоу маса) и графички део плана (планиране намене површина, режим коришћења грађевинског земљишта, и саобраћајнице са регулацијом и аналитичко-геодетским елементима).

The existing condition of the subject location is a partially developed area along Prosvetina Street in Niška Banja. In this location, the PGR of the municipal district of Niška Banja - Phase I primarily designates residential use with moderate density in the urban area. Meanwhile, the purposes of a business-commercial complex and park greenery are planned in smaller scopes. The scope of the work includes conceptual urbanistic solutions (urban design with basic linear and height levels, overview of urban parameters, cross-section, and a 3D model at the mass level) and the graphic part of the plan (planned land use, building land use regulations, and roads with regulation and analytical-geodetic elements).



СТУДИЈА ЗЕЛЕНИХ ПРОСТОРА НА ПОДРУЧЈУ ГРАДСКЕ ОПШТИНЕ МЕДИЈАНА STUDY OF GREEN SPACES IN THE AREA OF THE CITY MUNICIPALITY OF MEDIJANA

Година израде: 2022/2023.
Аутор: студент Алекса Станковић
Ментори: др Љиљана Василевска, ред. проф.; др Милена Динић-Бранковић, ванр. проф.; др Јелена Ђекић, доцент
Институција: Грађевинско-архитектонски факултет Универзитета у Нишу



У оквиру истраживачког дела извршено је мапирање зелених површина на подручју дела градске општине Медијана и извршена је класификација зелених површина на основу категоризације из пројекта Green Surge. Спроведена је анализа изабране зелене површине, уочене су предности, недостаци и потенцијали локације. Пројектански део задатка обухвата предлог унапређења постојеће зелене површине. Главна замисао при пројектовању је била да се на локацији у што већој мери примене решења заснована на природи, са циљем задовољења потреба корисника, као и омогућавање комфорног коришћења, уз пружање различитих могућности за рекреацију и учење.

As part of the research part, green areas were mapped in the area of the city municipality of Mediana and green areas were classified based on the categorization from the Green Surge project. An analysis of the selected green area was carried out, the advantages, disadvantages and potential of the location were observed. The design part of the task includes a proposal to improve the existing green area. The main design idea was to apply nature-based solutions on the site as much as possible, with the aim of meeting the needs of users, as well as enabling comfortable use, while providing various opportunities for recreation and learning.



ВИЛИНЕ ВОДЕ - ОНА СЕ БУДИ VILINE VODE - SHE AWAKENS

Година израде: 2023.
Аутори: инж.арх. Ирена Бериша, инж.арх. Исидора Зубовић, инж.арх. Лука Иванчевић, инж.арх. Миња Моцовић
Ментори: др Ратка Чолић, ванредни професор, мастер инжењер архитектуре Ана Шабановић, докторант
Институција: Архитектонски факултет Универзитета у Београду



Тема рада је стратегија интегралног урбаног развоја Вилиних вода у Београду. Кроз регенерацију браунфилда акценат није на мењању физичке структуре склопа, већ на обнови и стварању нематеријалних веза између објеката. Старо и ново коегзистира на локацији заједно стварајући нови дух места почивајући на постојећим амбијенталним целинама. Циљне групе су млади/студенти, типично покретачи енергије који својим присуством подстичу активирање других старосних група. Стварање нове културне мреже утиче на образовање и информисаност друштва, а посредно и на проблеме који нису тема стратегије. Обновљање једног дела Београда има потенцијал да подстакне ревитализацију других запуштених делова града, формирајући мрежу у некој новој размери урбаног планирања.

The focus is the integral urban development strategy for Viline Vode in Belgrade. Rather than altering the complex's physical structure, the emphasis is on fostering intangible connections between buildings. Here, old and new coexist, creating a fresh ambiance while preserving the existing architectural elements. The target group comprises young people/students, energy catalysts who stimulate engagement across age groups. This cultural network influences education, information, and indirectly addresses broader issues. Revitalizing this part of Belgrade could potentially trigger the revival of other neglected areas, forming a network on a larger urban planning scale.



ИДЕЈНО УРБАНИСТИЧКО РЕШЕЊЕ ЛОКАЦИЈЕ У ГРАДСКОЈ ОПШТИНИ ЦРВЕНИ КРСТ – ПРИМЕНА АКТУЕЛНИХ КОНЦЕПАТА УРБАНИСТИЧКОГ ПРОЈЕКТОВАЊА


URBAN AND ARCHITECTURAL DESIGN PROPOSAL OF THE LOCATION IN THE MUNICIPALITY CRVENI KRST IN THE CITY OF NIŠ – APPLICATION OF CURRENT URBAN DESIGN APPROACHES

Година израде: 2022/2023.
Аутори: Теодора Лазић, Марко Марковић, Наталија Цветановић
Ментори: др Љиљана Василевска, ред. проф.; др Ивана Богдановић Протић, ванр. проф.; др Јелена Ђекић, доц.; др Милица Љубеновић, доц.; м.и.а. Магдалена Славковић, асис.; с.и.с. Никола Стојиљковић, сарадник
Институција: Грађевинско-архитектонски факултет Универзитета у Нишу



Циљ овог идејног решења је унапређење квалитета живота стамбене заједнице применом принципа планирања и пројектовања заснованих на актуелним урбанистичким концептима и приступима. Концепт решења је развијен око формираног зеленог појаса дуж читаве локације, са доминантном воденом површином у центру подручја. Идеја је да се становници директно повежу са природом. На овај зелени потез се надовезују пратећи садржаји неопходни за функционисање заједнице. Разноврсне намене повезане су адекватним транзитним и моторним саобраћајем. Применом еко и педестриан-фриендлу принципа, дизајн стамбених заједница је прилагођен потребама пешака. Јавни отворени простори и пејзажни дизајн обликују урбани простор и формирају еколошки одрживо и пријатељски настројено окружење.

The aim of this proposed location solution is to enhance the quality of life for the community by implementing the principles of new urbanism. The concept revolves around a green belt that runs throughout the entire site, with a central water body as its focal point. The intention is to offer direct access to nature for the residents. Along with this green initiative, necessary infrastructure is established to support the community's functioning. Adequate transportation options are provided to connect various amenities. The residential community is designed with eco and pedestrian-friendly principles in mind, catering to the needs of the pedestrians. The public spaces and landscape design shape the urban environment to create an ecologically sustainable and friendly atmosphere.



ИДЕЈНО УРБАНИСТИЧКО РЕШЕЊЕ КОМПЛЕКСА “7 ЈУЛИ” НА КАРАЂОРЂЕВОМ БРДУ У ПАРАЋИНУ URBAN DESIGN PROPOSAL FOR THE “7 JULI” COMPLEX ON THE LOCATION OF KARADORĐE HILL IN PARAĆIN

Година израде: 2022/2023.
Аутори: с.и.с. Наташа Митић, с.и.с. Ања Отовић, с.и.с. Предраг Ристић, с.и.с. Вељко Јовановић
Ментори: др Ивана Богдановић Протић, ванр. проф.; др Милица Љубеновић, доц.; м.и.а. Магдалена Славковић, асис.; м.и.а. Михаило Митковић, сарадник; с.и.с. Никола Стојиљковић, сарадник
Институција: Грађевинско-архитектонски факултет Универзитета у Нишу



Основни концепт дизајна заснива се на задржавању природног пада терена и прилагођавању садржаја постојећем терену креирањем атрактивних форми. Главне намене новопроектованих садржаја јесу одмор и рекреација. Изузев спортских терена у јужном делу локације, бицикличких и скејт стаза, сви остали садржаји су намењени пасивној рекреацији. Као финални материјали одабрани су дрво и камен како би се повећала синергија новопроектованих садржаја са природом. Предвиђен је велики број пешачких стаза помоћу којих се постиже добра повезаност свих делова локације. Такође су присутна и три паркинг простора која посетиоцима омогућавају лакши приступ жељеним садржајима.

The main concept of the design is to retain the natural terrain's slope and adapt content to create an engaging, fragmented form. The primary purpose of the designed features is visitor relaxation and recreation, except for bike and skateboard paths as well as sports fields in the southern area. Wood and stone are the chosen materials, seamlessly blending with nature. To enhance synergy with the surroundings, numerous paths connect all parts of the location. Three parking areas facilitate easy access for visitors.



ИДЕЈНО УРБАНИСТИЧКО РЕШЕЊЕ ЛОКАЦИЈЕ У ГРАДСКОЈ ОПШТИНИ ЦРВЕНИ КРСТ – ПРИМЕНА АКТУЕЛНИХ КОНЦЕПАТА УРБАНИСТИЧКОГ ПРОЈЕКТОВАЊА


URBAN AND ARCHITECTURAL DESIGN PROPOSAL OF THE LOCATION IN THE MUNICIPALITY CRVENI KRST IN THE CITY OF NIŠ – APPLICATION OF CURRENT URBAN DESIGN APPROACHES

Година израде: 2022/2023.
Аутори: Сава Милојевић, Нина Филиповић, Војин Ђоровић, Александра Стевановић
Ментори: др Љиљана Василевска, ред. проф.; др Ивана Богдановић Протић, ванр. проф.; др Јелена Ђекић, доц.; др Милица Љубеновић, доц.; м.и.а. Магдалена Славковић, асис.; с.и.с. Никола Стојиљковић, сарадник
Институција: Грађевинско-архитектонски факултет Универзитета у Нишу



Локација обухвата неизграђено земљиште у североисточном делу градске општине Црвени крст, у Нишу. Решење је фокусирано на примени принципа планирања и пројектовања заснованих на савременим урбанистичким концептима и приступима, пре свега позивајући се на начела Новог и Еколошког урбанизма. Предлог просторне организације и уређења становања са пратећим садржајима за циљ је имао креирање средине која не занемарује стварне потребе становника. Главни циљ био је остварити пешачки пријатељски настројено окружење, које одговара на захтеве корисника и промовише пешачко кретање. Инкорпорацијом интегрисане улице, саобраћај се успорава и даје се предност пешачком кретању.

The location encompasses undeveloped land in the northeastern part of the municipal district of Crveni Krst, in Niš. The solution is focused on the application of planning and design principles based on contemporary urban concepts and approaches, primarily invoking the principles of New Urbanism and Ecological Urbanism. The proposal for spatial organization and housing development with accompanying amenities aimed to create an environment that does not neglect the actual needs of the residents. The main goal was to achieve a pedestrian-friendly environment that responds to user demands and promotes pedestrian movement. By incorporating integrated streets, traffic is slowed down, giving priority to pedestrian movement.



УРБАНИСТИЧКИ ПРОЈЕКАТ ПОСЛОВНО-СТАМБЕНОГ КОМПЛЕКСА НА ЛОКАЦИЈИ ОПШТИНЕ ПАНТЕЛЕЈ У НИШУ URBAN PROJECT OF A BUSINESS-RESIDENTIAL COMPLEX AT THE LOCATION OF THE MUNICIPALITY OF PANTELEJ IN NIŠ

Година израде: 2022/2023.
Аутори: Мила Пенчић, Саша Ранчић, Милица Петровић, Јелена Рајковић
Ментори: др Ивана Богдановић Протић, ванр. проф.; м.и.а. Магдалена Славковић, асис.;
с.и.с. Николина Степановић, сарадник
Институција: Грађевинско-архитектонски факултет Универзитета у Нишу



Пројектним задатком била је предвиђена израда Идејног урбанистичког решења пословно-стамбеног комплекса на локацији општине Пантелеј у Нишу. Пословни и стамбени објекти распоређени су у складу са структуром уличне мреже и оријентацијом како би се обезбедио лак приступ и повољна инсолација. Ради ослобођења унутарблоковског простора за јавне садржаје и зелене површине, паркирање је предвиђено у подземној гаражи. Највише пажње посвећено је садржајима за активну и пасивну рекреацију који су организовани у оквиру неправилно обликованих платоа који прате форму зграда. Такође, уз пословно-стамбени комплекс су предвиђени и већи спортски терени.

Development of the conceptual urban planning solution for a business-residential complex, located at the municipality of Pantelej in Niš, is foreseen by the project program. Commercial and residential buildings are arranged according to the street network structure and orientation to ensure easy access and favorable insolation. In order to free up the intra-block space for public facilities and green areas, parking is provided in the underground garage. The most attention was paid to the contents for active and passive recreation, organized within the irregularly shaped plateaus followed by buildings form. Also, large sports fields are planned next to the business-residential complex.



УНАПРЕЂЕЊЕ ЛОКАЛНЕ ЗАЈЕДНИЦЕ: УРБАНИСТИЧКИ ПРОЈЕКАТ ОБЛИКОВАЊА И ОПРЕМАЊА ЈАВНОГ ОТВОРЕНОГ ПРОСТОРА У НЕПОСРЕДНОМ СТАМБЕНОМ ОКРУЖЕЊУ

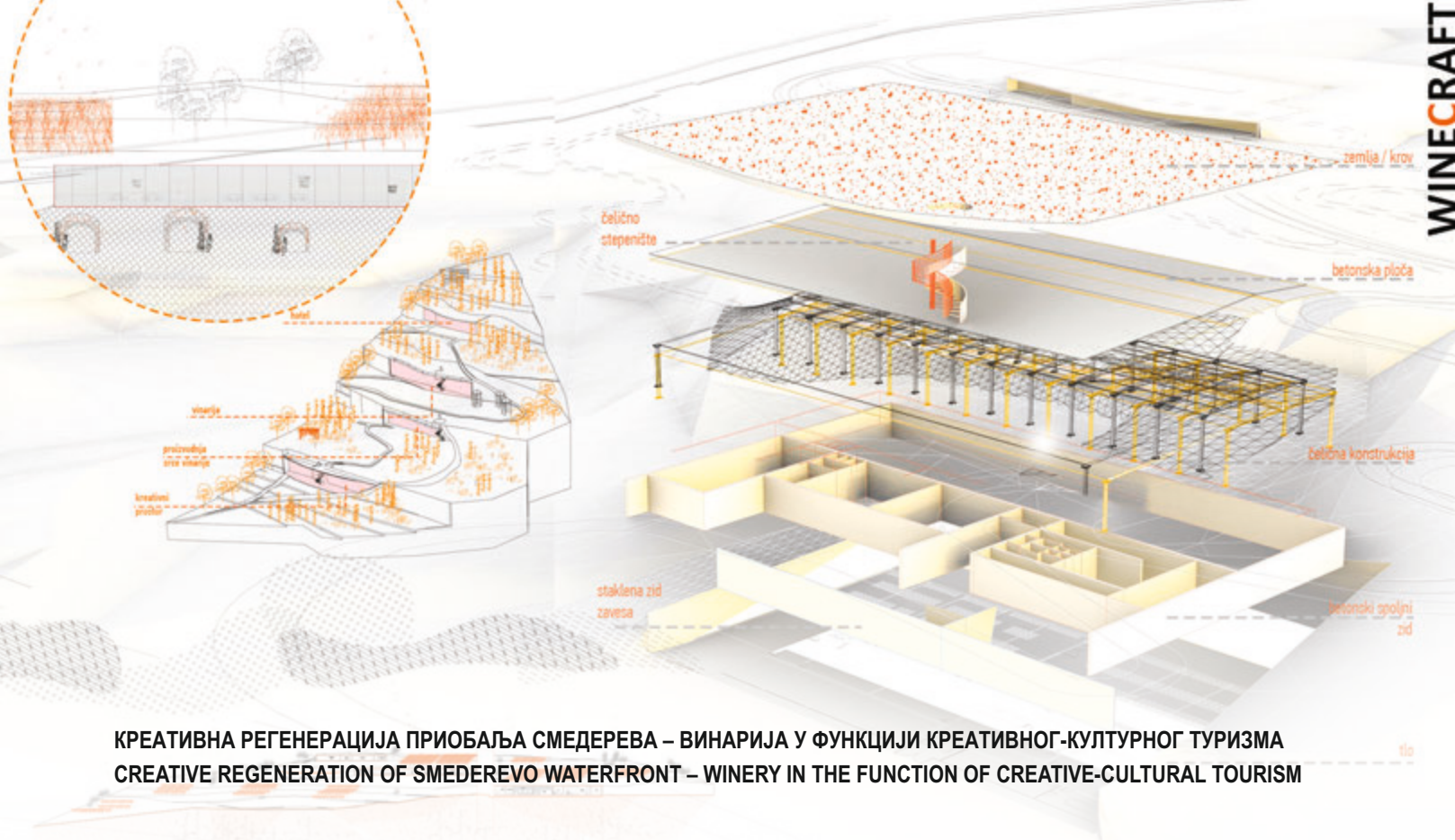
IMPROVEMENT OF THE LOCAL COMMUNITY: URBAN PROJECT OF DESIGN AND EQUIPMENT OF PUBLIC OPEN SPACE IN THE IMMEDIATE RESIDENTIAL ENVIRONMENT

Година израде: 2022/2023.
Аутори: Богдан Крмпот, Миљана Веселиновић
Ментори: Ванр. проф. др Милена Динић-Бранковић, Сарадник у настави маст. инж. Милица Игић, Сарадник у настави маст. инж. Михаило Митковић, Сарадник: Маша Ранђеловић
Институција: Грађевинско-архитектонски факултет Универзитета у Нишу



Предметно подручје налази се у Нишу, у општини Црвени крст. Предложеним решењем пројектоване су пешачке стазе, места за окупљање, дечије игралиште интегрисано у склопу зелене површине и остали садржаји. Терен саме локације је у изразитом паду, што је условило одређене интервенције на локацији у виду денивелације и садње нових садница. Значајан потенцијал овог простора представља поток Хумске реке који би адекватним преобликовањем постао омиљено место окупљања. Предложено је опремање локације квалитетним мобилијаром, које би садржало и савремене иновације на пољу осветљања у виду соларних светиљки. Спровођењем предложеног решења ово подручје би унапредило свој звучни и термални комфори обезбедило угоднији боравак његових корисника.

The area in question is located in Niš, in the municipality of Crveni krst. With the proposed solution, pedestrian paths, meeting places, a children's playground integrated into the green area and other facilities were designed. The terrain of the location itself is in a marked decline, which necessitated certain interventions at the location in the form of leveling and planting new seedlings. The significant potential of this area is represented by the stream of the Hum river, which with adequate reshaping would become a favorite meeting place. It is proposed to equip the location with quality furniture, which would also include modern innovations in the field of lighting in the form of solar lamps. By implementing the proposed solution, this area would improve its sound and thermal comfort and ensure a more pleasant stay for its users.



КРЕАТИВНА РЕГЕНЕРАЦИЈА ПРИОБАЉА СМЕДЕРЕВА – ВИНАРИЈА У ФУНКЦИЈИ КРЕАТИВНОГ-КУЛТУРНОГ ТУРИЗМА CREATIVE REGENERATION OF SMEDEREVO WATERFRONT – WINERY IN THE FUNCTION OF CREATIVE-CULTURAL TOURISM

Година израде: 2023.
Аутор: Алма Дацић, студент
Ментори: Проф. др Александра Ђукић, проф. Дејан Милетић, доц. др Татјана Јуренић, асистент др Бранислав Антонић
Институција: Универзитет у Београду – Архитектонски факултет



Општи циљ јесте увођење креативног културног туризма у неактивирано подручје града Смедерева. Као сложена појава и третиран као хедонистички производ, град обједињује компоненте свог друштвеног, културног, менталног и материјалног простора. Област у којој се ове компоненте преклапају представља креативни културни туризам. Синтеза између културолошких образаца, израђене средине и природног окружења представља однос човека према историји и култури коју носи Смедерево, а потом однос према ономе што град већ поседује као природно окружење. Комплекс винарија неинвазивно се стапа и повезује са падином периурбаног подручја и доприноси доброј визури и визуелној повезаности са реком. Објекти се налазе под земљом и они чине производњу, винарију и хотел. Садржаји су на типском нивоу, с тим да се уводи креативни културни туризам у атрактивне делове комплекса, као што су музеј вина, простор за едукацију, дегустацију и обуку.

The general goal is to introduce creative cultural tourism in the inactive area of the city of Smederevo. As a complex phenomenon and treated as a hedonistic product, the city unites the components of its social, cultural, mental and material space. The area where these components overlap is creative cultural tourism. The synthesis between cultural patterns, the built environment and the natural environment represents the relationship of man to the history and culture that Smederevo carries, and then the relationship to what the city already possesses as a natural environment. The winery complex non-invasively merges and connects with the slope of the peri-urban area and contributes to a good view and visual connection with the river. The facilities are located underground and they comprise production, winery and hotel. The contents are at the standard level, with the introduction of creative cultural tourism in attractive parts of the complex, such as the wine museum, an area for education, tasting and training.



ПРАВАЦ САВА THE DIRECTION OF SAVA

Година израде: 2022/2023.
Аутор: инж.арх. Тамара Младеновић
Ментор: Проф. др Јелена Живковић
Институција: Универзитет у Београду, Архитектонски факултет



Визија пројекта „Правац Сава“ је формирање рекреативно-едукативног и еколошког комплекса који ће подстаћи директан контакт са реком Савом, позивајући становнике блока 70а у Београду да проводе више времена на приобаљу, као и да омогући примање других посетиоца из суседних савских блокова, или широм Београда. Изградњом оваквог комплекса подстиче се веза човека и воде на здрав начин - архитектонска форма не одваја блок 70а и реку, већ их повезује и прожима, концептом порозности. Овакав приступ могао би да послужи као пример праксе уређења простора уз реке Београда, што је један од горућих урбанистичких и еколошких проблема данас.

The vision of the project „The Direction of Sava“ is the creation of a recreational and educational ecological complex that would encourage direct contact with the Sava River, inviting the residents of block 70a to spend more time on the coast, but also enabling the reception of visitors who live outside of block 70a in neighboring Sava blocks, or throughout Belgrade. The construction of such a complex would encourage the connection between man and water in a healthy way - so that the architectural form does not separate the land and the river but rather connects them with the concept of porosity. This approach could serve as an example of the practice of urban design on and along the rivers of Belgrade, which is one of the pressing urban and environmental problems today.



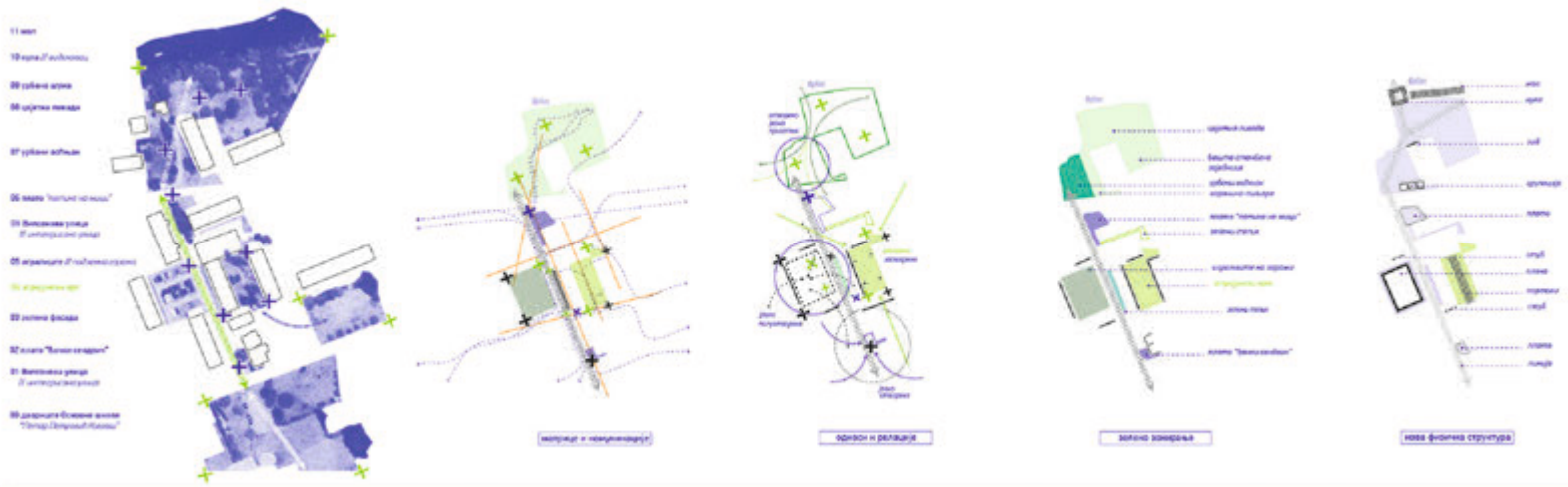
ИДЕЈНО УРБАНИСТИЧКО РЕШЕЊЕ КОМПЛЕКСА “7 ЈУЛИ” НА КАРАЂОРЂЕВОМ БРДУ У ПАРАЋИНУ URBAN DESIGN PROPOSAL FOR THE “7 JULI” COMPLEX ON THE LOCATION OF KARADORĐE HILL IN PARAĆIN

Година израде: 2022/2023.
Аутори: Станковић Јана, Славић Лука, Живковић Бошко
Ментори: др Ивана Богдановић Протић, ванр. проф.; др Милица Љубеновић, доц.; м.и.а. Магдалена Славковић, асис.; м.и.а. Михаило Митковић, сарадник; с.и.с. Никола Стојиљковић, сарадник
Институција: Грађевинско-архитектонски факултет Универзитета у Нишу



"7. јули" комплекс на Карађорђевој брду у Параћину, инспирисан је природним падом терена. Узимајући у обзир тренутни урбанистички контекст, представља почетак будућег развоја подручја. Овај пројекат хармонично спаја архитектуру и природу, нудећи разноврсне садржаје. Главна пешачка стаза, која прати нагиб терена и природни ток околине, повезује све кључне садржаје. Хотел с амбулантом и спортски терени пружају потпуни комфор, а авантура парк и дечија игралишта задовољавају потребе различитих узраста. Централни парк, ресторан, плажа и докови пружају незаборавне тренутке опуштања. У складу са највишим стандардима комплекс пружа незаборавно искуство које надмашује очекивања, остављајући незабораван утисак.

The "7th of July" complex on Karađorđe's Hill in Paraćin, inspired by the natural slope of the terrain, represents the beginning of the future development of the area, taking into account the current urban context. This project harmoniously combines architecture and nature, offering diverse amenities. The main pathway, following the terrain's slope and natural flow of the environment, connects all key features. The hotel with a clinic and sports fields provide complete comfort, while the adventure park and children's playgrounds meet the needs of different ages. The central park, restaurant, beach, and docks offer unforgettable moments of relaxation. In line with the highest standards, the "7th of July" complex provides an unforgettable experience that exceeds expectations, leaving a lasting impression.



УРБАНА ПРИРОДА ВИЛСОНОВЕ УЛИЦЕ, БАЊА ЛУКА URBAN NATURE OF WILSON STREET, BANJA LUKA

Година израде: 2023.
Аутор: студент, Александар Марић
Ментори: проф. др Љиљана Дошеновић и проф. др Тања Тркуља
Институција: Архитектонско-грађевинско-геодетски факултет, Универзитет Бања Лука

Насеље Обилићево(Мејдан) у периоду 60-тих година карактерише вријеме ужурбане индустријализације и брзе градње "машина за становање", друштвени простори се измјештају изван стана у јавне просторе коју остају углавном без садржаја и неиспуњени, а данас представљају зелене оазе за његовање. Трансформацијом и архитектонско-пејзажним редизајном Вилсонова улица постаје интегрисана улица која спаја обалу ријеке Врбас са двориштем Основне школе "П.П.Његош" и представља улијевање урбане природе у изграђену структуру стамбеног насеља, полујавне-јавне просторе, кровове, терасе, балконе и фасаде које боји и оплемењује. У пројекту се детаљно разрађује атријумски врт, који представља неисцрпан извор задовољства, топлине и живота који се развија и расте скоро изолован од остатка цјелине.

The neighborhood of Obilićevo(Mejdan) in the 1960s was characterized by a time of rapid industrialization and fast construction of "housing machines". Social spaces were moved outside of the apartments into public spaces that were mostly empty and unfulfilled, and today they represent green oases for nurturing. By transforming and architecturally-landscaping Wilsonova Street, it becomes an integrated street that connects the banks of the Vrbas River with the courtyard of the "P.P. Njegoš" Elementary School. It represents the infusion of urban nature into the built structure of the residential area, semi-public-public spaces, rooftops, terraces, balconies, and facades that are colored and enriched. The project includes a detailed atrium garden, which serves as an endless source of satisfaction, warmth and life that develops and grows almost isolated from the rest of the whole.



УРБАНИСТИЧКО-АРХИТЕКТОНСКО РЈЕШЕЊЕ СТАМБЕНОГ НАСЕЉА ПО МОДЕЛУ "TRAUMHAUS FUNARI", MVRDV
URBAN-ARCHITECTURAL DESIGN OF THE RESIDENTIAL AREA ACCORDING TO THE "TRAUMHAUS FUNARI" MODEL BY MVRDV

Година израде: 2022.
Аутор: Мирко Мајсторовић, студент треће године
Ментори: доц. др Дијана Симоновић, проф. др Малина Чворо, доц. др Игор Кувач, проф. др Тања Тркуља,
доц. др Тијана Вујићић
Институција: Универзитет у Бањој Луци, Архитектонско-грађевинско-геодетски факултет



Урбанистичко-архитектонско рјешење стамбеног насеља у Бања Луци представља модуларно насеље настало према принципима дизајна примјењеним у "Traumhaus Funari", MVRDV. Стамбено насеље одликује се ортогоналним системом пјешачких и бициклических стаза као примарном врстом кретања, модуларном израдом и различитим типовима објеката и становања. Стамбене структуре групишу се око јавног простора који представља главно мјесто сусрета становника блока и пружа им могућност активности и рекреације. Објекти нуде различите функције становања као што су: вишепородично становање у зградама, једнопородично и студентско у кућама. Поред тога пружа и функције пословања у приземним етажама уз главну улицу. Цјелокупан потенцијал насеља огледа се у једноставним путањама кретања, јасном разграничењу функције и садржаја, као и у угодной амбијенталности коју појачава зелени простор.

The urban-architectural design of the residential settlement in Banja Luka is a modular design created according to the design principles of "Traumhaus Funari", MVRDV. The residential area is characterized by an orthogonal system of pedestrian and bicycle paths as the primary mode of movement, modular design and different types of buildings and housing. Residential structures are grouped around a public space, which is the main meeting place for residents of the block and provides them with opportunities for activities and recreation. The facilities offer different housing functions such as: multi-family housing, single-family and student pavilion housing. In addition, it also provides business functions on the ground floors along the main street. The entire potential of the settlement is reflected in easy movement, clear demarcation of function and content, as well as in a pleasant ambience enhanced by green space.

ЛОРКА

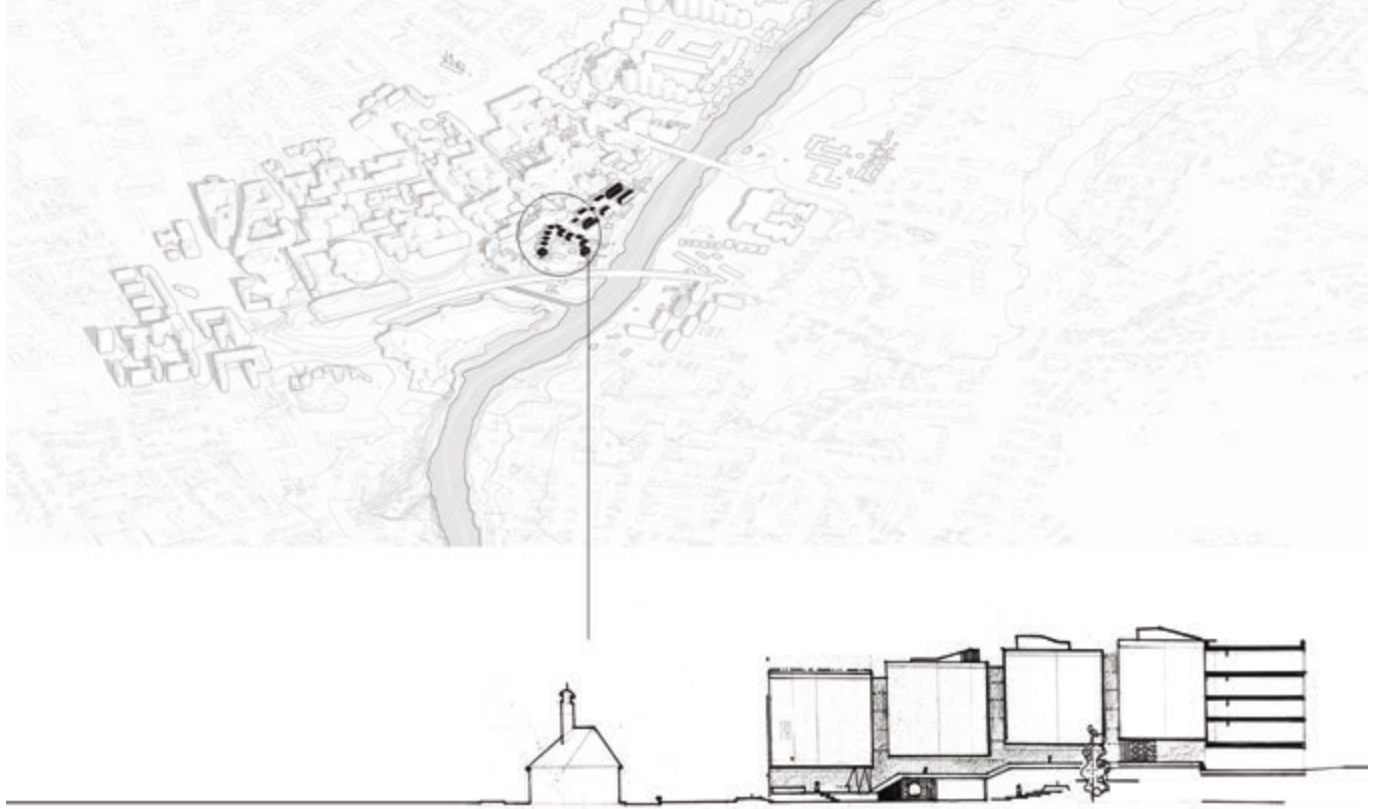
СТУДИЈА УРБАНЕ И АРХИТЕКТОНСКЕ ФОРМЕ ЛОРКИНОГ НАСЕЉА У БАЊОЈ ЛУЦИ STUDY OF THE URBAN AND ARCHITECTURAL FORM OF THE LORKA'S NEIGHBOURHOOD IN BANJA LUKA

Година израде: 2023.
Аутори: Николина Шмркић и Андреј Симићевић, студенти друге године
Ментори: др Невена Новаковић, др Дијана Симоновић, Анита Милаковић, виши асистент,
Андреа Јеремић, студент сарадник
Институција: Универзитет у Бањој Луци, Архитектонско-грађевинско-геодетски факултет



Студија урбане и архитектонске форме се заснива на уочавању и анализи основних принципа компоновања урбанистичке и архитектонске структуре са аспекта обликовања форме и образаца употребе отворених градских простора. Помоћу неколико врста графичког представљања анализиран је начин на који је простор Лоркиног насеља осмишљен, испројектован и изграђен, као и видови употребе, функционисања и организације комплетног ансамбла.

The study of urban and architectural form is based on the observation and analysis of the basic principles of composing urban and architectural structures from the aspect of shaping the form and patterns of use of open city spaces. Using several types of graphic representations, we analyzed the way in which the space of Lorka's settlement was conceived, designed, and built, as well as the types of use, functioning, and organization of the complete ensemble.



КОЛЕКТИВНО СТАНОВАЊЕ У ДОЛЦУ, БАЊА ЛУКА COLLECTIVE HOUSING AT DOLAC, BANJA LUKA

Година израде: 2023.
Аутор: Славен Цвијановић, студент прве године мастер студија
Ментори: др Невена Новаковић, Анита Милаковић, виши асистент
Институција: Универзитет у Бањој Луци, Архитектонско-грађевинско-геодетски факултет



Пројекат колективног становања у Долцу дио је семестралног истраживања у коме се истраживао природни, друштвени и културни контекст Босне и Херцеговине преко којег је настало идејно рјешење овог рада. Пројекат је произашао из настојања да се у његовој позицији у граду и обликовању уклопи у јединствени контекст Бањалуке, не намећући се природном и изграђеном контексту града. Полазиште рада подразумијева анализу постојећег становања у Бањалуци и дефинисање принципа урбане типологије становања. Циљ је стварање архитектуре која афирмише и ради с природним зеленим површинама, његујући нераздвојив однос између њих.

The project of collective housing in Dolac was part of a semester-long research that explored the natural, social, and cultural context of Bosnia and Herzegovina, through which the conceptual solution of this work emerged. The project stemmed from the effort to seamlessly integrate into the unique context of Banja Luka in its position within the city and its shaping, without imposing itself on the natural and built context of the city. The starting point of the work entails an analysis of the existing housing in Banja Luka and the definition of the principles of urban housing typology. The goal is to create architecture that affirms and collaborates with natural green spaces, nurturing an inseparable relationship between them.



СУБУРБИС: ОД ИДЕНТИФИКАЦИЈЕ И ГЕНЕЗЕ ДО МОДЕЛА РЕГЕНЕРАЦИЈЕ БАЊАЛУЧКЕ ПЕРИФЕРИЈЕ SUBURBIS: FROM IDENTIFICATION AND GENESIS TO THE REGENERATION MODEL OF THE BANJA LUKA PERIPHERY

Година израде: 2023.
Аутор: Зоран Уљаревић
Ментори: проф. др Малина Чворо, доц. др Игор Кувач
Институција: Универзитет у Бањој Луци, Архитектонско-грађевинско-геодетски факултет



Развој урбаних и руралних насеља карактерише дисбаланс који резултира новим формама употребе простора. Рад се бави истраживањем резултата процеса прожимања урбаних и руралних образаца у зонама градске периферије, односно феномену субурбиса као исходишта трансформације до тада устаљених форми насеља. Поставља се потреба идентификације, јасне номенклатуре и класификације субурбиса да би дошли до конкретне представе шта је предмет истраживања. Настоји се пронаћи адекватан модел регенерације предграђа, истражен кроз литературу и адаптиран на локални контекст бањалучке периферије. Значај истраживања огледа се у новој перспективи посматрања поменутих форми насеља, и приједлогом приступа регенерацији насеља који би био примјењив и на регионалном планерском контексту.

The development of urban and rural settlements has been characterized by an imbalance that results in new forms of space use. The paper deals with the research of the results of the process of interweaving of urban and rural patterns in the zones of the city's periphery, i.e. the phenomenon of suburbs as the result of the transformation of the previously established settlement forms. There is a need for identification, clear nomenclature and classification of suburbs in order to get a clearer picture of what is the subject of the research. An effort is being made to find an adequate model of suburban regeneration, researched through literature and adapted to the local context of the Banja Luka periphery. The significance of the research is reflected in the new perspective of observing the mentioned settlement forms, and the proposed approach to settlement regeneration that would be applicable in the regional planning context as well.



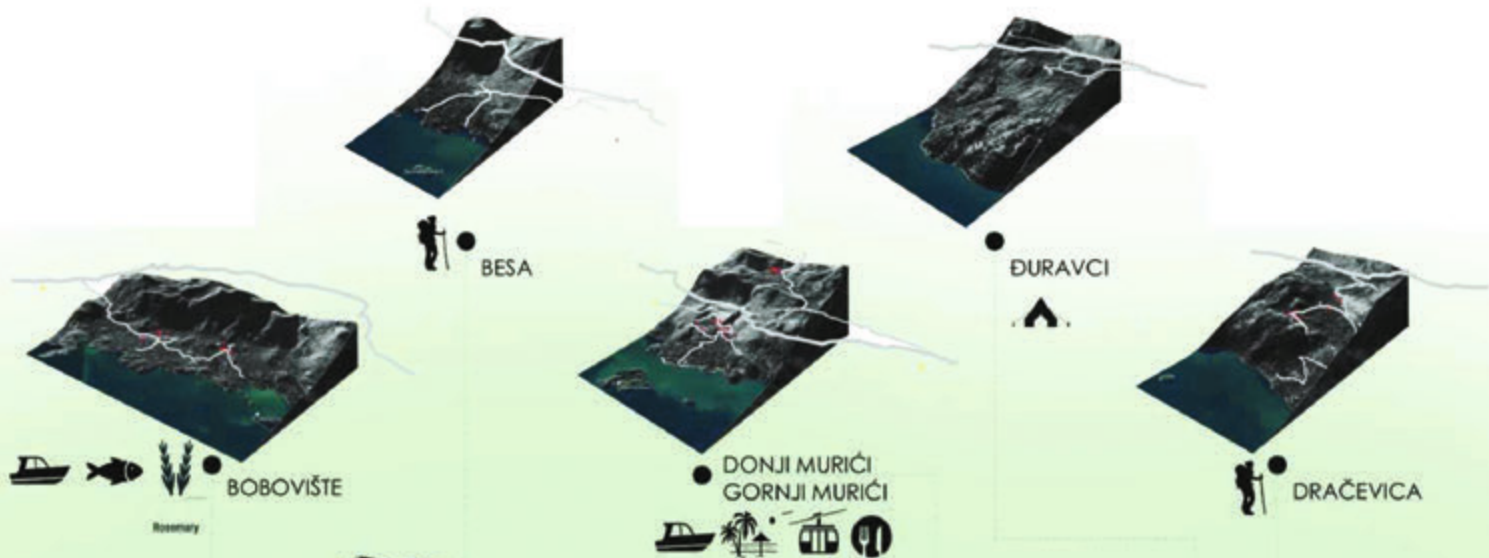
РЕАКТИВАЦИЈА ПРОСТОРНОГ НАСЉЕЂА ПОДГОРИЦЕ КРОЗ ХОЛОГРАМСКУ ИНТЕРПРЕТАЦИЈУ // СТУДИЈА СЛУЧАЈА: СТАРА ВАРОШ REACTIVATION OF THE SPATIAL HERITAGE OF PODGORICA THROUGH A HOLOGRAM INTERPRETATION // CASE STUDY: STARA VAROS

Година израде: 2022.
Аутори: студенткиња Ања Конатар; студенткиња Душица Божановић
Ментори: Проф. др Светлана Перовић, др Јелена Бајић Шестовић
Институција: Универзитет Црне Горе / Архитектонски факултет



У садашњости можемо свједочити девастацији и запостављању објеката прошлости и културних обиљежија која требају да представљају културни идентитет једног града. У овом раду настоје се холограмски реактивирати објекти од културног значаја за Подгорицу, конкретно Стару Варош. Полазна теза око које се развија истраживање јесте проналазак начина да се побуди жеља у туристима и становницима Подгорице, примјеном модерне технологије, да се заинтересују за културно наслеђе Подгорице. Крајњи циљ истраживања јесте понудити један уобличени, кохерентни одговор на питање како постићи интеракцију између прошлости и будућности помоћу призме виртуелне реалности која ће се одвијати у садашњем тренутку.

In the the present, we can witness the devastation and neglect of the buildings of the past and cultural features that should represent the cultural identity of a city. In this work, objects of cultural importance for Podgorica are being reactivated, specifically Stara Varoš. The initial thesis around which the research is being developed is finding a way to arouse the desire of tourists and residents of Podgorica, using modern technology, to take an interest in the cultural heritage of Podgorica. The ultimate goal of the research is to offer a structured, coherent answer to the question of how to achieve interaction between the past and the future through the prism of virtual reality that will take place in the present moment.



УРБАНИСТИЧКИ ПЛАН – ДРАЧЕВИЦА-ЂУРАВЦИ-ГОРЊИ МУРИЋИ-ДОЊИ МУРИЋИ-БЕСА-БОБОВИШТЕ URBAN PLAN – DRAČEVICA-ĐURAVCI-GORNJI MURIĆI-DONJI MURIĆI-BESA-BOBOVIŠTE

Година израде: 2023.
Аутори: студент Николина Цвијовић, студент Дејана Зиндовић, студент Исмет Батиловић
Ментори: Проф. др Светислав Поповић, др Сања Савић, др Невена Машановић, др Јелена Бајић-Шестовић
Институција: Универзитет Црне Горе, Архитектонски факултет



Пројектом се предлаже рјешење урбанистичког плана насеља: Драчевица, Ђуравци, Горњи Мурићи, Доњи Мурићи, Беса и Бобовиште. Насеља се налазе на обали Скадарског језера, дијелом у заштићеном подручју националног парка. Узимајући у обзир карактер насеља и природних потенцијала стављамо акценат на развој сеоског туризма и пољопривреде. Готово свако од наведених насеља има услова за развој овога вида туризма, па у простору не треба градити нова насеља, већ само реконструисати и инфраструктурно опремити постојећа. Насеља су већином збијеног типа, имају своју етно форму сраслу са околином, али су, нажалост, са мало или нимало сталних становника.

The project proposes a solution to the urban plan of the settlements: Dračevica, Đuravci, Gornji Murići, Donji Murići, Besa and Bobovište. The settlements are located on the shore of Lake Skadar, mostly in the protected area of the national park. Taking into account the character of the settlement and natural potential, we emphasize the development of rural tourism and agriculture. Almost every one of the mentioned settlements has conditions for the development of this type of tourism, so no new settlements should be built in the area, but only the existing ones should be reconstructed and equipped with infrastructure. The settlements are mostly compact, they have their ethnic form merged with the surroundings, but, unfortunately, they have few or no permanent residents.




ПАМЕТНО ТУРИСТИЧКО НАСЕЉЕ SMART TOURIST VILLAGE

Година израде: 2023.
Аутори: Студент: Лука Војиновић; Студент: Никола Франета
Ментори: Проф. др Светлана Перовић, др Невена Машановић
Институција: Универзитет Црне Горе, Архитектонски факултет



Кроз историју Вирпазар представља један од главних трговачких и саобраћајних центара Црне Горе. Очигледној је да се град развијао у односу на ријеку и да је историјски центар подијељен на два језгра. У срцу првог језгра је речено да се налази трг иако та површина уопште нема карактер трга или парка. Самим тим увођењем доминантне вертикале и ослобађањем дијела овога простора добија се ново мјесто окупљања. Уводе се садржаји и линије кретања које повезују камп зону са историјским језгром, као и паметна пристаништа, рибњаџи, жичара и бројни културолошки садржаји. Концепт пројекта се заснива на сагледавању ситуације из више различитих сегмената.

Troughout the history Virpazar represented one of the main trade and traffic centers in Montenegro. It is clear that the city was developing around the river and that the historical center is separated in two cores. The heart of the first core is said to be a square even though it does not have a character of a square. Because of that we introduced dominant vertical element and removed the part of a park and because of that we got a new meeting point. Another contents and walking paths are introduced, which connect the camp zone with historical center, also smart docks, fish ponds, cable car and a lot of cultural contents. Concept of the project relies on perceiving the situation from more different segments.



УРБАНИСТИЧКО ПЛАНИРАЊЕ: ДОДОШИ И ЖАБЉАК ЦРНОЈЕВИЋА DODOŠI AND ŽABLJAK CRNOJEVIĆA

Година израде: 2023.
Аутори: студенткиња Ирина Кусовац; студенткиња Сара Стијеповић; Студент Огњен Мандић
Ментори: Проф. др Светислав Поповић, др Сања Савић, др Невена Машановић, др Јелена Бајић Шестовић
Институција: Универзитет Црне Горе, Архитектонски факултет



Захват предвиђен урбанистичким планирањем су локације на Скадарском језеру и то: Жабљак Црнојевића, Додоши и Андрејска гора са манастиром Ком. Свака локација понаособ носи индивидуалне карактеристике које смо препознали и увезали у једну цјелину. Увезање представља просторну цјелину на макро нивоу. Цјелине симултано функционишу преко платформи које су прилагођене климатским и језерски условима. Цјелине од значаја за развој су: историјска цјелина - Жабљак Црнојевића; туристичка цјелина - Додоши; природна цјелина - Андрејска гора. Циљ обједињавања цјелина и њихова повезаност јесте афирмација природних карактеристика Црне Горе на подручју басена Скадарског језера и већа посјећеност једног од највећих националних паркова у држави.

The areas designated by urban planning are located around Skadar Lake, specifically Žabljak Crnojevića, Dodoši, and Andrejska Gora, along with the Kom Monastery. Each location carries unique characteristics that have been identified and integrated into a unified whole. This integration forms a spatial entity at the macro level. These entities operate simultaneously through platforms adapted to climatic and lakeside conditions. The significant entities for development are: historical entity - Žabljak Crnojevića; tourist entity - Dodoši; natural entity - Andrejska Gora. The goal of unifying these entities and connecting them is to promote Montenegro's natural features in the Skadar Lake basin area and increase the visitation of one of the largest national parks in the country.




КОЛЕКТИВНО СТАНОВАЊЕ COLLECTIVE HOUSING

Година израде: 2023.
Аутор: Студенткиња Лејла Хаџибеговић
Ментори: Доц. др Владимир Бојковић, др Јелена Бајић Шестовић
Институција: Универзитет Црне Горе, Архитектонски факултет

Подгорица је централна тачка економске и друштвене транзиције Црне Горе, обиљежена значајним економским, друштвеним, културним, политичким и демографским развојем. Ова динамична транзиција довела је до неконтролисаног ширења града, без довољно пажње усмјерене на стварање здравог окружења за живот у колективним стамбеним заједницама. Услови комфора представљају основни фактор у стварању здравог окружења. Примјеном урбанистичких и архитектонских принципа на одабраној локацији наглашена је важност планског просторног уређења. Адекватна имплементација резултира самоодрживим урбаним заједницама гдје је простор прилагођен људским потребама, с примарним фокусом на добробит становника.

Podgorica is the central point of Montenegro's economic and social transition, marked by significant economic, social, cultural, political and demographic development. This dynamic transition has resulted in uncontrolled urban expansion, with insufficient attention directed towards establishing a healthy living environment within collective residential communities. Adequate comfort conditions represent a fundamental factor in creating a healthy environment. By applying urban planning and architectural principles at selected locations, the importance of deliberate spatial planning is underscored. Timely implementation can yield self-sustainable urban communities where space is tailored to human needs, with a primary focus on the well-being of its inhabitants.



ПАМЕТНО ТУРИСТИЧКО НАСЕЉЕ, ВИРПАЗАР SMART TOURIST VILLAGE, VIRPAZAR

Година израде: 2023.
Аутори: студент Вељко Чуровић, студент Алекса Марковић
Ментори: Проф. др Светлана Перовић, др Јелена Бајић Шестовић
Институција: Универзитет Црне Горе, Архитектонски факултет



Инцијална идеја базира се на очувању спонтане урбанистичке матрице која представља иманентну особину посматране локације и аутохтоне архитектуре. Предвиђено је да објекти задржавају свој просторни однос и положај у постојећој агломерацији али попримају савремени и модеран обликовни елемент енvelope, који је вишезначан у функционалном, естетском и наративном смислу. Функција енvelope огледа се у принципима еколошки ефикасне архитектуре са улогом тзв. тромбовог зида која настаје „рециклирањем“ постојећих објеката. Она се базира на поетичком приступу у којем прожима старо и ново и наглашава њихов међусобни, неспојиви дијалог. Само историјско језгро јесте истовремено и отворени музеј у којем архитектура постаје експонат.

The initial idea is based on the preservation of the spontaneous urban matrix, which represents an immanent feature of the observed location and autochthonous architecture. It is envisaged that the objects will retain their spatial relationship and position in the existing agglomeration, but take on a contemporary and modern design element of the envelope, which is multi-meaning in terms of functionality, aesthetics and narrative. The function of the envelope is reflected in the principles of environmentally efficient architecture with the role of the so-called thrombus wall, which is created by "recycling" existing objects. It is based on a poetic approach that permeates the old and the new and emphasizes their mutual, incompatible dialogue. The historic center itself is also an open museum where architecture becomes an exhibit.



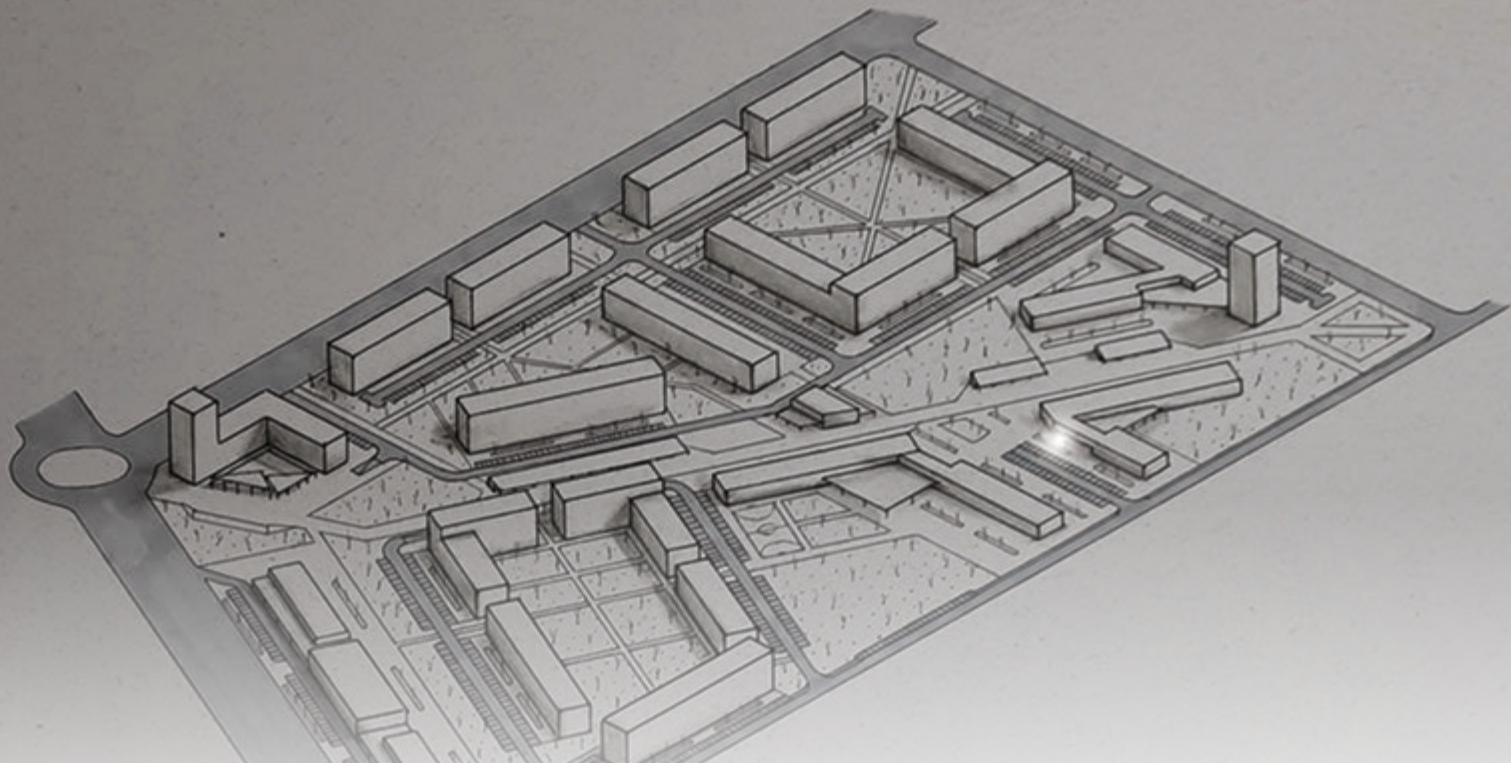
ПРОДУКТИВНО НАСЕЉЕ PRODUCTIVE VILLAGE

Година израде: 2023.
Аутори: студенткиња Теодора Шћепановић, студент Алекса Марковић, студенткиња Ивана Ивановић
Ментори: Проф. др Светлана Перовић, др Јелена Бајић Шестовић
Институција: Универзитет Црне Горе, Архитектонски факултет



Циљ је био створити прототип производног насеља које би задовољило специфичне психолошке/социолошке карактеристике пољопривредног становништва. Образац функционисања темељен је на научним радовима хрватског социолога проф. др Стипа Шувара, као и на истраживањима америчких руралних социолога. Зонирање ових објеката строго је подељено на економски дио (производња) који се налази у приземљу објеката, и становања на спрату, што одговара аутохтоној архитектури овог подручја. Терен, односно енvelope, представља конструкцију која ствара визуелну и акустичну интеракцију код самог корисника простора. Образац „довољне социјалне интерактивне површине“ се мултипликује и развија у динамичан, флуидан и проточан простор, стварајући „теорију мендрираног града“.

The goal was to create a prototype of a production settlement that would satisfy the specific psychological/sociological characteristics of the agricultural population. The form of functioning is based on the scientific works of the Croatian sociologist prof. Dr. Stipe Šuvar, as well as on the research of American rural sociologists. The zoning of these buildings is strictly divided into the economic part (production) located on the ground floor of the buildings, and housing on the first floor, which corresponds to the indigenous architecture of this area. The terrain, i.e. the envelope, is a construction that creates a visual and acoustic interaction with the user of the space. The pattern of "sufficient social interactive surface" is multiplied and developed into a dynamic, fluid and flowing space, creating a "theory of the meandering city".



РЈЕШЕЊЕ УРБАНОГ БЛОКА У ПОДГОРИЦИ SOLUTION OF THE URBAN BLOCK IN PODGORICA

Година израде: 2023.
Аутор: Студенткиња Александра Павићевић
Ментори: Доц. др Владимир Бојковић, др Сања Савић
Институција: Универзитет Црне Горе, Архитектонски факултет



Урбани блок лоциран је у Подгорици, у насељу Стари Аеродром. Насеље је прошло кроз велико грађевинско ширење, дијелом у виду стамбених и стамбено-пословних зграда, а дијелом у виду приватних кућа. Урбани блок захвата површину од 19ха и добро је саобраћајно повезан са остатком града. Највећи дио површине урбаног блока намијењен је становању и стамбеним зградама а ради квалитетнијег живота у блоку, велике површине су намијењене зеленим и рекреативним површинама за социјализацију. Да би садржај блока био потпун, у њему је планирана и основна школа, вртић, дом здравља, пословни објекти итд. све са циљем да задовољи што више потреба својих становника.

The urban block is located in Podgorica, in the neighborhood of Stari Aerodrom. The settlement went through a large construction expansion, partly in the form of residential buildings, and partly in the form of private houses. The urban block covers an area of 19ha and is well connected with the rest of the city. The largest part of the urban block is intended for housing and residential buildings, and for the sake of a better quality of life in the block, large areas are intended for green and recreational areas for socialization. In order to make the contents of the block complete, an elementary school, a kindergarten, a health center, business facilities, etc. are also planned in it, all with the aim of satisfying as many needs as possible of its residents.

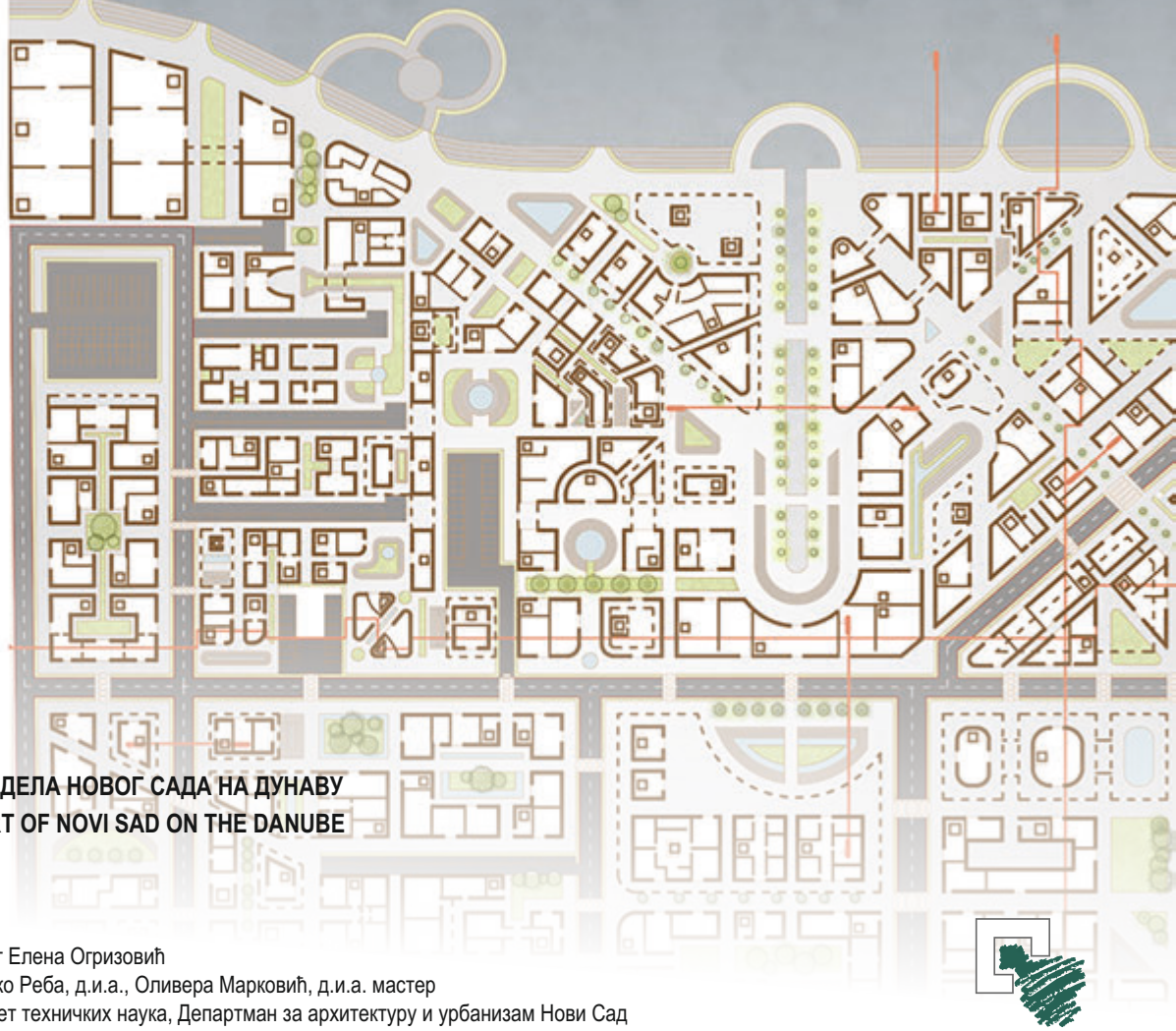


УРБАНИСТИЧКИ ПЛАН РИЈЕКЕ ЦРНОЈЕВИЋА URBAN PLAN OF THE CRNOJEVICA RIVER

Година израде: 2023.
Аутори: Софија Полексић, Тришко Јањић, Никола Звиздић
Ментори: Проф. др Светислав Поповић, др Сања Савић, др Невена Машановић, др Јелена Бајић Шестовић
Институција: Архитектонски факултет Подгорица

Ријека Црнојевића је једно прелијепо мало историјско мјесто, у централном дијелу Црне Горе. У античко доба је било важан трговачки пут кроз Црну Гору. Налази се у најљепшем дијелу Скадарског језера. Цијела околина је спектакуларна. Због тога се наш концепт фокусира на развој и побољшање туризма кроз: реконструкцији приступне саобраћајнице, увођење бициклистичких и пјешачких стаза, увођење планинарских рута и видиковаца, сређивање зона за риболов, оснивање резервата шуме бијелог хрasta, оснивање резервата птица, ревитализација ријечног града обод...

Rijeka Crnojevica is a beautiful little historical place in the central part of Montenegro. In ancient times, it was an important trade route through Montenegro. It is located in the most beautiful part of Lake Skadar. The whole environment is spectacular. That's why our concept focuses on the development and improvement of tourism through: reconstruction of the access road, initiation of bicycle and pedestrian paths, initiation of hiking routes and viewpoints, arrangement of fishing zones, establishment of a white oak forest reserve, establishment of a bird reserve, revitalization of the river's city Obod...



UNIVERZITET U NOVOM SAZU
FAKULTET TEHNIČKIH NAUKA
DIPLOMA 2023
ODDELJEK ZA ARHITEKTURU I URBANIZAM
DIPLOMA ZA ARHITEKTURU I URBANIZAM
2023

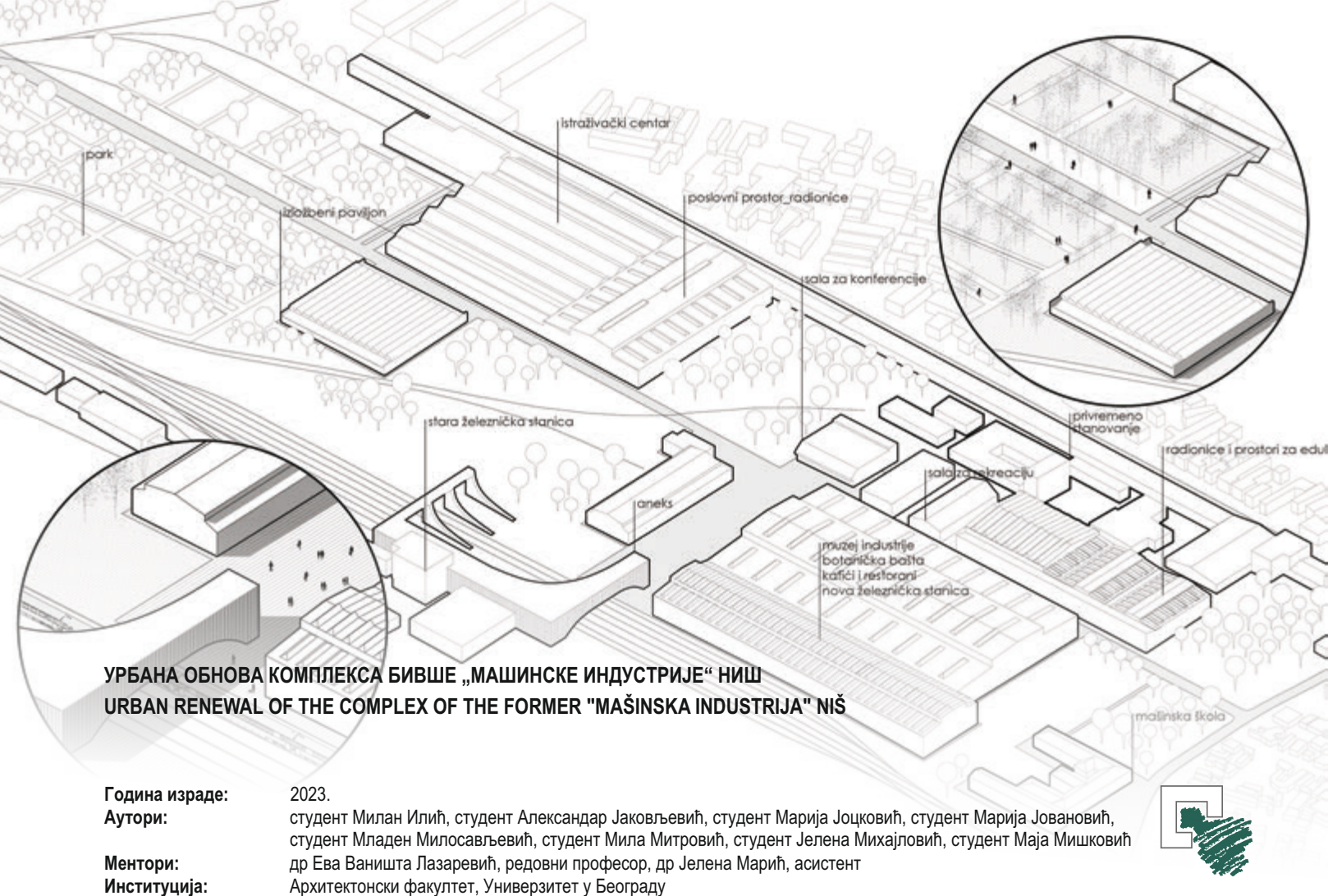
УРБАНИСТИЧКА СТУДИЈА ДЕЛА НОВОГ САДА НА ДУНАВУ URBAN STUDY OF THE PART OF NOVI SAD ON THE DANUBE

Година израде: 2023.
Аутор: студент Елена Огризовић
Ментори: др Дарко Реба, д.и.а., Оливера Марковић, д.и.а. мастер
Институција: Факултет техничких наука, Департман за архитектуру и урбанизам Нови Сад



Рад је одговор на задатак предмета Урбанистичко пројектовање 2 – захтевана је трансформација дела Новог Сада. Подручје је трансформисано употребом трга као места социјализације па се урбани елемент понавља у сваком делу "града у граду" - елемент је формиран воденим огледалом са пратећим простором за одмор/седење. Водена површина на коју излази локација увучена је у сегмент са циљем интегрисања природе. Избегнут је густ колски саобраћај а пешачки је формиран као мрежа улица, пролаза, тргова и пасарела тиме обезбеђујући висок степен приступачности садржаја свим старосним групама. Приземља су сва јавног карактера а на подручју доступни су различити програми јавног, пословног и стамбеног карактера.

This project responds to the assignment in Urban Planning 2, aiming to transform a part of Novi Sad. It involves creating a central square for social activities, incorporating water elements and pedestrian-friendly pathways to enhance accessibility for all age groups. The element of a square is formed with by using a water mirror with accompanying space for relaxation/sitting and repeats itself in every part of the "city within a city". The water surface to which the location leads is integrated into a segment with the goal of incorporating nature. Ground floors are designated for public use, offering various public, commercial, and residential programs.



**УРБАНА ОБНОВА КОМПЛЕКСА БИВШЕ „МАШИНСКЕ ИНДУСТРИЈЕ“ НИШ
URBAN RENEWAL OF THE COMPLEX OF THE FORMER "MAŠINSKA INDUSTRIJA" NIŠ**

Година израде: 2023.
Аутори: студент Милан Илић, студент Александар Јаковљевић, студент Марија Јоцковић, студент Марија Јовановић, студент Младен Милосављевић, студент Мила Митровић, студент Јелена Михајловић, студент Маја Мишковић
Ментори: др Ева Ваништа Лазаревић, редовни професор, др Јелена Марић, асистент
Институција: Архитектонски факултет, Универзитет у Београду



Урбана обнова комплекса „Машинске индустрије“ Ниш за циљ има ревитализацију старих објеката, али и живота у ужем окружењу бивше фабрике. Поштујући затечене структуре и значајну историју једне од највећих фабрика за програм железнице, тема целог комплекса задржава се на железници. Старе хале постају простори за истраживаче, студенте и ученике, који добијају свој простор за праксу, изложбени простори, привремени смештај и музеј железнице. Главна намена која се уводи у комплексу јесте екстензија тренутне Железничке станице - новоизграђена структура која прелази шине и спаја је са једном од хала, чиме се подржава развој железничког саобраћаја и Ниш позиционира као важан центар.

The urban renewal of the "Mašinska industrija" complex in Niš aims to revitalize old buildings, but also life in the nearby surroundings of the former factory. Respecting the found structures and the significant history of one of the largest factories for the railway program, the theme of the whole complex remains on the railway. The old halls become spaces for researchers, students and pupils who get their own space for practice, exhibition spaces, temporary accommodation and a railway museum. The main purpose introduced in the complex is the extension of the current Railway Station - a newly built structure that crosses the tracks and connects it to one of the halls, thus supporting the development of railway traffic and positioning Niš as an important center.

GRAD NA SEDAM BRDA

ГРАД НА СЕДАМ БРДА – ГРАД СМЕДЕРЕВО: ОД ПРОСТОРНО-УРБАНИСТИЧКОГ КОНЦЕПТА ДО ПЕЈЗАЖНО-АРХИТЕКТОНСКОГ РЕШЕЊА THE CITY ON SEVEN HILLS – CITY OF SMEDEREVO: FROM SPATIAL-URBAN CONCEPT TO LANDSCAPE ARCHITECTURE DESIGN

Година израде: 2022/2023.
Аутори: Студент Анџелика Попстефанов, Студент Смиљана Петровић, Студент Татјана Прусац
Ментори: др Драгана Ћоровић, ванредни професор / мр Андреја Тутунџић, сарадник у високом образовању
Институција: Универзитет у Београду – Шумарски факултет



Овај пројекат има за циљ стварање јединственог решења, кроз анализе на различитим нивоима. Простор се обрађује кроз три зоне: шире урбано подручје, градско подручје и зону интервенције. Сама повезаност ових зона огледа се кроз концепт, односно идеју водилу, дефинисану као ГРАД НА СЕДАМ БРДА, чијом се имплементацијом у простор остварује јасна повезаност између ових, просторно доста раздвојених, ентитета. Тежи се систематском приступу, где је у почетној фази фокус на ширем контексту, док је завршна фаза посвећена детаљном уређењу одређене урбане зоне. У основи овог пројекта лежи жеља за побољшањем функционалности и естетике Смедерева, увођењем нових урбаних простора и зелених површина.

This project has a clear objective: to make a thoughtful design for a designated area through in-depth analysis across various levels. This region is demarcated into three distinct zones: a broader urban area, an inner city precinct, and intervention zone. A systematic, phased approach is being pursued. In the initial phase, the focus is on the larger context, addressing the needs of the city and its surrounding environs. The second phase is dedicated to the detailing of a specific urban region. The ultimate goal of this project is enhancing both the aesthetics and functionality of the city of Smederevo.



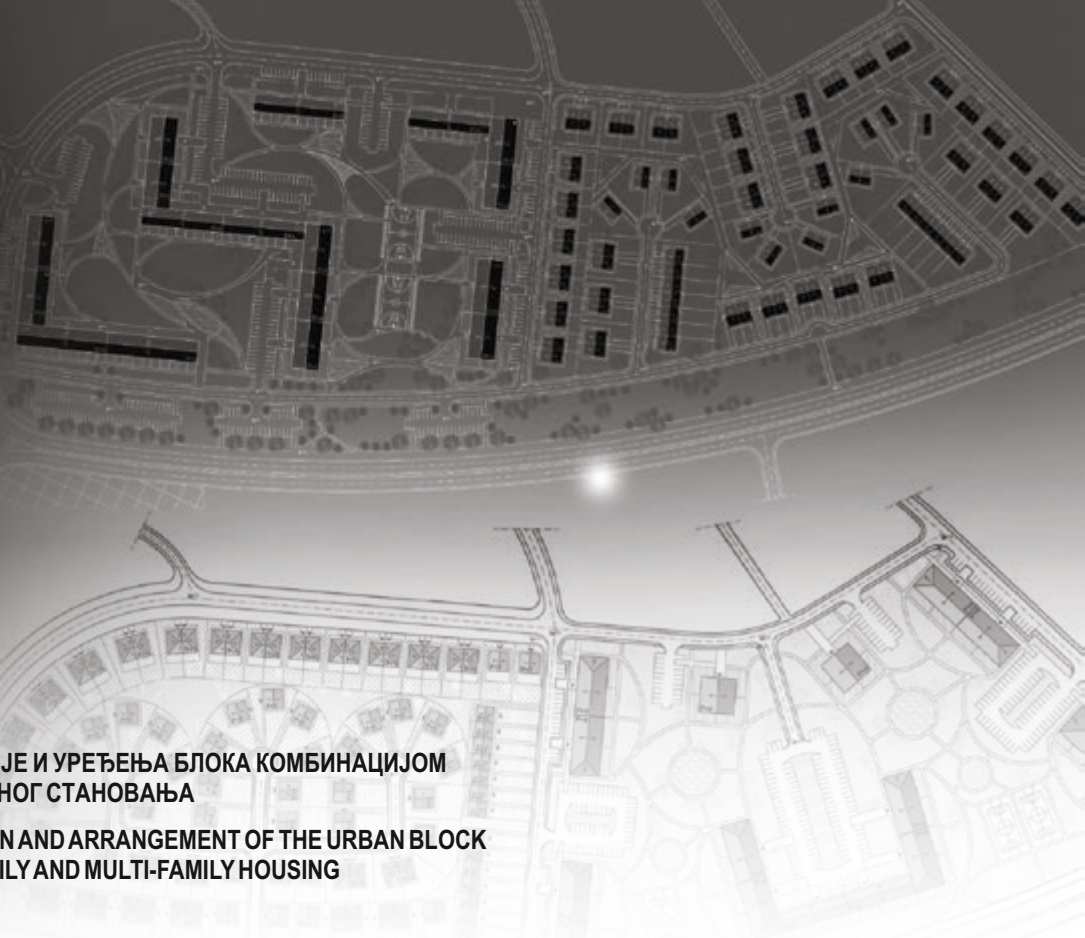

DIZAJN OTVORENIH PROSTORA KAMPUSA TEHNIČKIH FAKULTETA U NIŠU UNIVERSITY OF NIŠ TECHNICAL FACULTY CAMPUS OPEN SPACE DESIGN

Година израде: 2023.
Аутор: Студент архитектуре, Немања Батало
Ментори: Јелена Живковић, ванредни професор ; Маша Ранђеловић, мастер инжењер архитектуре, сарадник у настави
Институција: Грађевинско-архитектонски факултет у Нишу, Универзитет у Нишу



Предлог новог програма и ре-дизајна отворених простора Кампуса техничких факултета у Нишу заснован је на анализи стања и утврђивању потенцијала и ограничења за њихов будући развој. Циљ пројекта је био унапређење функционалне и физичке структурне мреже отворених простора, додавањем нових садржаја кампусу сходно потребама корисника као и креирање еколошки здравог и атрактивног амбијента. Пројектом је остварена боља искоришћеност простора, повећана сигурност корисника и побољшана естетика и пријатност простора. Пројекат је рађен у оквиру предмета Пејзажна архитектура на Грађевинско-архитектонском факултету у Нишу.

The proposal for a new program and re-design of the open spaces of the Technical Faculties Campus in Nis is based on an analysis of the current situation and determination of the potential and limitations for their future development. The goal of the project was to improve the functional and physical structure of the open spaces system, by adding new activities and by creating an ecologically healthy and attractive environment. The project enables better use of campus space, increases user safety and improves aesthetics and comfort of the space. The project was done as part of the Landscape Architecture course at the Faculty of Civil Engineering and Architecture in Niš.



**ПРЕДЛОГ ПРОСТОРНЕ ОРГАНИЗАЦИЈЕ И УРЕЂЕЊА БЛОКА КОМБИНАЦИЈОМ
ИНДИВИДУАЛНОГ И ВИШЕПОРОДИЧНОГ СТАНОВАЊА**

**PROPOSAL OF SPATIAL ORGANIZATION AND ARRANGEMENT OF THE URBAN BLOCK
WITH A COMBINATION OF SINGLE-FAMILY AND MULTI-FAMILY HOUSING**

Година израде: школска 2022/2023.
Аутори: Студент Александар Кропф, студент Катарина Ристић
Ментори: Ванр. проф. др Милена Динић-Бранковић, Доц. др Јелена Ђекић, Асистент, маг.инж. Магдалена Славковић,
Сарадник у настави, маг.инж. Милица Игић, Демонстратори: Николина Степановић и Никола Стојиљковић
Институција: Грађевинско-архитектонски факултет Универзитета у Нишу



На задатој локацији приказана су два урбанистичка решења индивидуалног и вишепородичног становања у оквиру слободног система. Код оба решења су заступљене слободностојеће, двојне куће и куће у низу код индивидуалног становања, а код вишепородичног слободностојеће зграде и ламеле које праве отворене и полу-затворене склопове. Већина зграда има станове у приземљу са индивидуалним двориштима како би се побољшао комфор и приватност становања, као и квалитет становања. Због добре повезаности пешачким стазама са свим активностима на локацији, смањена је употреба колског саобраћаја. Паркиње је надземно, а дуж целе локације јавља се високо и ниско растиње које побољшава комфор становања, као и околине.

Two urban solutions of individual and multi-family housing within a freeform organizational system are shown at the given location. In both solutions, free-standing, semi-detached houses and terraced houses are represented in the case of individual housing, and in the case of multi-family housing, free-standing and slab-type buildings that form open and semi-closed assemblies. Most buildings have ground floor apartments with individual courtyards to enhance the comfort and privacy of living as well as the quality of living. Due to the good connectivity by footpaths with all the activities on the site, the use of car traffic has been reduced. The parking is above ground, and along the entire location there is tall and low vegetation that improves the comfort of living, as well as the surroundings.



Покровитељ/Sponsorship by:



ИНЖЕЊЕРСКА КОМОРА СРБИЈЕ / SERBIAN CHAMBER OF ENGINEERS

„КУЋА СВИХ ИНЖЕЊЕРА“

Инжењерској комори Србије, организацији инжењера грађевинске, електро, машинске струке, инжењера осталих техничких струка, архитеката и просторних планера, ресорно министарство поверило је обављање административно-техничких послова везаних за полагање стручних испита и добијање лиценци, као и вођење Регистра лиценцираних инжењера, архитеката и просторних планера и Регистра лиценцираних извођача радова и Евиденције страних лица која обављају стручне послове.

Чланови Коморе добијају бројне погодности, које им свакако могу олакшати даљи развој и професионално усавршавање. Пре свега, наши чланови, имају обезбеђену Полису осигурања од професионалне одговорности, која је, на основу Закона о планирању и изградњи неопходан документ за обављање стручних послова и коришћење професионалног назива, јер се на основу њега стиче „активан“ статус у поменутим регистрима.

За своје чланове организујемо бројне бесплатне стручне едукације, прилагођене њиховим потребама и у циљу њиховог професионалног развоја, на којима су предавачи еминентни инжењери и професори, уз могућност да се и сами нађу у улози предавача и поделе са члановима своја знања и искуства, као и добре примере из праксе. У свих десет наших регионалних центара (РЦ Суботица, РЦ Нови Сад, РЦ Београд, РЦ Крагујевац, РЦ Краљево, РЦ Чачак, РЦ Ваљево, РЦ Пожаревац, РЦ Бор и РЦ Ниш) канцеларије су врхунски опремљене и умрежене, тако да омогућавају присуство предавањима уживо из било ког регионалног центра, и за све чланове из сваког регионалног центра.

У сарадњи са Институтом за стандардизацију Србије обезбедили смо члановима електронску читаоницу стандарда, у којој могу да остваре увид у комплетну базу српских стандарда и сродних докумената и у зависности од својих потреба да приступе изабраним српским стандардима и упознају се са њиховом садржином. Поред читања стандарда и сродних докумената, омогућили смо и читање неауторизованих превода стандарда из области грађевинарства - еврокодова. Уколико желе да имају своје примерке стандарда и тематских збирки стандарда (електронске и штампане збирке), обезбеђен им је попуст од 20%.

Пратећи нове трендове и идући у корак с њима, својим члановима обезбеђујемо бесплатне улазнице за посету специјализованим сајмовима - Сајму грађевинарства, Сајму технике, Сајму енергетике, Сајму књига и Сајму намештаја у Београду, као и Сајму пољопривреде у Новом Саду, који су свакако и прилика за остваривање добрих пословних контаката.

На основу партнерске сарадње са Министарством грађевинарства, саобраћаја и инфраструктуре, засноване на потписаном споразуму у септембру 2019. године, Комора члановима омогућава и снажније присуство и учешће на значајнијим државним пројектима.

Путем интернет презентације Коморе наши чланови, али и ужа и шира стручна јавност редовно се могу информисати о најновијим догађајима у домену струке, о раду Коморе, али и о раду других професионалних удружења и организација у земљи и иностранству. Чланови Коморе имају могућност да се на сајту Коморе огласе као заинтересовани за радно ангажовање, где могу бити постављене њихове радне биографије, али и да прате понуде фирми о радном ангажовању инжењера различитих струка.

Својим члановима дајемо простор да се чује њихов глас, њихови ставови, нова решења, и то кроз наше информативно гласило „Гласник Инжењерске коморе Србије. Слушамо њихове сугестије и врло пажљиво разматрамо њихове идеје, јер су добри услови за њихов рад наш приоритет и због њих смо ту, свесни одговорности коју имамо у пословима у области планирања, пројектовања и изградње. Зато са поносом можемо рећи да јесмо „Кућа свих инжењера“ и трудимо се да то и оправдамо.

ПРИЈАТЕЉИ
32. САЛОНА

arhibet



VODOGRADNJA
D.O.O.



teking



architecture

**32nd INTERNATIONAL URBAN PLANNERS' EXHIBITION
NIŠ, SCIENCE AND TECHNOLOGY PARK, 8 - 11 NOVEMBER 2023**

PUBLISHER:
SERBIAN TOWN PLANNERS' ASSOCIATION

FOR PUBLISHER:
Dr ALEKSANDAR JEVTIĆ

CATALOGUE EDITOR:
JASNA MARIĆEVIĆ

CATALOGUE DESIGN:
NIKOLA LEČIĆ
ZORAN PAVLOVIĆ

PRINT:
SCERO PRINT, NIŠ

NUMBER OF COPIES:
200

NIŠ, November, 2023.

**32. МЕЂУНАРОДНИ САЛОН УРБАНИЗМА
НИШ, НАУЧНО-ТЕХНОЛОШКИ ПАРК, 8 - 11. НОВЕМБАР 2023.**

ИЗДАВАЧ:
УДРУЖЕЊЕ УРБАНИСТА СРБИЈЕ

ЗА ИЗДАВАЧА:
Др АЛЕКСАНДАР ЈЕВТИЋ

УРЕДНИК КАТАЛОГА:
ЈАСНА МАРИЋЕВИЋ

ДИЗАЈН КАТАЛОГА:
НИКОЛА ЛЕЧИЋ
ЗОРАН ПАВЛОВИЋ

ШТАМПА:
SCERO PRINT, НИШ

ТИРАЖ:
200

НИШ, новембар, 2023.



ISBN 978-86-84275-48-8

