



Ostbelgien

Cantons de l'Est • Oostkantons

www.ostbelgien.eu

Kids on tour

10 avontuurkaarten

Met spel en kennis op ontdekkingsreis

DE

FR

NL

Willkommen in Europas
kraftvollem Garten.

Bienvenue dans
le surprenant jardin
de l'Europe.

Welkom in de ruige
tuin van Europa.



EDUTAINMENT

Al spelend leren! Kinderen uitdagen en nieuwsgierig maken met verschillende spelletjes en activiteiten rond wandelen en hen zelf het initiatief laten nemen. Een tocht die als een schattenjacht opgebouwd is, leert hen mee zoeken op de kaart en bevordert hun oriëntatievermogen. Op die manier leren ze om op hun eigen manier de weg te zoeken. Onderweg zijn er spelletjes en quizvragen die door Romeinse cijfers aangeduid worden. Geen sprake van verveling dus en wandelplezier gegarandeerd!

Verantwoordelijke uitgever

Huis voor Toerisme
Hoge Venen - Oostkantons
Sandra De Taeye
Directrice
Place Albert 1er 29a
4960 Malmedy
T +32 80 33 02 50
info@ostbelgien.eu
www.ostbelgien.eu

Redactie

Benno Hermes

© Foto's

AVES, Benno Hermes, Daniel Theissen, Darinka Murrmann, Dominik Ketz, Gemeinde Büllingen, Gemeinde Kelmis, Gerhard Reuter, Ostbelgien.eu, Peter Freisen, Pierre Pauquay, Cernix, Stock Images by Adobe, TI Amel, TI Eupen, VV Herbesthal

Design

www.design1A.com

Print

Kliemo, Eupen
05/2021



Kids on tour

10 avontuurkaarten

Met spel en kennis op ontdekkingsreis



17-18-19

Een echte bergwandeling

TRÔS-MARETS | 5,1 km | 98 hm
niet geschikt voor kinderwagens



20-21-22

Avontuur aan de waterval

LONGFAYE | 3 km | 66 hm
niet geschikt voor kinderwagens



5-6-7

Er was eens ... Kasteel Eyneburg

KELMIS | 5 km | 80 hm
niet geschikt voor kinderwagens



8-9-10

In de voetsporen van oude grenzen

EYNATTEN | 6,2 km | 70 hm
geschikt voor kinderwagens



23-24-25

Fun in het bos en in het water

BÛTGENBACH | 5,5 km | 80 hm
niet geschikt voor kinderwagens



26-27-28

Beleef de natuur met al je zinnen

HEPPENBACH | 6,4 km | 150 hm
geschikt voor kinderwagens



11-12-13

Wilde zwijnen en kapsels van mos

EUPEN | 6,2 km | 100 hm
niet geschikt voor kinderwagens



14-15-16

Op vlonderpaden door het heidelandschap heen

BARAQUE MICHEL | 6,1 km | 63 hm
niet geschikt voor kinderwagens



29-30-31

Huis of hol

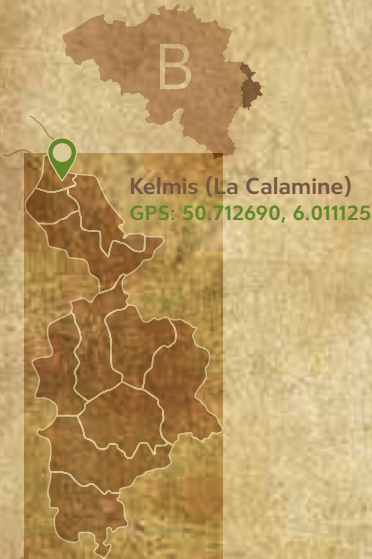
WALHORN | 5,1 km | 60 hm
niet geschikt voor kinderwagens




32-33-34

Waar vroeger ridders leefden

BURG-REULAND | 3 km | 70 hm
geschikt voor kinderwagens



Er was eens... Kasteel Eyneburg



Er was eens... Kasteel Eyneburg

Start N3 Aken > Luik | Parking, hoek Lütticher Straße - Casinostraße (Kelmis/La Calamine)
GPS: 50.712690, 6.011125
Afstand 5 km | ± 80 m
niet geschikt voor kinderwagens

Deze wandeling leidt door een voormalig mijngebied naar Eyneburg. Eerst passeert u de casinovijver. Het water werd gebruikt om de ijzerhoudende grond uit de mijngangen te wassen. Dan volgt u de loop van de rivier de Göhl, langs ruige rotsen en langs een oude kasteelmuur. Eyneburg staat op een heuvel. Vlak erachter begint het beboste Hohnbachtal. Hier bloeien in het voorjaar zeldzame wilde narcissen. Aan het einde van de tocht keert u via een pad met wortels terug naar Göhl.



I Wat zijn metallofyten? Wat zijn indicatorplanten? Als jullie het niet weten, zoek dan het informatiebord.



II Zin in een spelletje? De start is bij de kleine brug met boog bij de Göhl. Iedereen zoekt een dennenappel. Gooi om de beurt een dennenappel in de wandelrichting. Jullie mogen zover vooruitgaan als jullie gegooid hebben. Wie bereikt als eerste de rood-witte barrière bij de volgende kruising?



III Eyneburg wordt ook Emmaburg genoemd. Volgens een saga leefde Emma hier, een dochter van Karel de Grote. Ze was verliefd op Einhard, een vriend van haar vader. Karel mocht dat niet weten. Dus ze ontmoetten elkaar in het geheim. Op een dag toen het gesneeuwd had, droeg Emma Einhard zelfs op haar rug naar huis zodat zijn voetsporen hem niet zouden verraden.



IV In het Hohnbachtal volgen jullie een voormalige spoorlijn. Vroeger werd er uit de diepe tunnels ijzererts naar boven getransporteerd en met de trein naar Kelmis gebracht. Door de mijnbouw zat er veel metaal in de grond. Er zijn planten die dat heel graag hebben. Daarom groeien hier soorten die anders zeer zeldzaam zijn zoals orchideeën, wilde narcissen en galmeiviooltjes.



V Jullie gaan door een draaihek en komen op een smal pad. Links van jullie staan drie grote beuken. Hoe kunnen jullie meten welke van de drie bomen de grootste stamontrek heeft?

In de voetsporen van oude grenzen

Start N68 Eynatten > Aken | Parking aan de grensovergang „Köpfchen“
GPS: 50.724594, 6.089911

Afstand 6,2 km | ± 70 m
 geschikt voor kinderwagens

Deze route is heuvelachtig en loopt grotendeels door het bos. Soms staan de bomen dicht op elkaar, soms zijn ze verspreid. U wandelt door weilanden en langs heggen rond de grensovergang Köpfchen, waarbij u verschillende landsgrenzen kruist. Vroeger werden deze wegen gebruikt door smokkelaars. Vandaag kunnen bezoekers in het voormalige douanekantoor kunst en cultuur bewonderen.



I

De „Aachener Landgraben“ (= een fort) was de grens van de stad Aken. Het bestond uit wallen en sloten. Een deel van de grachten was gevuld met water. Op de hoogste wal groeide een beukenhaag die de grens beschermde als een schutting. De weinige doorgangen werden bewaakt door grenswachters en 's nachts afgesloten met balken.



II

De beukenhaag (hagen) op de hoogste muur van het fort werd lange tijd niet gesnoeid. Hierdoor groeiden er veel individuele stammen uit de bovenrand. Men noemt deze rand „hoofd“. Sommige van deze bizar gegroeide beukenstammen staan hier al meer dan 200 jaar!



III

Bij de grensovergang Köpfchen kunnen jullie met 1 voet in België staan en met de andere voet in Duitsland. Vroeger moesten reizigers hun paspoort bij het douanekantoor laten zien voordat ze de grens over mochten. De grenspolitie (= douanebeambten) doorzocht de auto's ook op gesmokkelde goederen. Boter, koffie of sigaretten waren zeer populaire smokkelwaren.



IV

Toen er nog vorstendommen waren, stemden de naburige vorsten van de stad Aken er niet mee in om een grens te trekken. Ze stemden ermee in om de grens slechts met stenen te markeren. Dit gebeurde meer dan 400 jaar geleden. Omdat op deze stenen een adelaar gegraveerd werd, worden ze ook wel adelaarsstenen genoemd. De adelaar is overigens het wapendier van de stad Aken. Vinden jullie de adelaarssteen?




V

Aan de Duitse grens zijn er stenen die op drakentanden lijken. Deze stenen moesten tijdens de oorlog de passage van tanks voorkomen. In de loop van de tijd zijn de drakentanden een toevluchtsoord geworden voor dieren en planten en kinderen kunnen zich hier ook uitstekend verstoppen ...





Wilde zwijnen en kapsels van mos



Wilde zwijnen en kapsels van mos

Start Eupen, parking aan de Binsterweg
GPS: 50.6125184,6.0533892

Afstand 6,2 km | ±100 m
 niet geschikt voor kinderwagens

Deze afwisselende wandeling loopt door het Hertogenwald bij Eupen. In het begin is het kabbelende water van de Hill nooit ver weg: over een smal pad loopt u over boomwortels en rotsen langs de oevers van de beek. Het water is bruin van de turf. In juli kunt u hier bosbessen plukken. Later doorkruist u gemengde bossen en naaldbossen en keert u terug naar het startpunt langs een laan met weilanden.



I
 Er leven veel dieren aan de beek. Tel afwisselend dieren waarvan jullie weten dat ze aan de beek leven. Kunnen jullie er enkele ontdekken?



II
 Balanceer over de wortels, net alsof de bodem lava zou zijn. Wie houdt het het langst vol om de grond niet te raken?



III
 De gekst gevormde takken en stokken liggen overal in het rond. Hou jullie ogen goed open. Wie verzamelt het vreemdste stuk hout?



IV
 Deze plek heet Binsterkanzel. Veel stenen zijn hier begroeid met mos. Op sommige stenen is het mos zo lang, dat het net haar lijkt. Wie vindt de stenen met de zotste "kapsels uit mos"?



V
 Hier leven wilde zwijnen. Dat kunnen jullie merken aan de omgewoelde grond. Wilde zwijnen woelen met hun neus door de aarde op zoek naar eetbare wortels. Hoe ziet de voetafdruk van een wild zwijn eruit? (kies uit drie afdrukken).

Op vlonderpaden door het heideland

Start N68 Eupen > Malmedy | Parking Baraque Michel
GPS: 50.518924, 6.063373

Afstand 6,1 km | ± 63 m
 niet geschikt voor kinderwagens

Met droge voeten doorkruist u de moerassige weiden van de Hoge Venen op vlonderpaden. Sommige gedeeltes lopen door een dicht naaldbos. Af en toe torenen de kale skeletten van eens levende bomen uit boven het heideland. Het water in de meeste vijvers is zwart gekleurd door de turfbodem. Langs de kant van de weg staan berken, heide en varens. Op zonnige herfstdagen straalt het veengras in een sterk rood-oranje kleur. In het struikgewas komt een kleine beek piepen. Ze kabbelt rustig verder. Zet jullie neer en geniet van het moment.



I

Vroeger hing er een lantaarn aan de Fischbachkapel, die elke avond als de zon onderging, aangestoken werd. Het licht van de lantaarn wees wandelaars de weg naar een veilig toevluchtsoord. In de Hoge Venen verdwaal je namelijk heel gemakkelijk, zeker in het donker.



II

Van op de uitkijktoren voor vogels hebben jullie een prachtig uitzicht op de moerassige weiden van de venen. Let goed op! Wie ontdekt de meeste vogels? Kennen jullie enkele van deze vogels?



III

Deze grenspaal markeerde de grens tussen België en Pruisen. De letters op de zijkant van de grenspost geven aan waar de twee landen liggen. Hoe heet Pruisen vandaag?



IV

Het verhaal dat achter het kruis van de verloofden schuilgaat, is heel triest. Het leert ons hoe verraderlijk de Hoge Venen kunnen zijn. Als jullie willen weten wat er die avond met het jonge stel gebeurd is, ga dan op zoek naar het informatiebord en lees het verhaal van de verloofden.




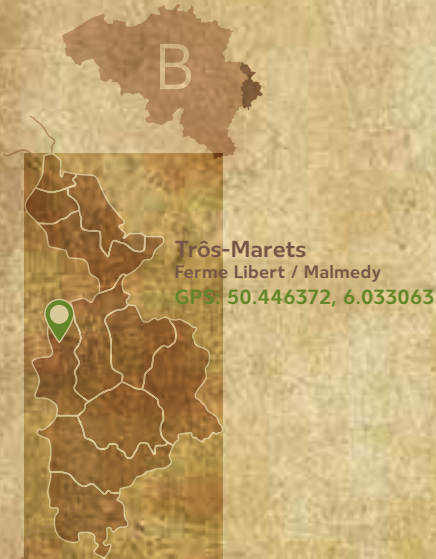
V

Springen over rotsen is leuk! Probeer het maar eens. Als het mooi weer is, kunnen jullie bij dit beekje nog veel meer leuke dingen doen. Wat dachten jullie van insecten tellen? Of een wedstrijd: „Wiens blad zwemt het snelst van steen A naar steen B?“



Op vlonderpaden door het heideland





Een echte bergwandeling



Een echte bergwandeling

Start (Trôs-Marets) Route de la Ferme Libert 33, 4960 Malmédy | Ferme Libert
GPS: 50.446372, 6.033063

Afstand 5,1 km | ± 98 m
niet geschikt voor kinderwagens, pas op voor gladheid (bij vorst)

Deze wandeling is een echte bergwandeling. Op het dalend pad naar de vallei van Trôs-Marets klimt u over wortels, stenen en boomstammen. U steekt op een houten brug de rivier over en volgt de beek bergopwaarts. De in de rots verankerde stalen leuning biedt stabiliteit op de soms gladde ondergrond. Het laatste gedeelte van de wandeling loopt door het bos onder hoge bomen en langs sappige groene weilanden.



I Test je tastzin! Iedereen zoekt een steen en betast die. Onthoud elke rand en elke ronding goed. Nu doet iedereen zijn steen in een zak. Wie vindt zijn steen in de zak tussen alle andere stenen alleen door ze aan te raken?



II Jullie staan op de brug. Zien jullie de kleine watervalletjes? Het water dat er net onder je door kabbelt, legt een grote afstand af. Van hieruit mondt het uit in 4 rivieren: de Warche, de Amel, de Ourthe en de Maas. Via deze 4 rivieren bereikt het water geen rivier en geen meer, maar de Noord _ _ _.



III Hebben jullie al eens naar het ruisen van een beekje geluisterd? Hier onder de bomen kunnen jullie het proberen. Zoek een plek waar jullie gezellig kunnen zitten. Sluit dan jullie ogen en luister een tijdje naar de beek, ze heeft zoveel te vertellen.



IV Mierenheuvels zijn de nesten van de bosmieren. Weten jullie waarom ze graag hoge hopen bouwen? Neen, niet vanwege het uitzicht, maar omdat ze het warm en gezellig vinden. Hoe hoger het nest, hoe beter de zon eraan kan en hoe warmer het is in de mierenhoop.



V Wie ben ik? Ik eet eikels en wortels, slakken en paddenstoelen. Ik hou ervan om in de modder te rollen. Mijn kinderen heten biggetjes Ze hebben strepen in hun vacht. Zoek mij. Ik ben heel dichtbij. Maar als jullie me in het bos tegenkomen, kom dan niet te dichtbij.

Avontuur aan de waterval

Start Longfaye, Chemin de la Cascade | parking aan het einde van de straat
GPS: 50.475395, 6.085307

Afstand 3 km | ± 66 m
 niet geschikt voor kinderwagens

Wandeling tussen de weiden rond het dorp Longfaye. Een mysterieuze holle weg prikkelt uw fantasie. U wandelt door een laan met bomen die op warme dagen verkoelende schaduw biedt. De bossen die u van hieruit kunt zien, behoren tot de Ardennen. Via een smal pad gaat u bergafwaarts naar Bayehon, u hoort het water al van ver ruisen. Via een pad met wortels bereikt u de hoogste natuurlijke waterval van België. Als er voldoende water in de rivier is, duikt het op spectaculaire wijze over de zwarte rotsen naar beneden.



I

Eiken / berken / beuken / hazelnoten / kastanje / esdoorn / ...
 Verzamel tijdens je wandeling zoveel mogelijk verschillende bladeren en probeer dan uit te zoeken tot welke boomsoorten ze behoren.



II

Op een holle weg passeren jullie heel wat bomen die op een gekke manier gegroeid zijn. Jullie kunnen gezichten, figuren en dieren in de bomen herkennen. Wat zien jullie?



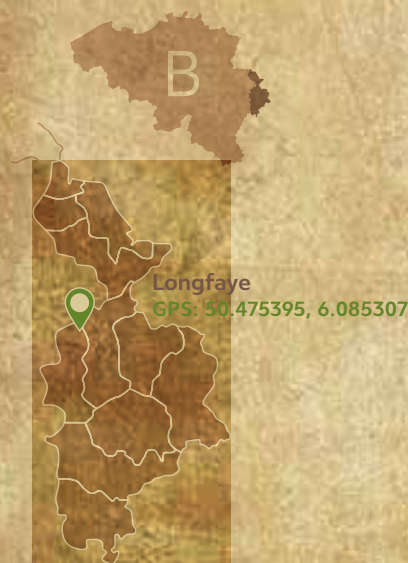
III

Imiteer dieren. Iemand onder jullie bedenkt een dier, de andere moet het nadoen. De eerste denkt bijvoorbeeld aan een koe. De tweede doet de koe na met geluiden en bewegingen. Hij loeit heel hard „Muuh“, loopt op handen en voeten of gaat bijvoorbeeld in de wei liggen om te herkauwen...




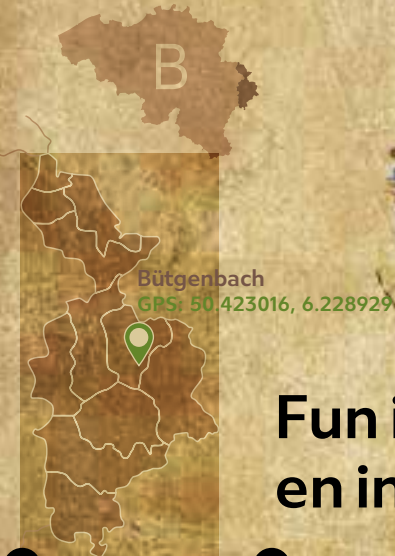
IV

Klim beneden naar de waterval. Steek jullie tenen in het water, bouw een toren met de stenen op de oever en probeer er op te blijven staan, de kleinsten onder jullie mogen natuurlijk de hulp van mama en papa invoeren.



Avontuur aan de waterval





Fun in het bos en in het water



Fun in het bos en in het water

Start Bütgenbach | Parkplatz Muhrenberg
GPS: 50.423016, 6.228929

Afstand 5,5 km | ± 80 m
niet geschikt voor kinderwagens

De beboste route begint met een beklimming. Als je de top bereikt, wandel je door gemengd bos en een naaldbos. Het aanvankelijk brede pad verandert in een geworteld pad. U volgt het fitnesspad en bereikt uiteindelijk het open landschap met uitzicht over het meer van Bütgenbach. Langs de typische hagen loopt u naar de oever, met talloze baaien voor wandelaars, vissers en waterratten.



I

De schat van Bütgenbach. Ga op zoek naar iets **ronds**, iets **spits**, iets **rood**, iets **mals**, iets **eetbaars** en verzamel het in een buidel of een papieren zak. Aan het einde van de wandeling - bijvoorbeeld aan de oever van het meer - kunnen jullie vergelijken en vertellen wat jullie verzameld hebben.



II

Gewoon wandelen is dikwijls saai. Probeer iets nieuws uit. Waar lopen jullie naartoe en vooral hoe! Op één been, achterstevoren, als een kikker, in galop doe gewoon leuke dingen en iedereen mag meedoen, zelfs de volwassenen.



III

De grote sprint van Bütgenbach begint bij de slagboom! Einddoel is het fitnessapparaat bij de volgende kruising. Totdat jullie ouders jullie inhalen, kun jullie bijvoorbeeld op één been springen, 10 sprongen maken of nadenken over welk ijsje jullie als winnaar zeker verdienen hebben.



IV

Aan de oever van het meer liggen veel stenen. Zoek een zo vlak mogelijke en ronde steen. Wie van jullie kan die over het water laten springen, zonder dat hij ondergaat?

Beleef de natuur met al je zinnen

Start Heppenbach | parking aan het didactisch bosleerpad
GPS: 50.359372, 6.233715
Afstand 6,4 km | ±150 m
geschikt voor kinderwagens

Aan het begin van de wandeling wisselen naald- en gemengde bossen elkaar af. Het gaat een beetje omhoog naar de „Hepscheider Kneppche“ waar een bankje staat om wat uit te rusten. Aan de groeve van Rugtloof ziet u indrukwekkende rotsen. Kort daarna leidt een pad naar het natuurbelevingspad. Hier leert u diensporen herkennen en ontdekt u de geluiden van het bos. Links en rechts zijn natuurlijke kunstobjecten te vinden, sommige duidelijk, andere verborgen langs het pad en in de bomen. Komt u de 250-jarige „Kronenzwölfer“ tegen?



I

Wie wordt de koning van het bos? Markeer een punt op de grond op een paar meter van een boom. Zoek 5 dennenappels en gooi ze om de beurt vanaf dat punt naar de stam van de boom. Wie het doelwit het meest raakt, is de winnaar en wordt de koning van het bos.



II

Boskunstenaars schilderen hun beelden niet met kleuren en een penseel. Ze gebruiken materiaal dat ze in het bos vinden: Losliggende schors en kegels, bladeren en dennennaalden, stokken, stenen en andere natuurlijke materialen. Verzamel ook een aantal „ingrediënten“ en gebruik die daarna om een beeld op de grond te maken.



III

De bosmuis kan 70 centimeter ver springen. Een eekhoortje kan – ongelofelijk maar waar – wel 6 meter springen. Hoe ver springen jullie?



IV

Voelen en tasten, uitproberen en verwonderd zijn, meespelen en lachen. Het natuurbelevingspad is heerlijk voor jonge ontdekkers. Speel een liedje op de boomorgel of voer een toneeltje op in het bostheater.



V

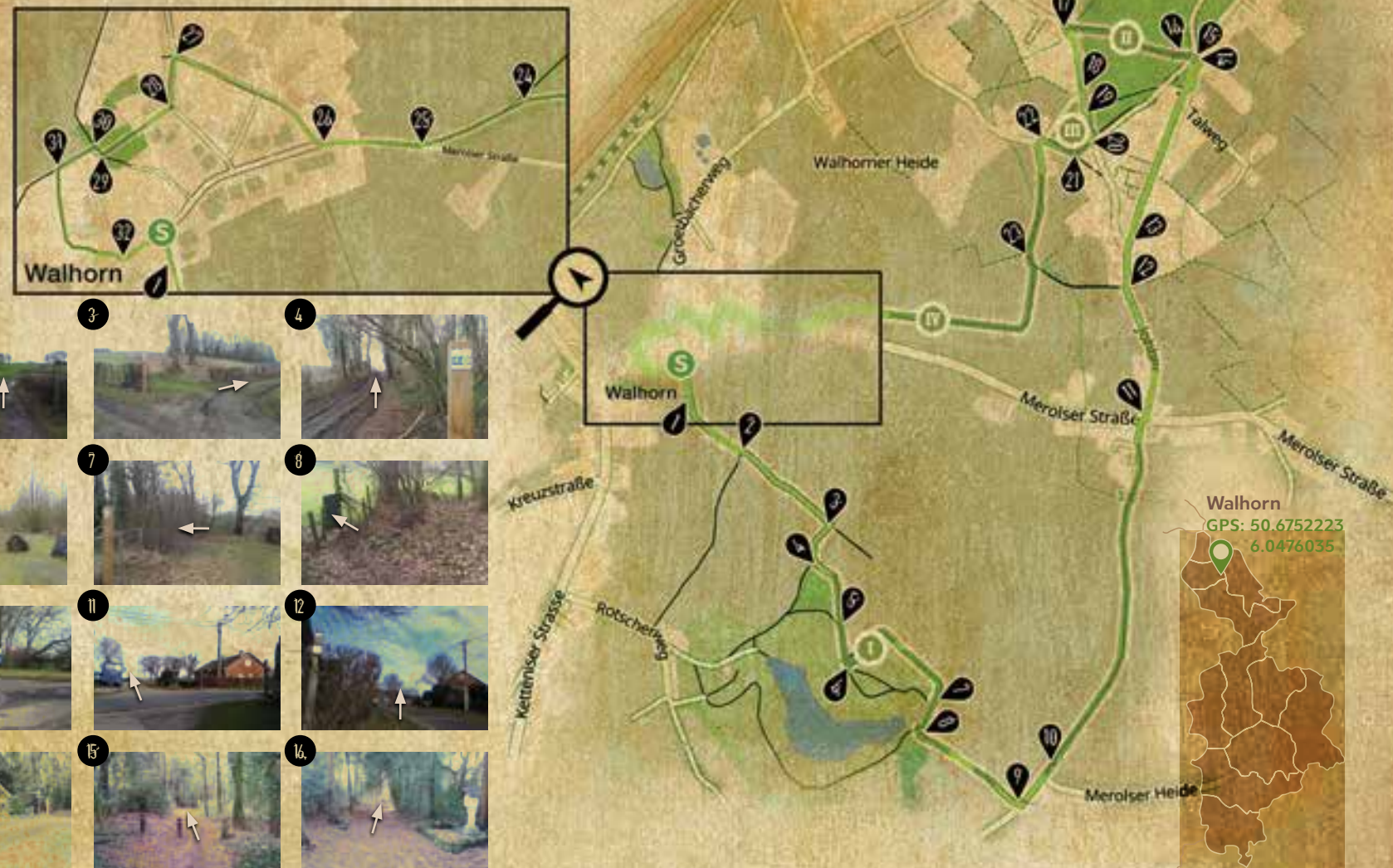
Langs de weg vindt u meer kunstwerken. Sommige zijn mysterieus, zoals het Glazen Huis, waar verhalen van kinderen uit de hele wereld zijn vereeuwigd, terwijl andere kunstwerken indrukwekkend groot zijn, zoals de Kronenzwölfer. Welk dier is dat, denken jullie?



Beleef de natuur met al je zinnen



Huis of hol: hoe verschillend je kunt bouwen



Huis of hol: hoe verschillend je kunt bouwen

Start Walhorn | parking tegenover de Dorfstraße 35, 4711 Walhorn
GPS: 50.6752223, 6.0476035
Afstand 5,1 km | 60 m
 niet geschikt voor kinderwagens

Deze wandeling loopt door de groene weiden rond het dorp Walhorn. Bij de start wandelt u langs doornige heggen omhoog naar de steengroeve 'In der Rotsch'. Via een Stiegel (draaihekje) bereikt u een weg die naar het gehucht Langmüs ("Lange muizen") leidt. Een paar stappen verder bereikt u de kapel van Banneux en wandelt u langs een kruisweg door een idyllisch dennenbos. Op een overdekte speelplaats op de Johberg heeft u een indrukwekkend panoramisch uitzicht over het landschap van Walhorn. Langs een mysterieuze holle weg hebben dassen talrijke hollen gegraven. Wat verderop, in de oude dorpskern van Walhorn, kunt u zien hoe de mensen vroeger hun huizen bouwden.



I

Op dit punt buigt onze wandeling naar links af. Het is een leuke plek om een eerste pauze te nemen. Zoek bladeren, stenen, dennenappels en wat je maar kunt vinden en maak een mooie compositie van de gevonden voorwerpen!



II

De kruisen op de kruisweg zijn genummerd met Romeinse cijfers. Deze zien eruit als letters. Een V betekent 5, een grote I betekent 1. Wie kan de Romeinse cijfers ontcijferen?



III

Op de speelplaats bij de Johberg staat een indrukwekkende (galgen) steen. Zoek hem en ontdek wanneer de laatste executie plaatsvond.



IV

Dassen zijn dieren die zo groot zijn als honden en die in diepe hollen leven. Ze zijn vooral 's nachts actief. Ze hebben talrijke gangen gemaakt langs de rand van het pad. Met een beetje geluk vind je sporen van de dassen bij de ingangen van de hollen.

Waar vroeger ridders leefden

Start N693 > naast Burg-Reuland | parking aan de Vennbahnfietsroute (RAVeL)
GPS: 50.196681, 6.149456

Afstand 3 km | ± 70 m
 geschikt voor kinderwagens

U wandelt vandaag op een plaats waar vroeger ridders woonden. Het begint met een beklimming naar de kerk van Weweler. Geniet van het prachtige uitzicht vanaf de begraafplaats van de kerk in de Ourvallei. Volg dan de kruisweg naar beneden richting Burg-Reuland. De overblijfselen van het voormalige kasteel liggen op een heuvel boven het dorp. Eenmaal in het dal kunt u een omweg maken naar het dorp en de ruïnes van de burcht. Het laatste deel van uw route volgt u het Vennbahn-fietspad langs de Our tot u weer terug bent bij uw startpunt.



I

In de kerk van Weweler nodigen twee tafels uit voor een pauze. De tafels zijn gemaakt van oude boomstammen. Jullie kunnen duidelijk de ringen zien. Elk ring staat voor een levensjaar. Nu kunnen jullie ook de teloefeningen nog eens inoefenen.




II

Hebben jullie zin in een experiment? Alles wat jullie nodig hebben is een „proefkonijn“. Blinddoek je vrijwilliger. Nu wordt het spannend. De „blinde persoon“ wordt alleen begeleid door woorden. De gids beschrijft de weg, obstakels en wat er nog meer te zien is. Daarna kunnen jullie eventueel van rol wisselen.



III

Dit uitzicht is meer dan één foto waard. Proberen jullie eens het volgende. Iemand van jullie speelt camera, de andere fotograaf. De menselijke camera sluit zijn ogen en de fotograaf zoekt een mooi plekje. Hij begeleidt de camera, bepaalt zijn positie en het perspectief. Dan mag de camera zijn ogen openen. Maak 3 snapshots en verander dan van rol.



IV

Ooit woonde in het kasteel van Burg-Reuland een ridder die Kunibert heette. Vanaf de hoogste toren van het kasteel zocht hij elke dag naar vijandelijke ridders: s' morgens bij het ochtendgloren, s' middags met een volle buik, in de namiddag met de glimlach. Hoeveel treden moest Kunibert per dag beklimmen?



Waar vroeger ridders leefden





Historisch pad
Kelmis

7,5 km | STARTPUNT:
Park Hotel, Kelmis
Schützenstraße 2, 4720 Kelmis
GPS: 50.716546, 6.010583



Leerpad - interessante wetenswaardigheden over en rondom het Pruisische grenstation

1 km | STARTPUNT:
4710 Herbesthal
Bahnhofstraße - Neutralstraße
GPS: 50.65973, 5.98438



Natuurleerpad
Raeren

8 km | STARTPUNT:
Voormalige treinstation Raeren
Bahnhofstraße 70, 4730 Raeren
GPS: 50.665032, 6.126317



ArTboretum
Het drakenpad
Mefferscheid

1 km | STARTPUNT:
N620 Hestreux
4837 Baelen
GPS: 50.581098, 6.033095



Bosleerpad FOXY
Vesderstuwdam
Eupen

2,5 km | STARTPUNT:
Einde van de parkeerplaats
Langesthal 164, 4700 Eupen
GPS: 50.620446, 6.091669



Waterbelevispad
Vesderstuwdam
Eupen

1 km | STARTPUNT:
Onder het restaurant
Langesthal 164, 4700 Eupen
GPS: 50.620446, 6.091669



Geopfad
Natuurcentrum Huis Ternell
Eupen

30 km | STARTPUNT:
Natuurcentrum Huis Ternell
Ternell 2-3, 4700 Eupen
GPS: 50.586469, 6.129442



Didactisch leerpad
Venen van Neür-Lowé
Natuurparkcentrum Botrange

5,6 km | STARTPUNT:
Natuurparkcentrum Botrange
Rte de Botrange 131, 4950 Robertville
GPS: 50.493525, 6.099509



Didactisch leerpad
Veen van Poleur
Mont-Rigi

3,1 km | STARTPUNT:
Mont-Rigi / Wetenschappelijk station
Rte de Botrange 137, 4950 Sourbrodt
GPS: 50.511362, 6.075784



Didactisch leerpad
Poudingue
Malmedy

2 km | STARTPUNT:
Malmedy > Kathedraal
Place du Châtelet, 4960 Malmedy
GPS: 50.426805, 6.027877



Natuurleerpad
Mausheck
Bütgenbach

0,8 km | STARTPUNT:
Barbecuehut onder het Viaduct
Warchestraße, 4750 Bütgenbach
GPS: 50.435404, 6.204698



Waterbelevispad
Manderfeld

3 km | STARTPUNT:
Hotel Eifeler Hof
Manderfeld 37, 4760 Büllingen
GPS: 50.330840, 6.339425



Kultuurroutes
Hünningen

11 km | STARTPUNT:
Hünningen > bij de kerk
Hünningen 273, 4760 Büllingen
GPS: 50.395799, 6.290884



Natuur- en Kunstleerpad
Heppenbach/Halenfeld

2,6 km | STARTPUNT:
Barbecuehut
Zum Jagdhaus, 4770 Amel
GPS: 50.359353, 6.233644



Ornithologisch Natuurleerpad
Heppenbach

6-10 km | STARTPUNT:
Café Müller
Zum Höchst 6, 4770 Heppenbach
GPS: 50.363046, 6.218345




Planetenweg
St.Vith

3 km | STARTPUNT:
spoorwegbrug / Klosterstraße
Klosterstraße, 4780 St.Vith
GPS: 50.278932, 6.127550



Bosleerpad
ARBORETUM
Rodt

2,5 km | STARTPUNT:
Recreatiecentrum Rodt (Biermuseum)
Rodt 89A, 4784 St.Vith
GPS: 50.297638, 6.062598



Mijn avonturendagboek

Er was eens...Kasteel Eyneburg

Als ik een jonkvrouw of een kasteelheer was, zou ik

heten.

In de voetsporen van oude grenzen

Ik heb de volgende landen al bezocht:

Wilde zwijnen en kapsels van mos

Mijn lievelings(bos)dier is de/het

Op vlinderpaden door het heidelandschap heen

Mijn favoriete plekjes in de Venen zijn:

Een echte bergwandeling

Hoeveel bruggen heb ik overgestoken tijdens mijn wandeling?

Avontuur aan de waterval

Later plant ik (boom) in mijn tuin.

Fun in het bos en in het water

Ik woon vlakbij de/het (meer/rivier/zee)

Beleef de natuur

met al je zinnen


Ik kan meter
ver springen.

Huis of hol

Teken jouw droomhuis!

Waar vroeger ridders leefden

Teken de vlag die over je kasteeltoren
zou wapperen!



Vennbahn



Geniet op uw
gemak van
125 kilometer
fietspret!

www.vennbahn.eu

Kids on tour

10 wandelingen voor groot en klein

www.ostbelgien.eu/kidsontour/nl

De combinatie van entertainment en educatie vergroot de motivatie om te leren. De kindvriendelijke kaarten bevorderen de ruimtelijke oriëntatie en de leiderschapsrol versterkt het zelfvertrouwen van de kinderen. Veel plezier met wandelen!

1 KELMIS

Er was eens ... Kasteel Eyneburg

2 EYNATTEN

In de voetsporen van oude grenzen

3 EUPEN

Wilde zwijnen en kapsels van mos

4 BARAQUE MICHEL

Op vlonderpaden door het heidellandschap heen

5 TRÔS-MARETS

Een echte bergwandeling

6 LONGFAYE

Avontuur aan de waterval

7 BÛTGENBACH

Fun in het bos en in het water

8 HEPPENBACH

Beleef de natuur met al je zinnen

9 WALHORN

Huis of hol

10 BURG-REULAND

Waar vroeger ridders leefden

